Gemeente
Amsterdam

Gebiedsplaatjes Buurtcirculatie

t.b.v. Lokale Netwerkregie

24-11-2021

Actuele BLVC-plannen / hinder

- Oranje Loper: **brug 8** noord en zuidzijde zijstraten gestremd en **brug 22** noord en zuidzijde zijstraten gestremd (zie kaartje G)
- **Van 22/11 tot 22/12**, 1e Goudsbloemdwarsstraat , [redacted] drinkwater en riolering en gasleiding, (kaartje B en C)
- Herengracht westzijde ten zuiden van Hartenstraat (HEG 0601), werk[redacted] als voorbereiding op versterking kademuur. Tot medio eind 2021. (G).
- **Van 8 – 27 nov.** [redacted] op Prinsengracht oostzijde tussen Runstraat en Berenstraat (fase 1), van zuid naar noord
- **Vanaf 15 november tot eind november** Brug 175 versterken(Marnixstraat), deze week stremming i.v.m. [redacted] tussen Raamdwarsstraat en Marnixstraat.

Nog niet gestart maar binnenkort…

- **Op 30 november en 1 december** stremming Prinsengracht 2-14 (nabij de Noordermarkt/Brouwersgracht) in verband met aanbrengen meerpalen om woonboot na terugkomst een plek aan de kade te geven
- **Van 29 nov tot begin 2024**. Herengracht oostzijde (HEG 0102), kadevern. tussen Brouwers-gracht en Blauwburgwal (A en H)
- **Aansluitend op fase 1 (6-10 december)** [redacted] op kruispunt Prinsengracht/Berenstraat (fase 2)
- **Van 13 december (week 50) tot week 1,** stremming Herengracht t.h.v. Herenstaete door Oranje Loper.
- **Nog niet bekend wanneer terugkomen** voor 3 subfases [redacted], Brouwersgracht .e.o. (kaartje A en H) zie ook uitgelicht op volgende pagina
- **Vanaf begin 2022** Singel, tussen Gasthuismolensteeg en Oude Spiegelstraat (SIN 0701)
  LET OP! Niet gelijk stremmen met Herengracht (HEG 0601).

[redacted] Brouwersgracht / Singel

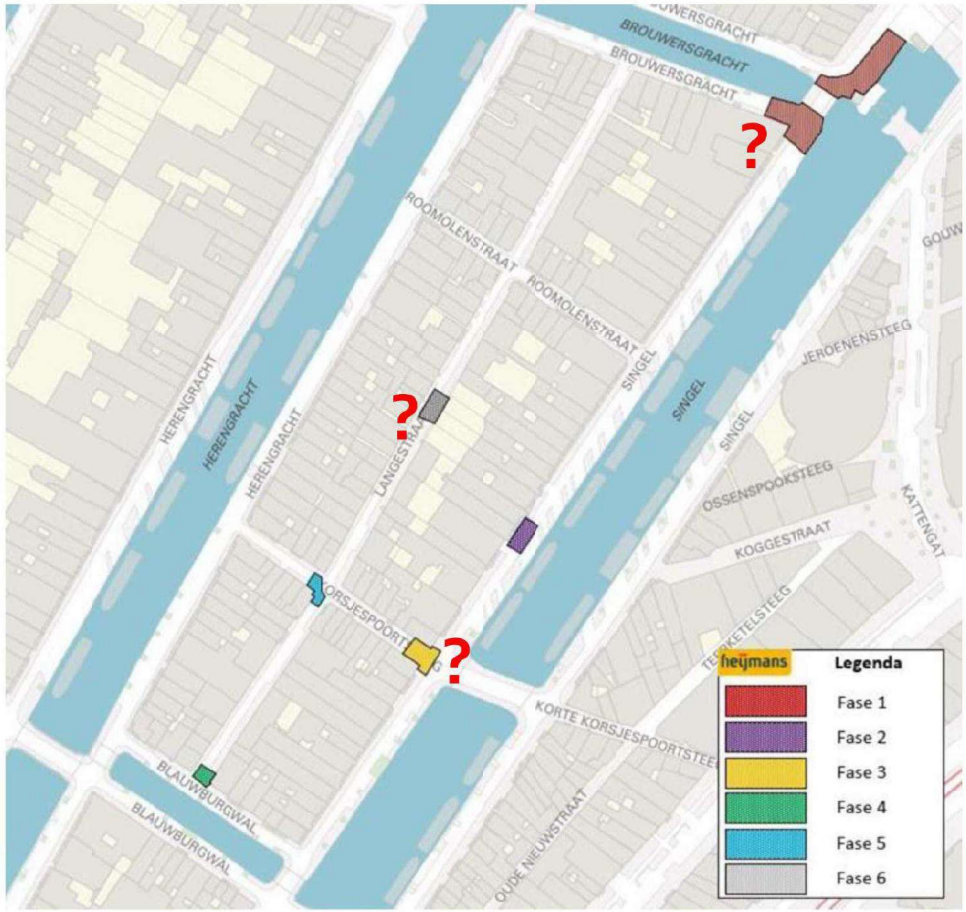

De werkzaamheden verlopen wat anders door een onvoorzien tekort aan materialen.
Fase 1B, fase 3 en fase 6 konden helaas niet worden uitgevoerd.
De werkzaamheden zullen op een later tijdstip nog moeten worden ingehaald,
de uitvoering zoekt uit wanneer de materialen voorhanden zijn

Kort & Lastig / TVM's…

- **23 november**, Korte stremming Hartenstraat (verhuizing), Maatregel is: verkeer vanaf Gasthuismolensteeg wordt met verkeersregelaars opgevangen en afgewikkeld via Herengracht (rijrichting omgedraaid).

Legenda



Eenrichting verkeer
Eenrichting verkeer met hinder/werkzaamheden
Tijdelijk tweerichtingen i.v.m. stremming
Eenrichting verkeer die we op later moment gaan omdraaien
Tweerichting verkeer
Stremming
Tijdelijk onttrokken aan het doorgaand verkeer
Hoofdroute buitenkant 'regiegebied'
Voetgangers straat
School

PM: Op de kaarten worden de locaties van scholen nog aangegeven.

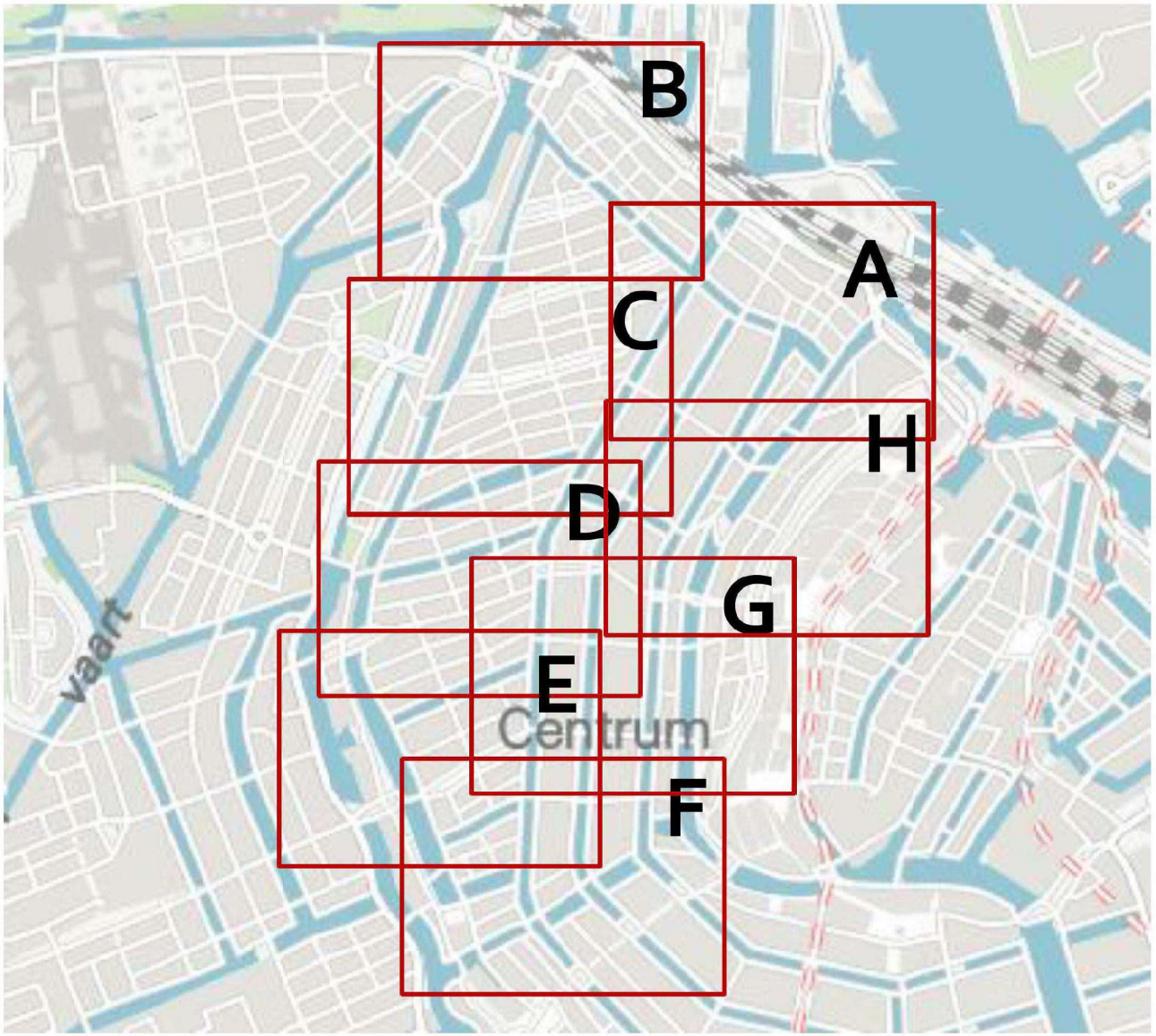
B
A
C
H
D
G
E
F
Centrum
vaart

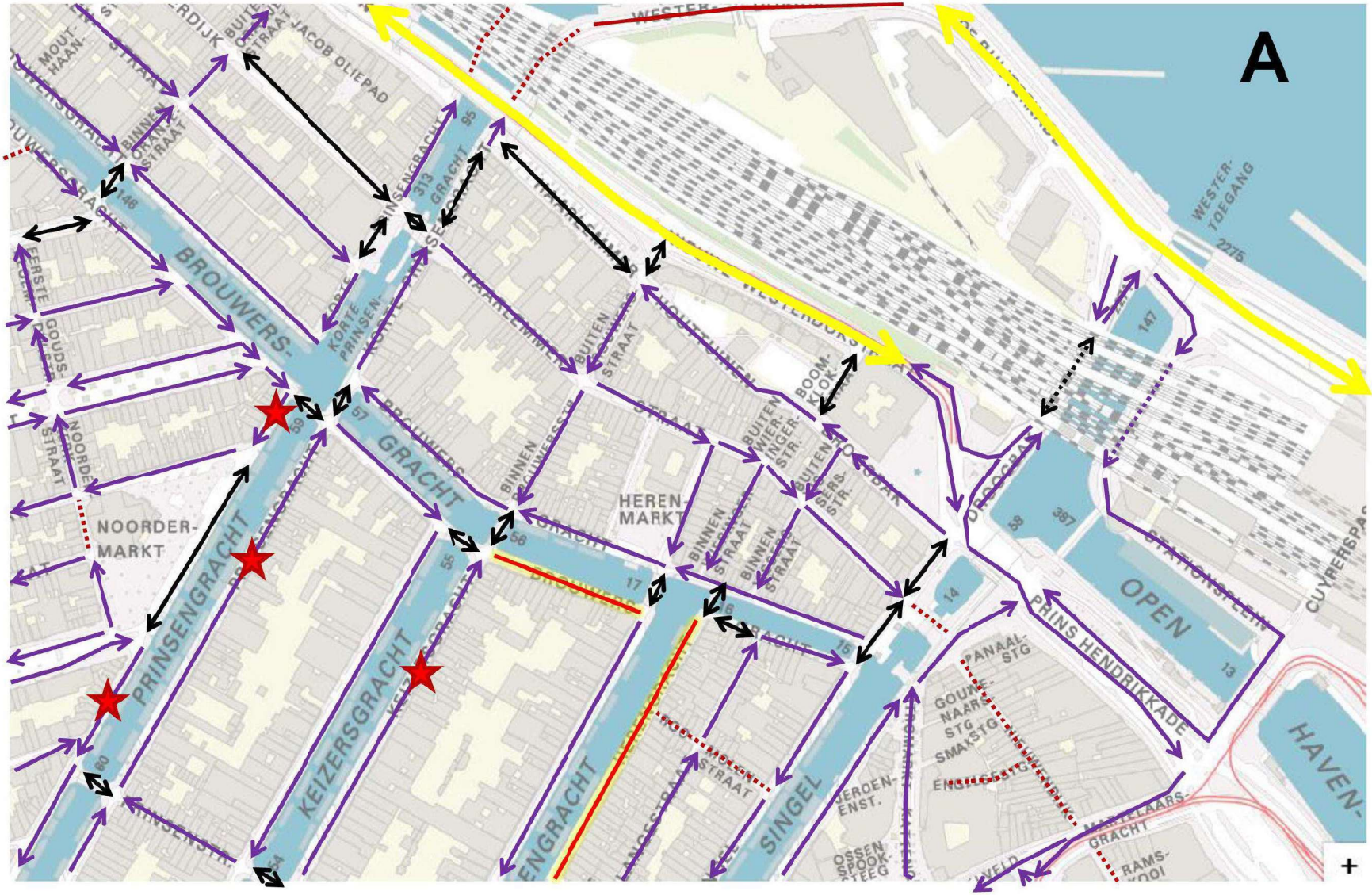
A
BROUWERS-
GRACHT
PRINSENGRACHT
KEIZERSGRACHT
NOORDER-
MARKT
HEREN-
MARKT
SINGEL
OPEN
HAVEN-
PRINS HENDRIKKADE
STATIONSPLEIN
WESTER-
TOEGANG
JACOB OLIEPAD
BINNEN
STRAAT
BUITEN
STRAAT
BOOM-
KLOK-
PANAAL-
STG
GOUWE-
NAARS-
STG
SMAKSTG
JEROEN-
ENST.
OSSEN
SPOOK-
STEEG
MARTELAARS-
GRACHT
RAMS-
KOOI
CUYPERSPA
147
387
58
14
13
17
15
55
56
57
59
146
313
95
2275

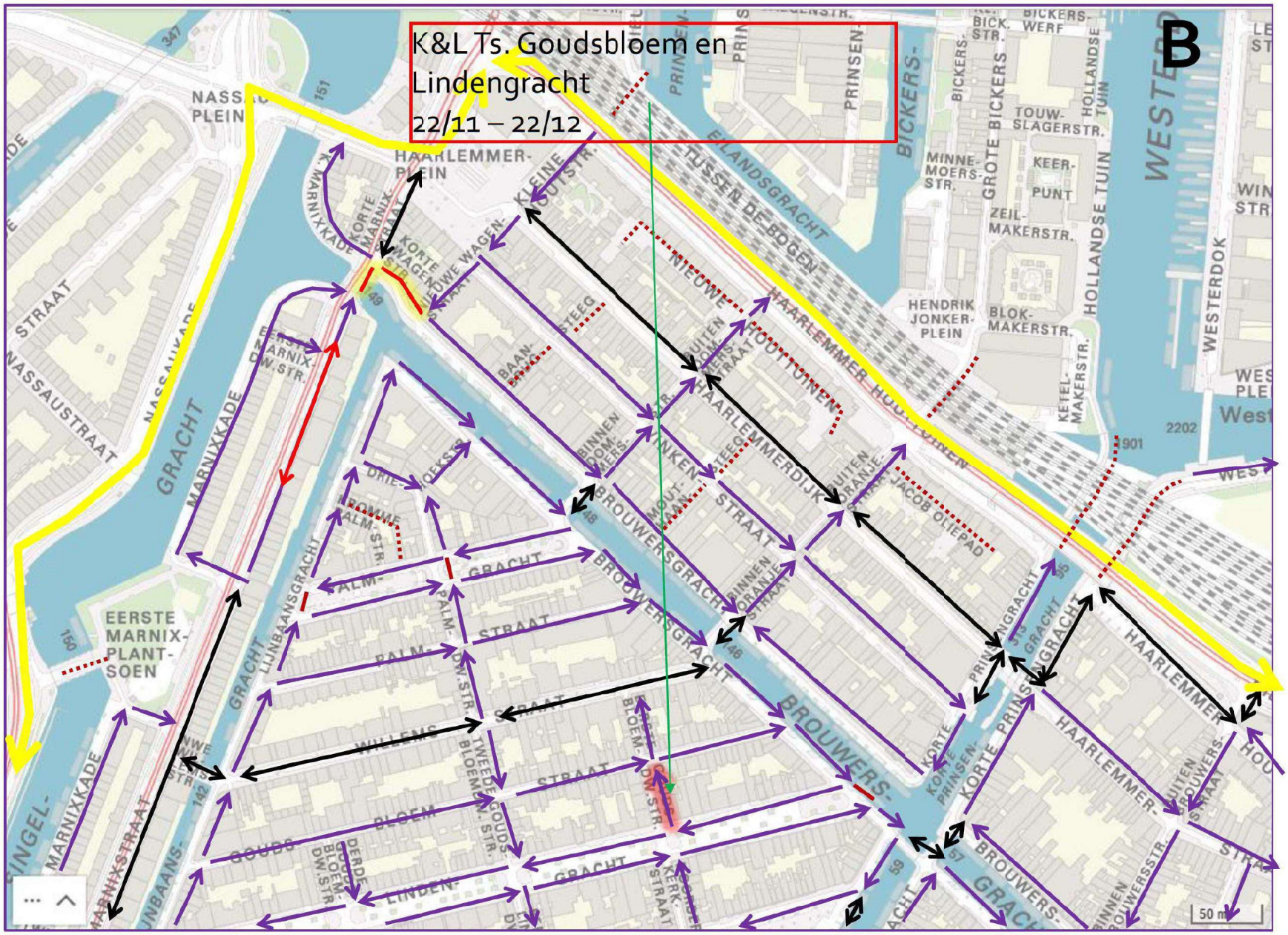
K&L Ts. Goudsbloem en
Lindengracht
22/11 – 22/12
B
NASSAU PLEIN
HAARLEMMER-PLEIN
EILANDSGRACHT
TUSSEN DE BOGEN
BICKERS-
PRINSEN
GROTE BICKERS
HOLLANDSE TUIN
WESTERDOK
HENDRIK JONKER-PLEIN
BLOK-MAKERSTR.
ZEIL-MAKERSTR.
KEER-PUNT
TOUW-SLAGERSTR.
MINNE-MOERS-STR.
NIEUWE HOUTTUINEN
HAARLEMMERDIJK
JACOB OLIEPAD
BROUWERSGRACHT
BROUWERS-GRACHT
PALM-STRAAT
WILLEMS-STRAAT
BLOEM-STRAAT
GOUDS-GRACHT
LINDEN-GRACHT
LIJNBAANSGRACHT
EERSTE MARNIX-PLANT-SOEN
MARNIXKADE
GRACHT
NASSAUSTRAAT
KORTE MARNIX-STRAAT
KLEINE HOUTSTR.
NIEUWE WAGEN-STRAAT
BAAN-STEEG
BINNEN DOM-MERS-STR.
BUITEN DOM-MERS-STRAAT
BINNEN ORANJE-STRAAT
BUITEN ORANJE-STRAAT
KORTE PRINSEN-GRACHT
PRINSENGRACHT
HAARLEMMER-HOUTTUINEN
BROUWERS-GRACHT
BINNEN BROUWERSSTR.
BUITEN BROUWERS-STRAAT
KERK-STRAAT
DERDE GOUDS-BLOEM-DW.STR.
TWEEDE GOUDS-BLOEM-DW.STR.
EERSTE MARNIX-DW.STR.
PALM-DW.STR.
BLOEM-DW.STR.
50 m

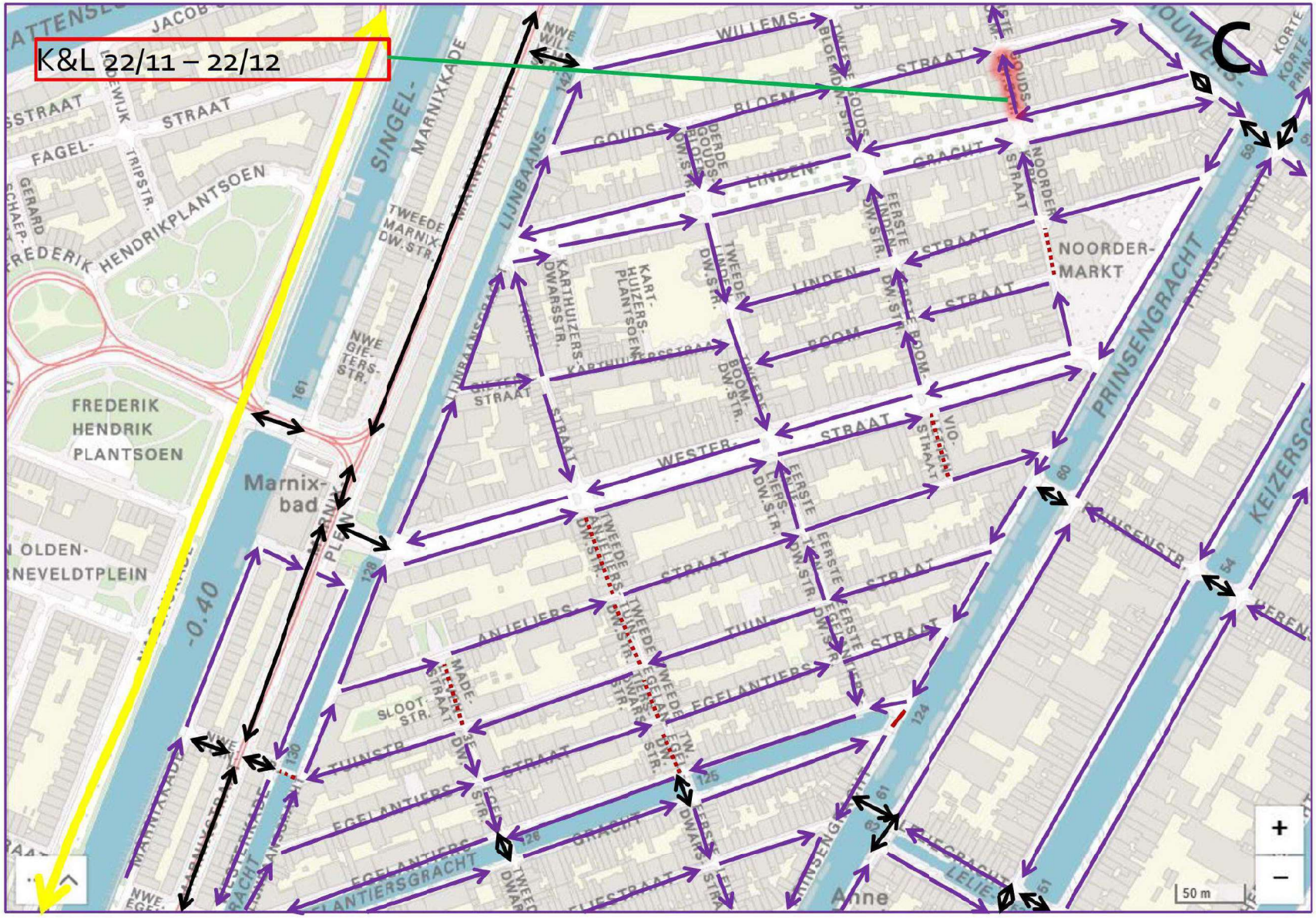
K&L 22/11 – 22/12
FREDERIK HENDRIKPLANTSOEN
Marnix-bad
NOORDER-MARKT
PRINSENGRACHT
KEIZERSG
-0.40
50 m

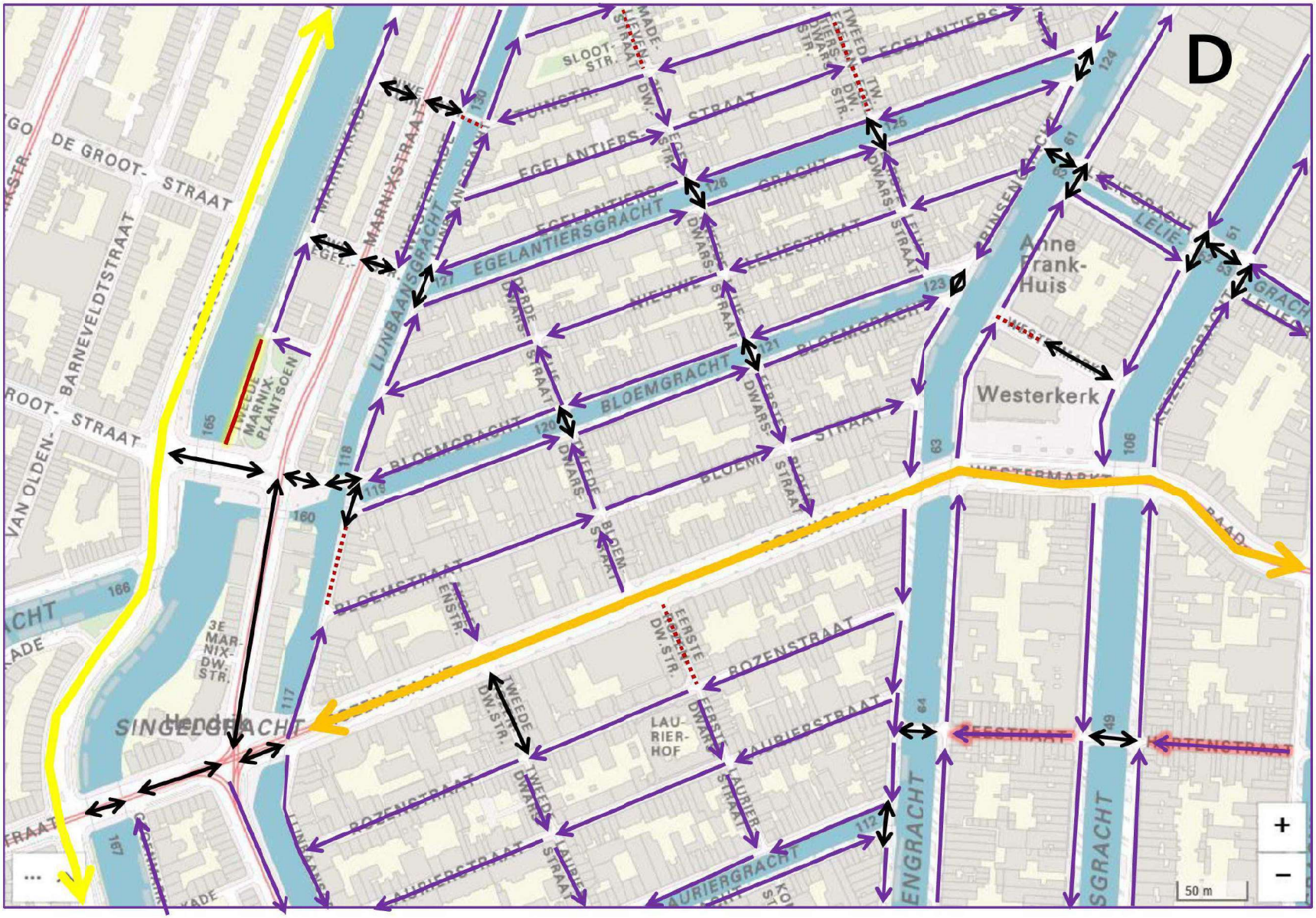
D
DE GROOT- STRAAT
BARNEVELDTSTRAAT
EGELANTIERSGRACHT
EGELANTIERS STRAAT
BLOEMGRACHT
BLOEMSTRAAT
WESTERMARKT
ROZENSTRAAT
LAURIERGRACHT
LAURIERSTRAAT
LAU-RIER-HOF
SINGELGRACHT
Anne Frank-Huis
Westerkerk
50 m

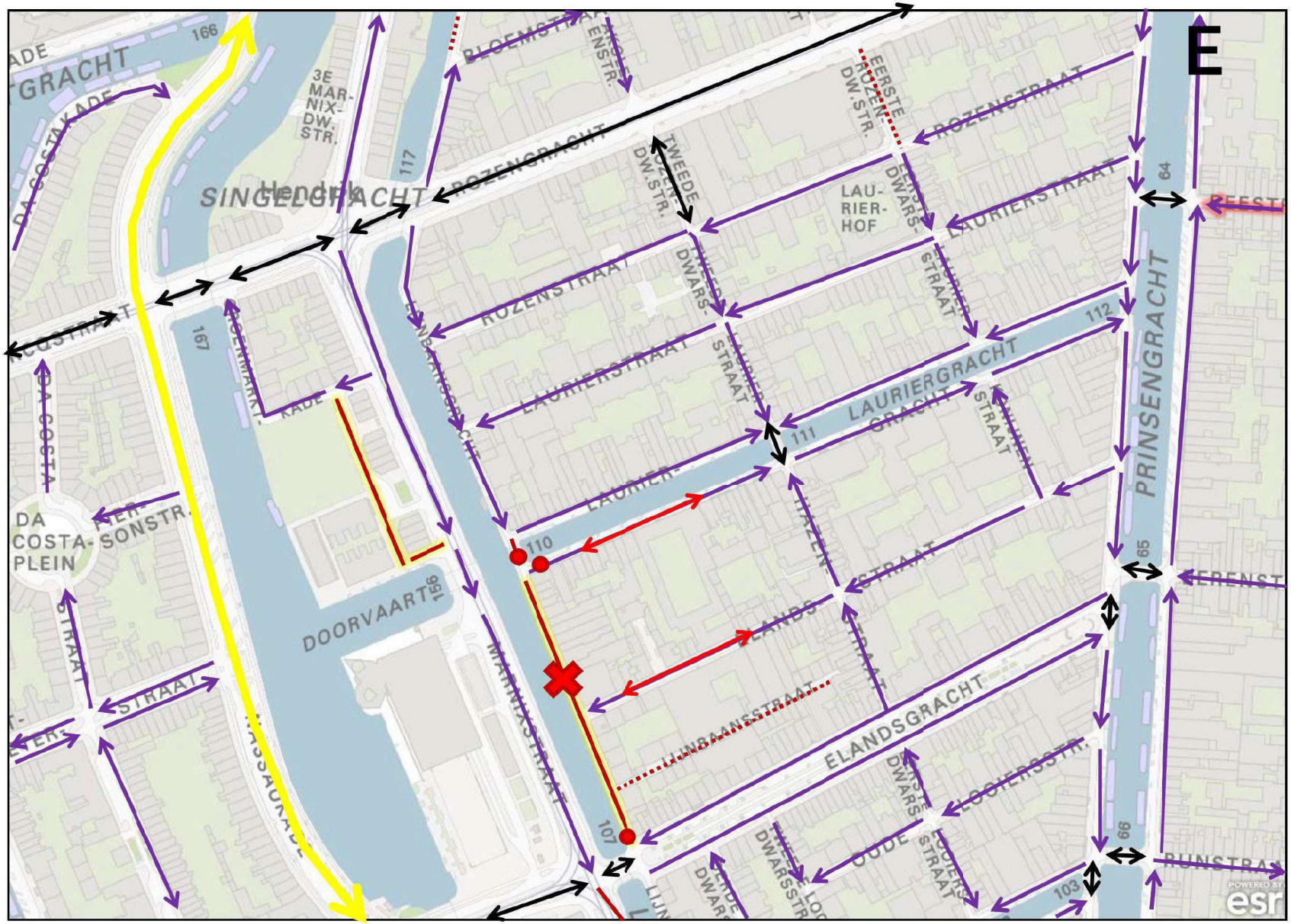
E
SINGELGRACHT
ROZENGRACHT
ROZENSTRAAT
LAURIERSTRAAT
LAURIERGRACHT
PRINSENGRACHT
ELANDSGRACHT
DOORVAART
DA COSTA-PLEIN
LAU-RIER-HOF
3E MAR-NIX-DW. STR.
TWEEDE DWARS-STRAAT
EERSTE ROZEN-DW.STR.
LOOIERSSTR.
RUNSTRAAT
166
167
117
110
111
112
64
65
66
103
107
156


F
Hoofd-
bureau
LIJNBAANSGRACHT
ELANDSGRACHT
LOOIERSGRACHT
RUNSTRAAT
HUIDENSTRAAT
KEIZERSGRACHT
HERENGRACHT
SINGEL
BEGIJN-
HOF
SPUI
HANDBOOGSTR.
BEULINGSTR.
DUBB.-
WORST
STEEG
BEULING-
SLOOT
LEIDSEGRACHT
KONINGSPLEIN
LEIDSESTRAAT
HERENGRACHT
KEIZERSGRACHT
KERKSTRAAT
RAAM-
PLEIN
RAAMSTRAAT
MOLENPAD
PASSEERDERSGRACHT
SINGELGRACHT
LANGE LEIDSE DW. STR.
KORTE LEIDSEDWARSSTRAAT
50 m

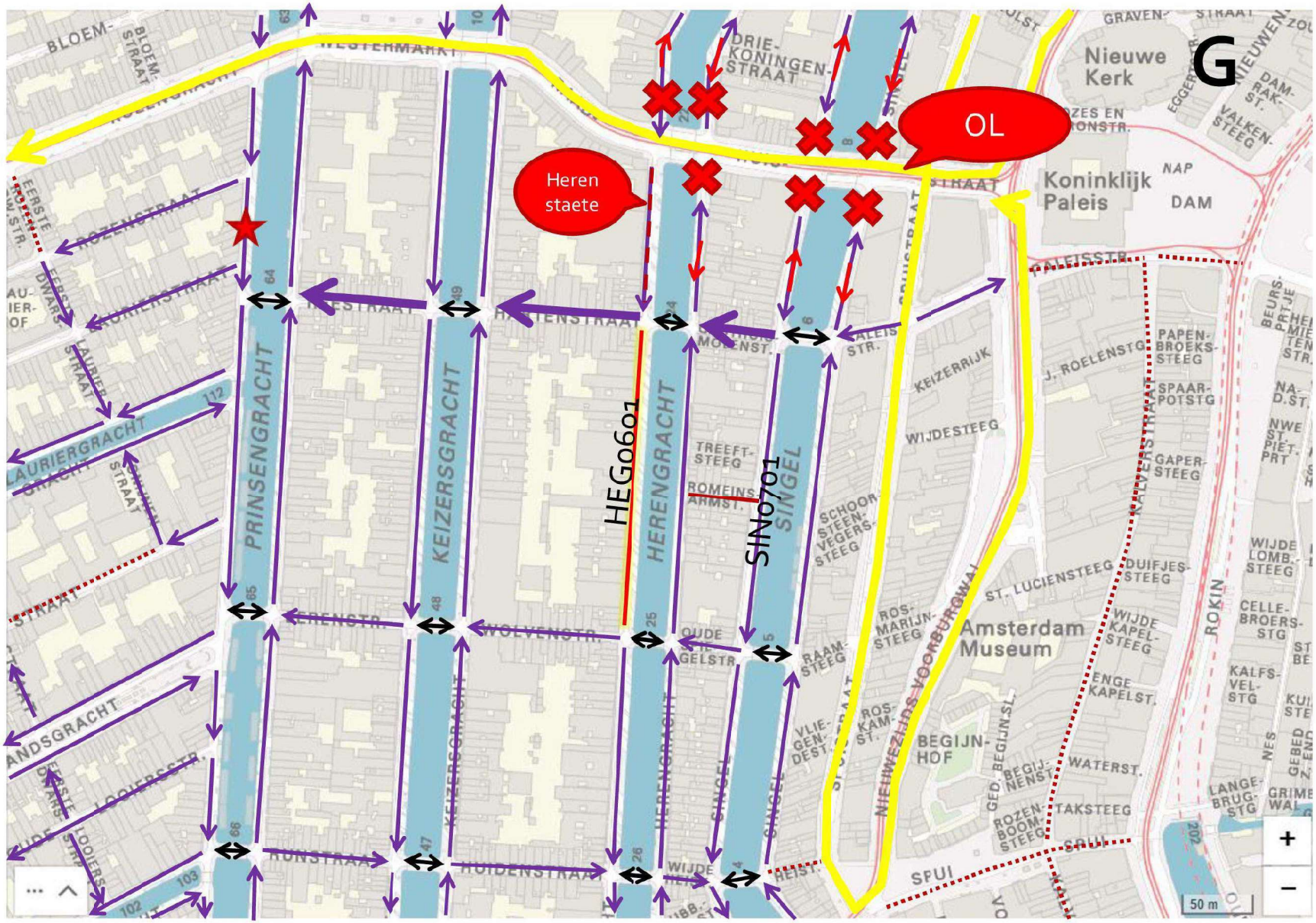
G
OL
Heren staete
HEG0601
SIN0701
PRINSENGRACHT
KEIZERSGRACHT
HERENGRACHT
SINGEL
Nieuwe Kerk
Koninklijk Paleis
DAM
Amsterdam Museum
BEGIJN-HOF
ROZENSTRAAT
LAURIERGRACHT
WOLVENSTR.
HUIDENSTRAAT
SPUI
ROKIN
50 m

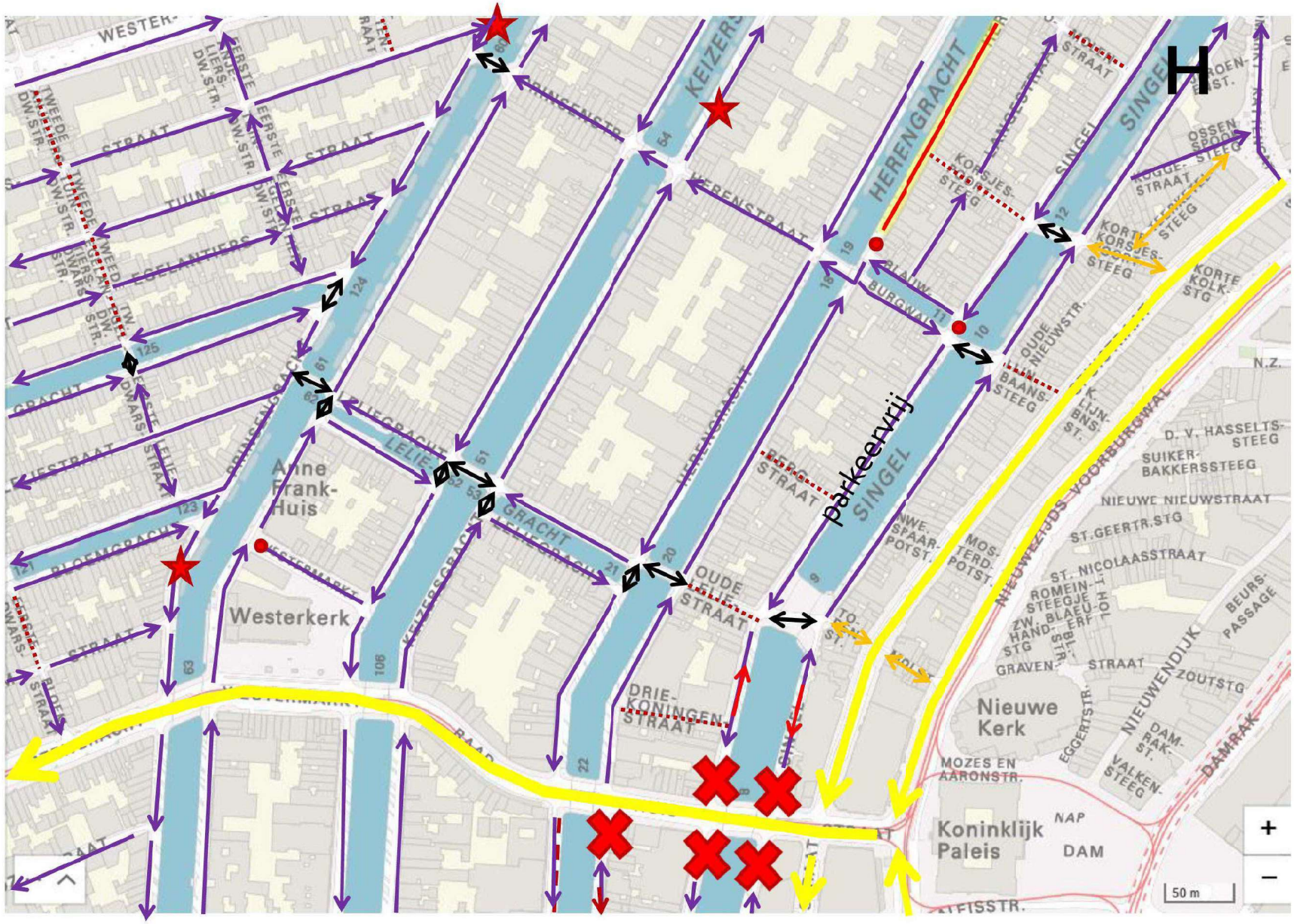
H
parkeervrij
Anne Frank-Huis
Westerkerk
Nieuwe Kerk
Koninklijk Paleis
DAM
HERENGRACHT
KEIZERSGRACHT
SINGEL
OUDE LELIESTRAAT
DRIE-KONINGEN-STRAAT
NIEUWENDIJK
50 m


Zwaarste voertuigen
50
60-100
TON
40
26
30
30
32
24
20
18
15
11
3,5
3,5
3,5
3,5
5,8
7
7,5

Drie type ontheffingen		Zonale ontheffing	Routeontheffing lengte	Routeontheffing massa
 **<7,5 ton** werkelijk gewicht		geen ontheffing nodig	geen ontheffing nodig	geen ontheffing nodig
 **7,5-30 ton** werkelijke toegestane massa én <10 meter		✓	n.v.t.	n.v.t.
 variant	>10 meter én bestemming aan breed opgezette weg of ondeelbare lading	✗	✓ met intentie verklaring	n.v.t.
 **>30 ton** wettelijk toegestane massa, maar werkelijk **altijd** <30 ton		✓ met intentie verklaring	n.v.t.	n.v.t.
 variant	>10 meter én bestemming aan breed opgezette weg of ondeelbare lading	✗	✓ met intentie verklaring	n.v.t.
 **>30 ton** ondeelbare lading		✗	✗	✓ als de route verantwoord blijkt
 **>30 ton** deelbare lading		✗	✗	✗

Nieuw voorstel aanscherping

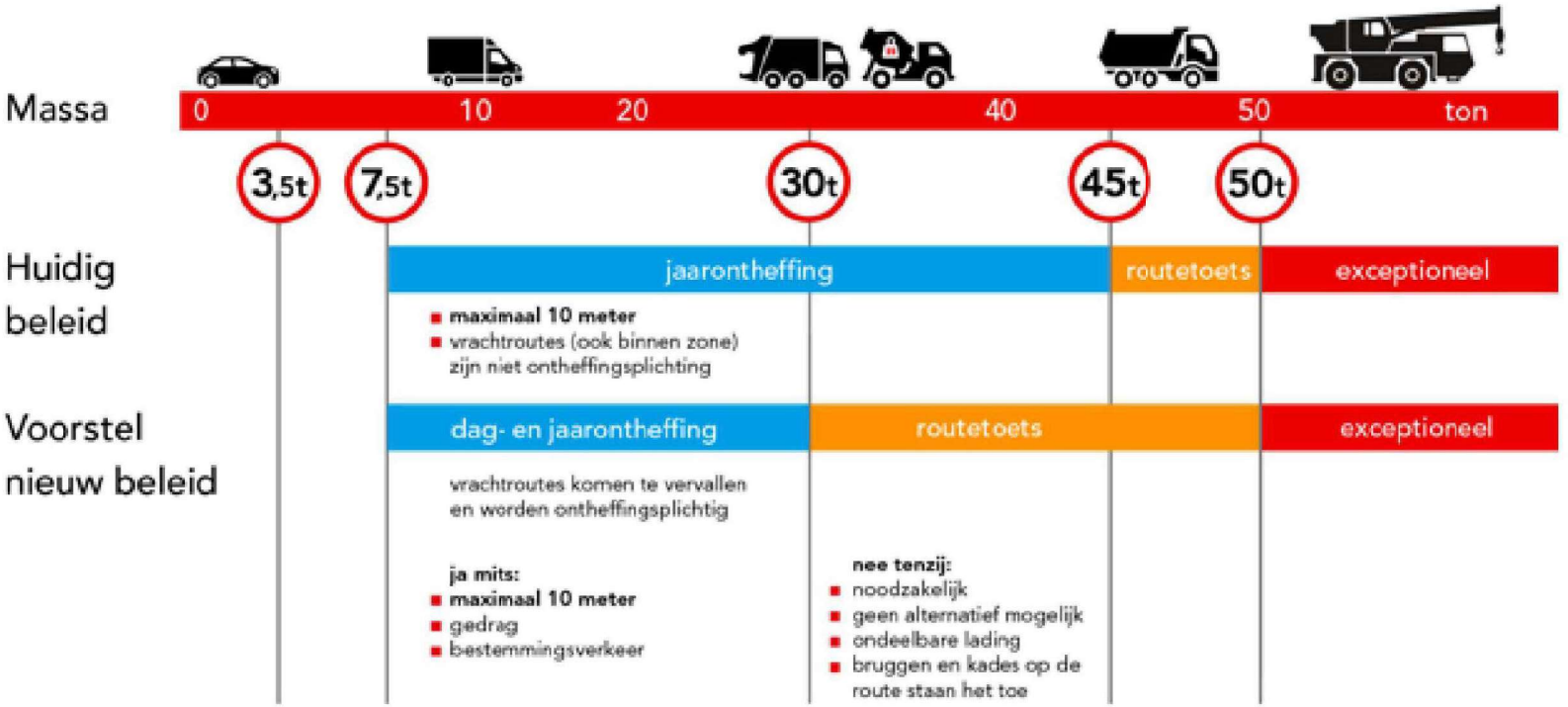

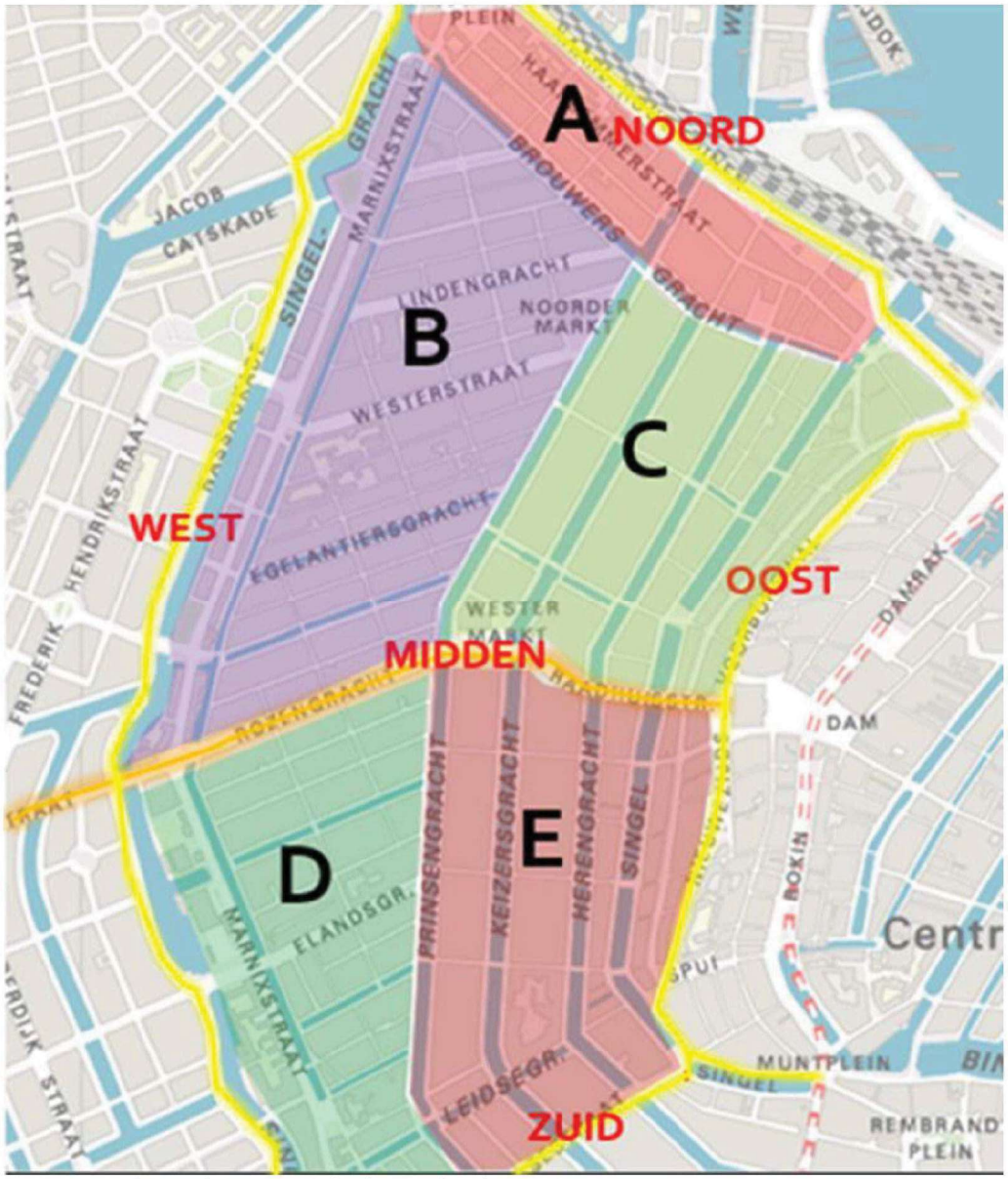
A
NOORD
B
C
D
E
WEST
OOST
MIDDEN
ZUID
JACOB CATSKADE
SINGEL
MARNIXSTRAAT
BROUWERS GRACHT
LINDENGRACHT
NOORDER MARKT
WESTERSTRAAT
EGELANTIERSGRACHT
HENDRIKSTRAAT
WESTER MARKT
ROZENGRACHT
PRINSENGRACHT
KEIZERSGRACHT
HERENGRACHT
SINGEL
ELANDSGR.
DAM
DAMRAK
MUNTPLEIN
REMBRANDTPLEIN

A =
B =
C
D =
E =

OM's in het gebied

- [redacted] Oranje loper Functie vrijmaken
- [redacted], Oranje loper Functie vrijmaken [redacted]
- [redacted] Oranje Loper
- [redacted], Oranje Loper Strategisch OM
- [redacted] Oranje Loper Strategisch OM [redacted]
- [redacted], Oranje loper OM [redacted]
- [redacted] Oranje Loper OM [redacted]
- [redacted], Strategisch OM
- [redacted]
- [redacted]
- [redacted]
- [redacted]
- [redacted]
- [redacted]
- [redacted]
- [redacted]

Bereikbaarheid Centrum vanaf begin januari 2022

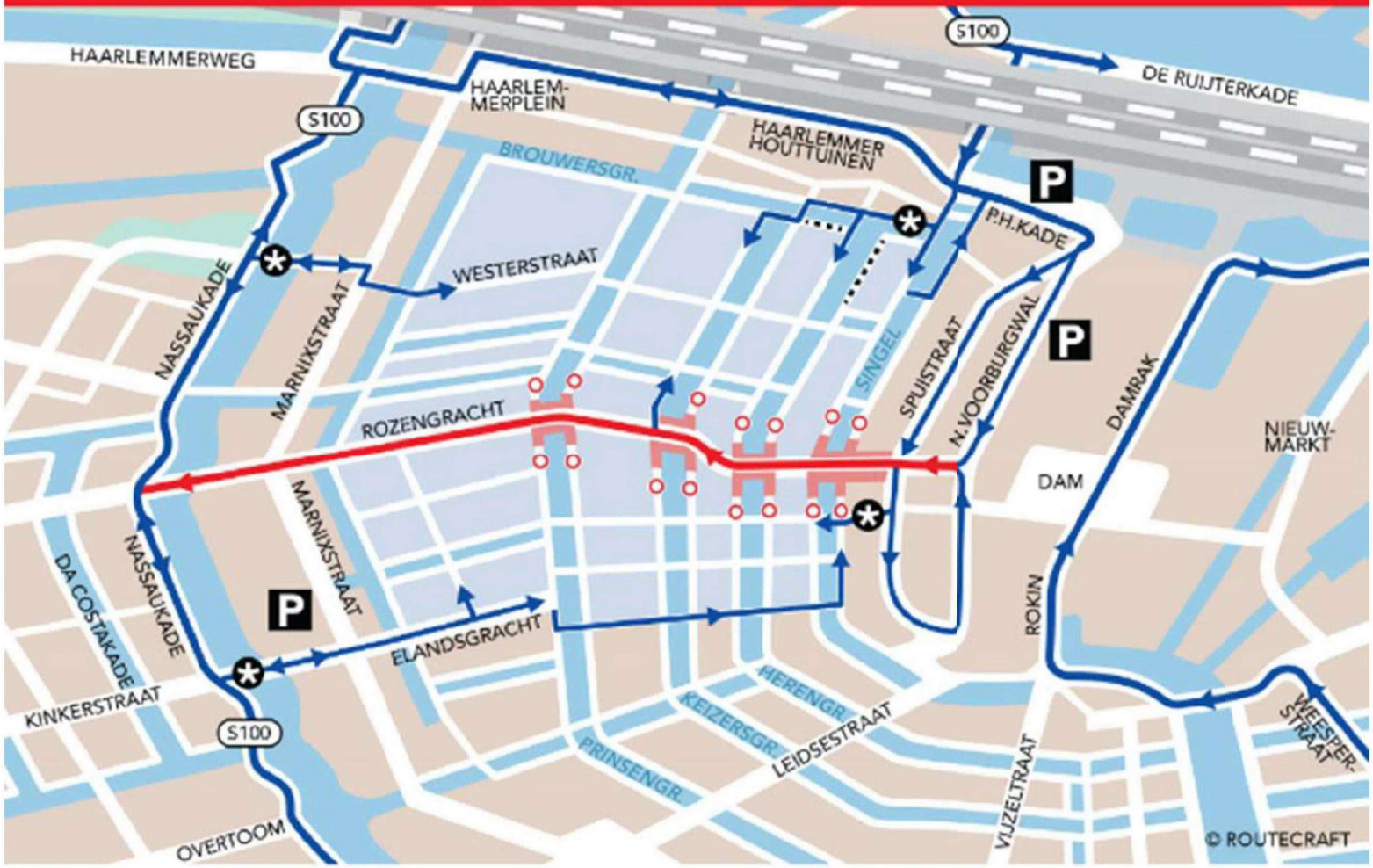

TRAJECT MET WERKZAAMHEDEN
- EENRICHTINGVERKEER VAN OOST NAAR WEST
- MINDER PARKEERPLAATSEN
- HOUD REKENING MET VERTRAGING

ROUTE MET AUTO

WERKTERREIN, NIET TOEGANKELIJK

VERBODEN IN TE RIJDEN VOOR ALLE VERKEER


Legenda
LINDENGRACHT
NOORDER
MARKT
WESTERSTRAAT
EGELANTIERSGRACHT
WESTER
MARKT
ROZENGRACHT
DAM

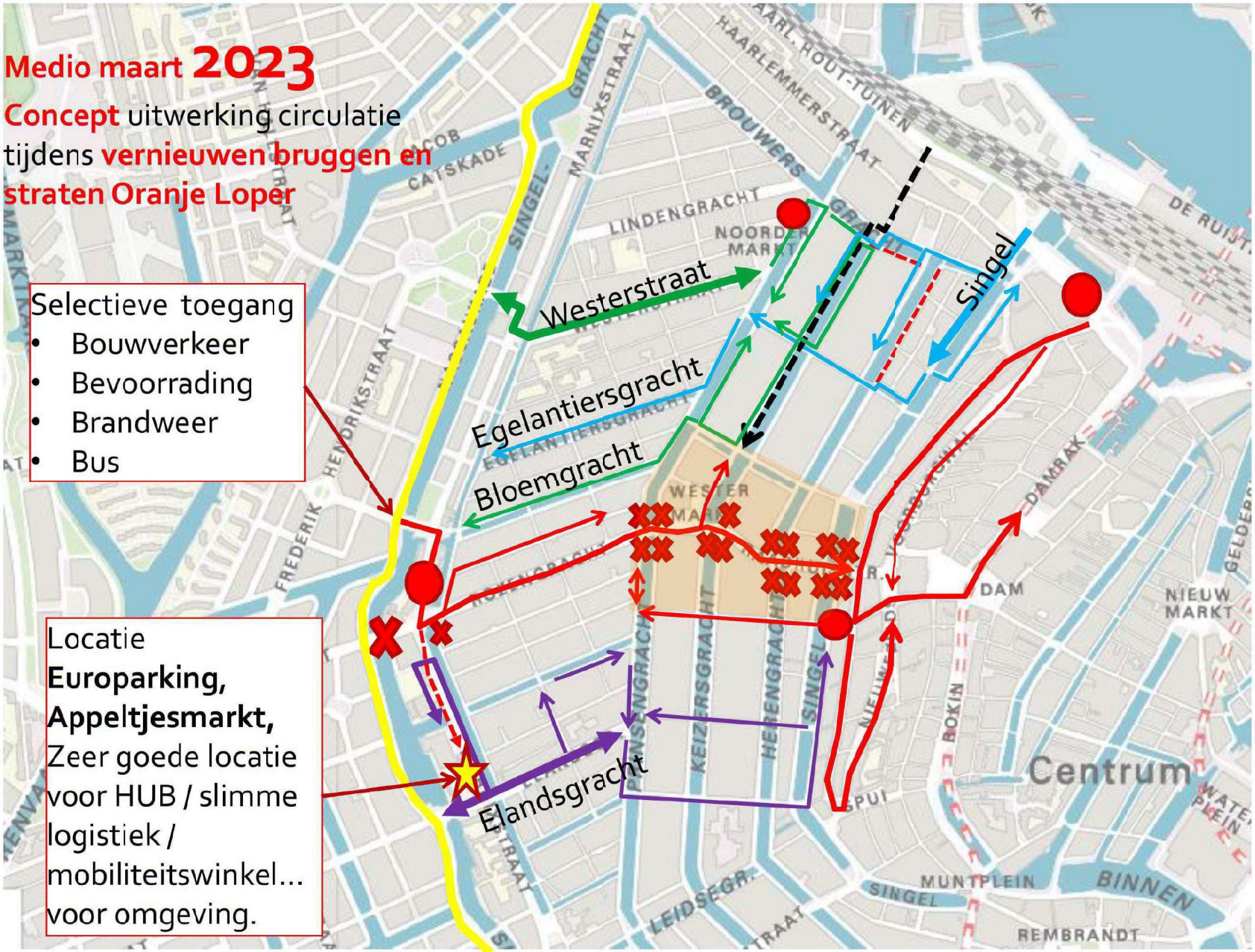
Medio maart 2023
Concept uitwerking circulatie tijdens vernieuwen bruggen en straten Oranje Loper
Selectieve toegang
• Bouwverkeer
• Bevoorrading
• Brandweer
• Bus
Locatie
Europarking,
Appeltjesmarkt,
Zeer goede locatie voor HUB / slimme logistiek / mobiliteitswinkel… voor omgeving.
Westerstraat
Singel
Egelantiersgracht
Bloemgracht
Elandsgracht
LINDENGRACHT
NOORDER MARKT
WESTER MARKT
DAM
NIEUW MARKT
Centrum
MUNTPLEIN
BINNEN
REMBRANDT
LEIDSEGR.
KEIZERSGRACHT
HEREN GRACHT
PRINSENGRACHT
BROUWERS
HAARLEMMERSTRAAT
MARNIXSTRAAT
DAMRAK
BOKIN

Selectieve toegang stad-in met maximaal faciliteren fietsers

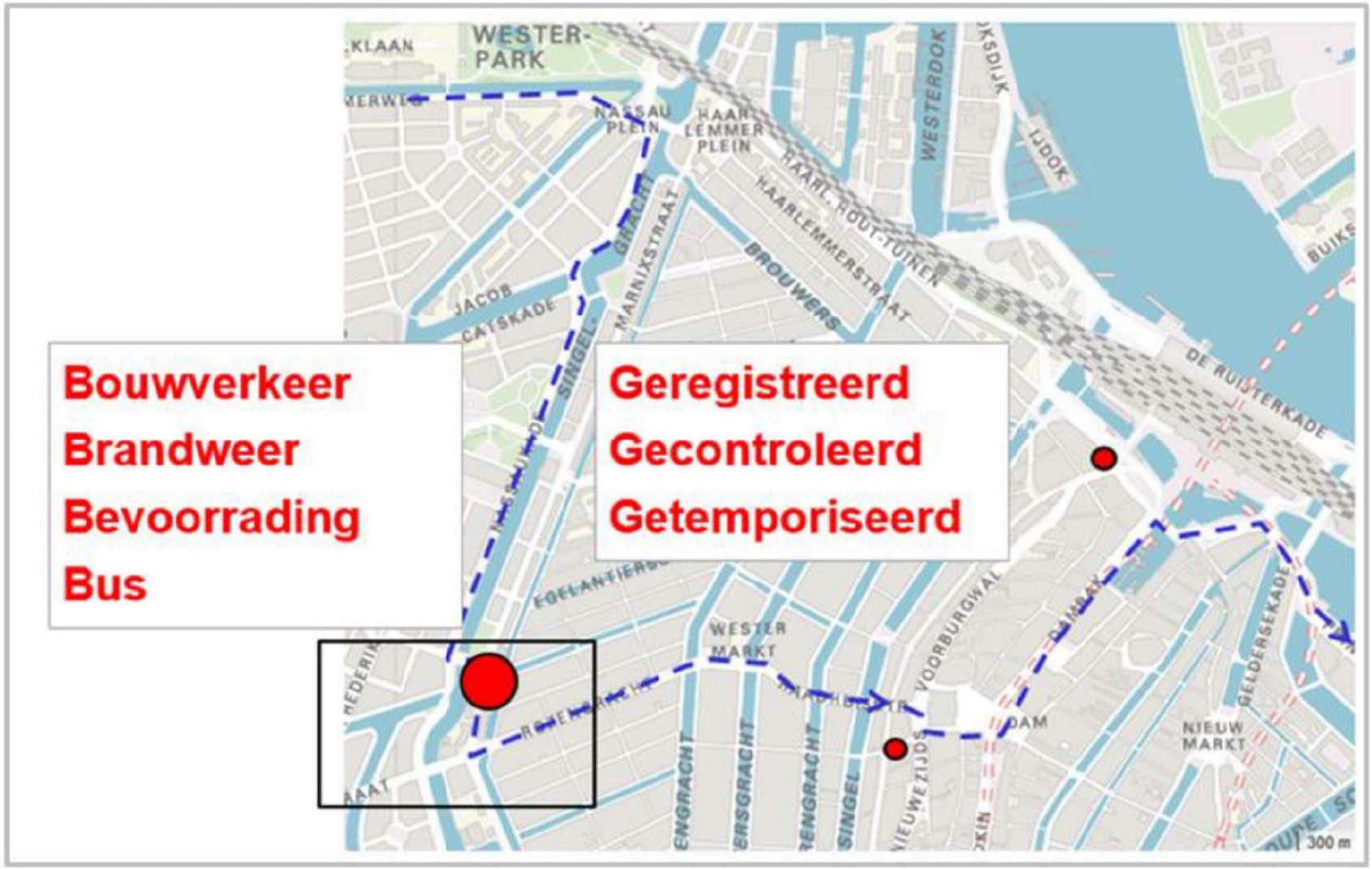

Bomen

Schema afwegingskader op rakniveau

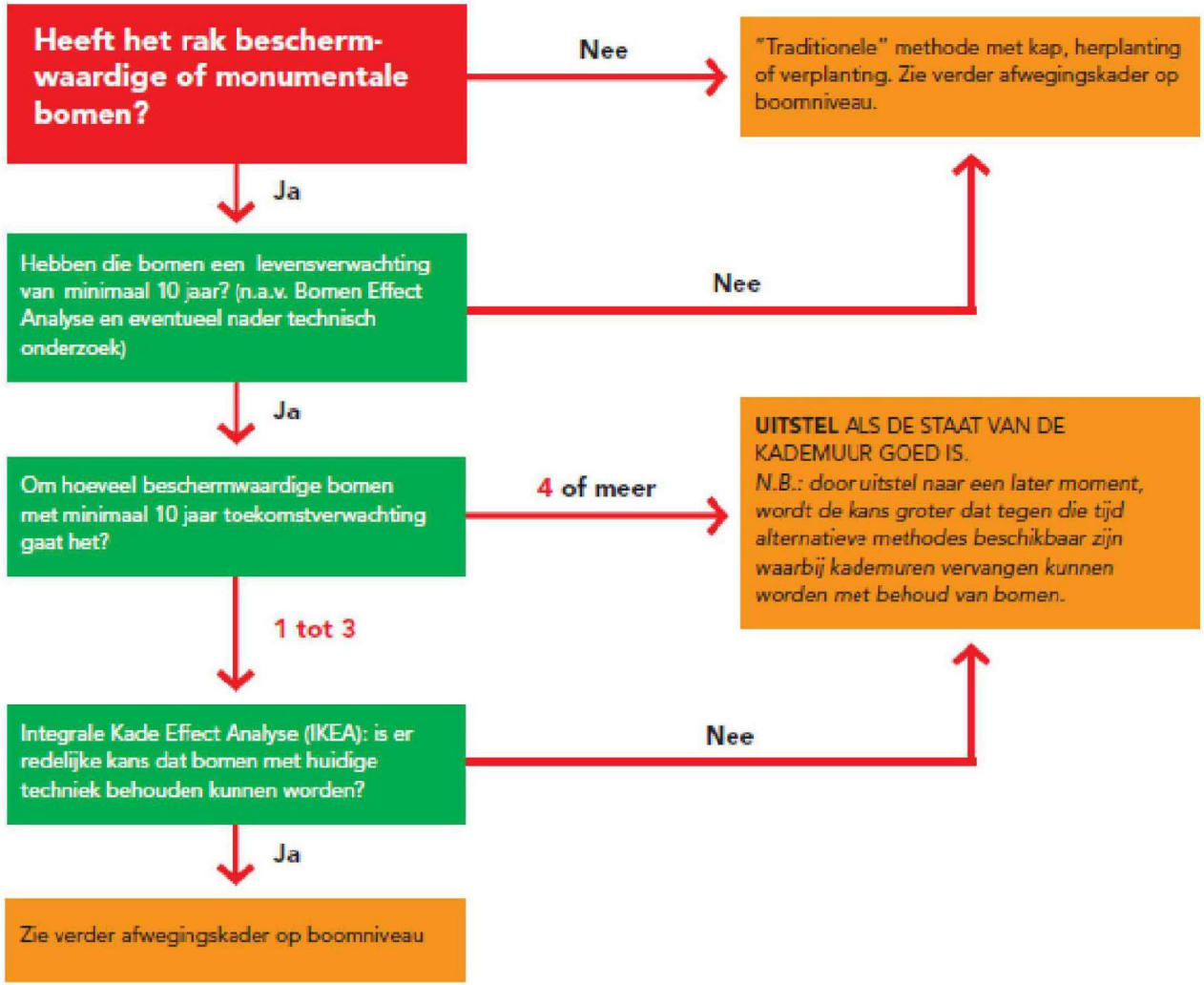

Bomen

Schema afwegingskader op boomniveau

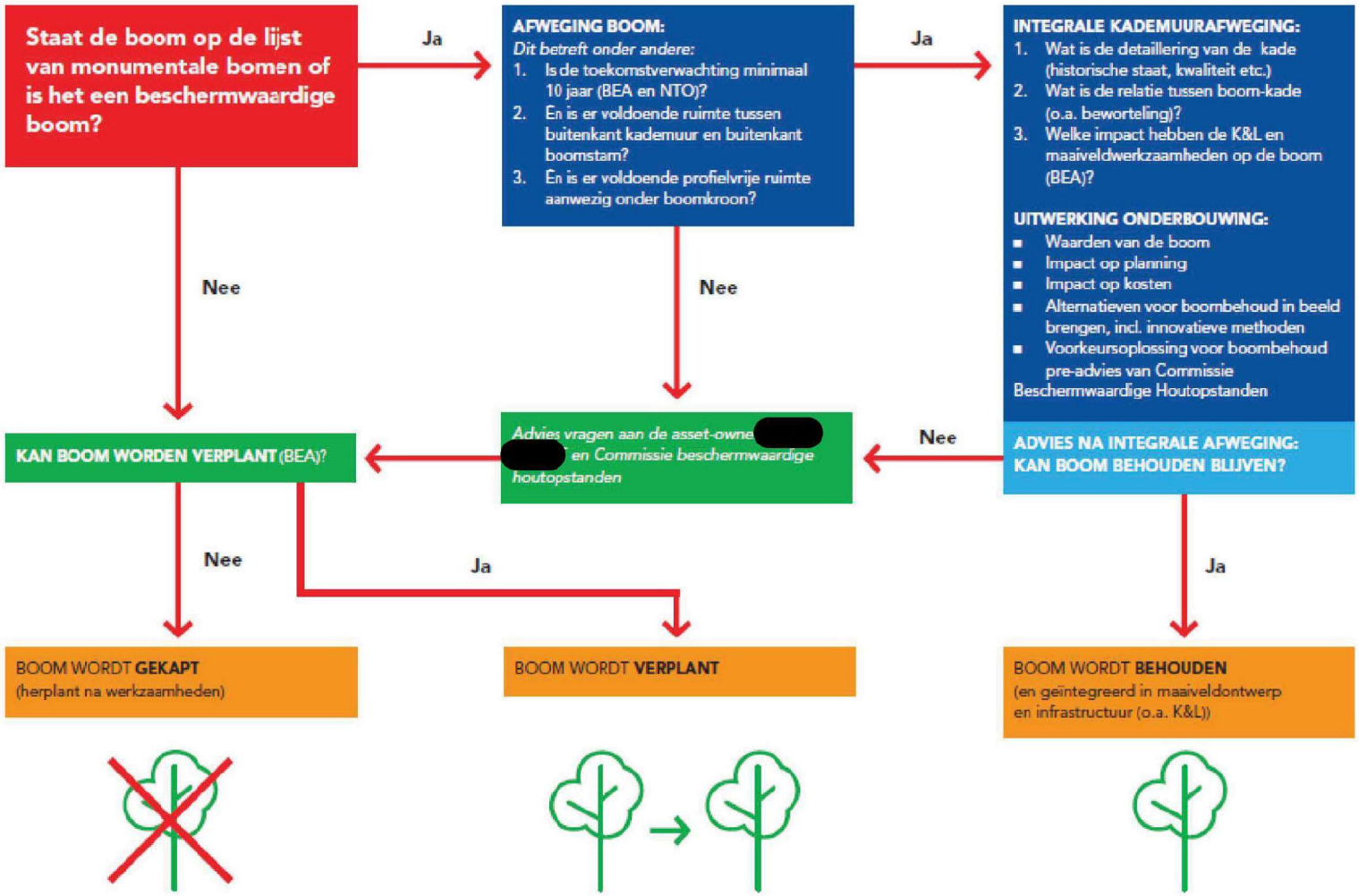

Bereikbaarheid Centrum vanaf begin januari 2022

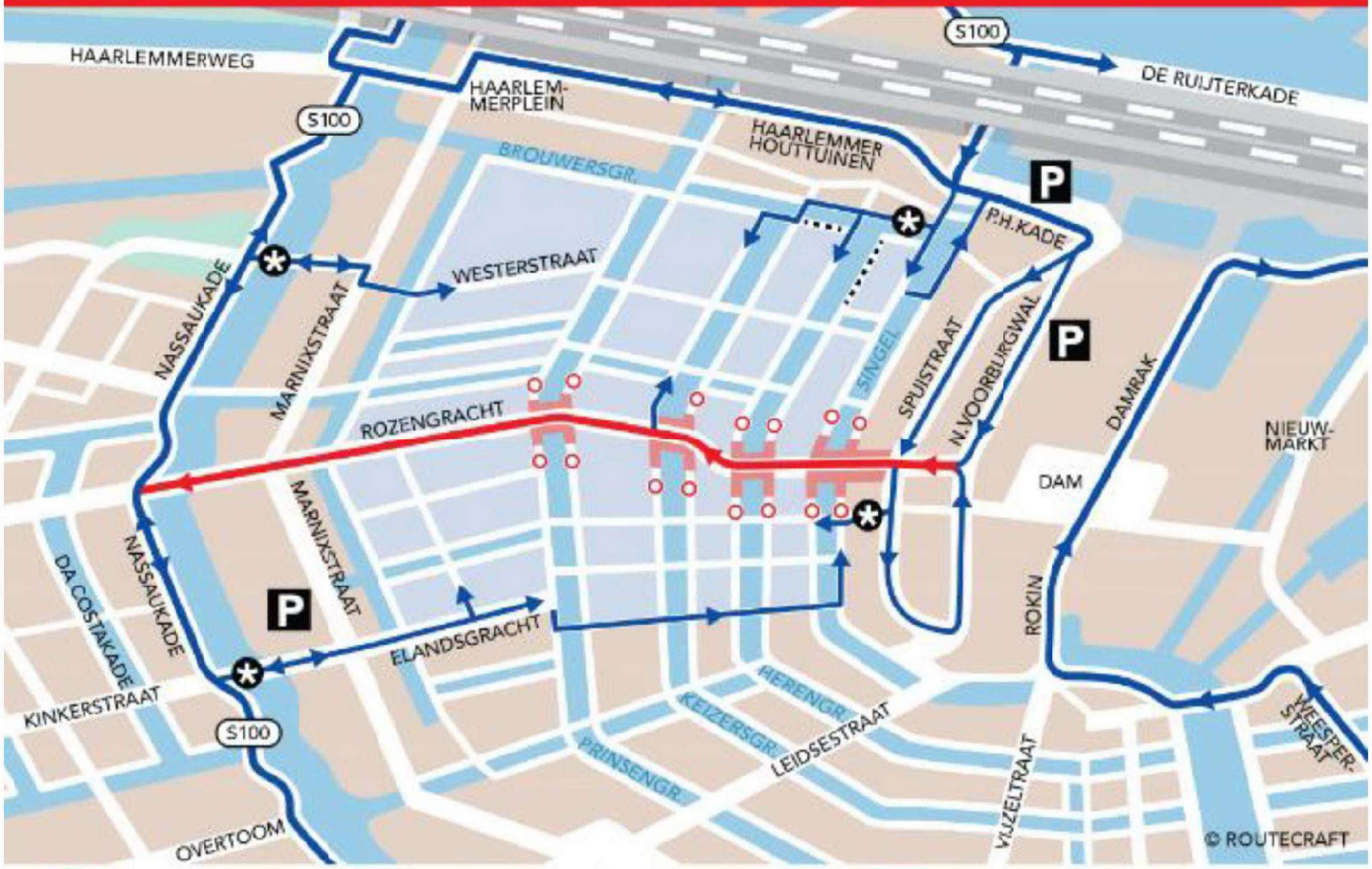

TRAJECT MET WERKZAAMHEDEN
- EENRICHTINGVERKEER VAN OOST NAAR WEST
- MINDER PARKEERPLAATSEN
- HOUD REKENING MET VERTRAGING

ROUTE MET AUTO

WERKTERREIN, NIET TOEGANKELIJK

VERBODEN IN TE RIJDEN VOOR ALLE VERKEER