Van: [redacted]
Verzonden: woensdag 9 september 2020 11:46
Aan: [redacted]
CC: [redacted]; [redacted]
Onderwerp: Grimburgwal: Gemeente & UvA

Goedemorgen [redacted],

Ik heb jouw naam van [redacted] doorgekregen als zijnde iemand die ons misschien verder kan helpen.
Zoals je waarschijnlijk weet is er vorige week dinsdag een stuk kademuur ingestort bij de faculteit Geesteswetenschappen van de UvA.

Onze omgevingsmanager, [redacted] vroeg mij om uit te zoeken waar de 'knip' zit tussen openbare ruimte (en dus Gemeentelijk eigendom), en het eigendom van de UvA.
Dit natuurlijk met als onderliggende vraag 'wie krijgt welk deel van de rekening?'. De UvA heeft het Kadaster overigens opdracht gegeven tot uitgebreid archiefonderzoek in het kader van deze vraag.

Voor de acute vraag 'waar ligt de knip' heb ik een aantal kaarten gevonden die er op wijzen dat die lijn gelijk loopt met het einde van het gebouw van de UvA:



GEMEENTELIJK BOUW- EN WONINGTOEZICHT AMSTERDAM, WIBAUTSTRAAT 3, TEL. 5962461 TECH.R

AANVRAGER	DOSSIER 8003	BUURTKRT. 37	GET. JL
	NR. 99 | 0234 BWT 1988	O.W.BLAD	GECONTR.
Un. v. Amsterdam	WIJK CENTRUM-12	BUURT B	DAT. 26|2|88
	SCHAAL 1:1000 KAD.GEM. AMSTERDAM		SEKTIE G

NUMMERBESCHIKKING 1988 NR. 58

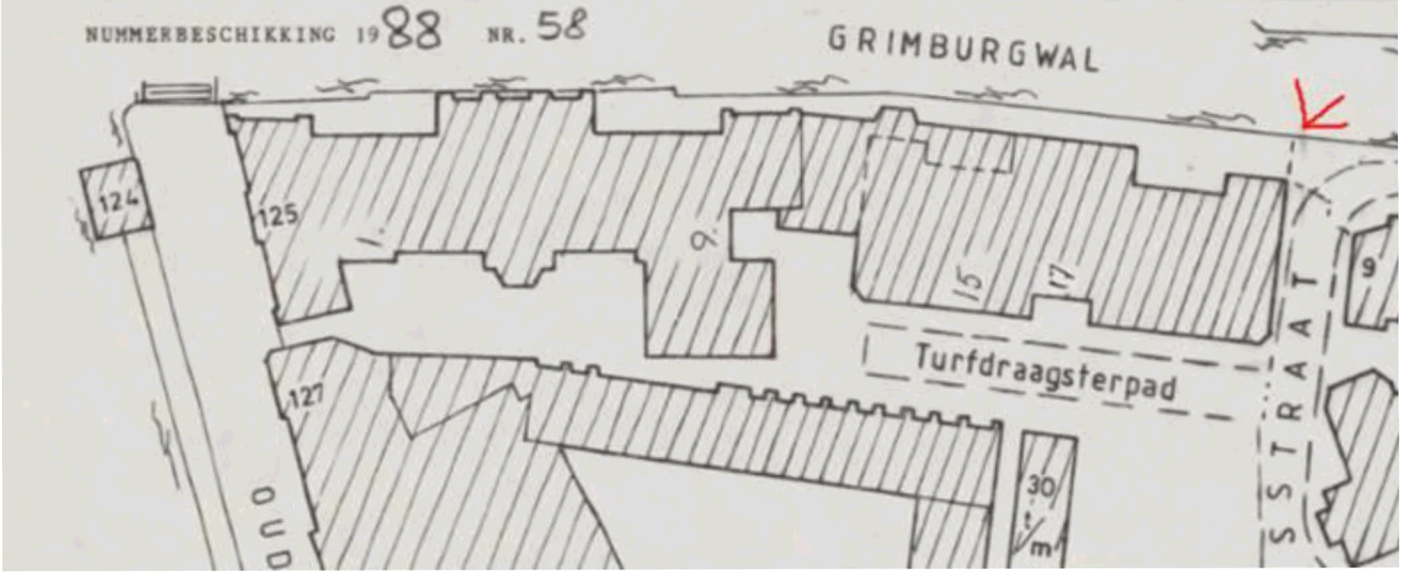

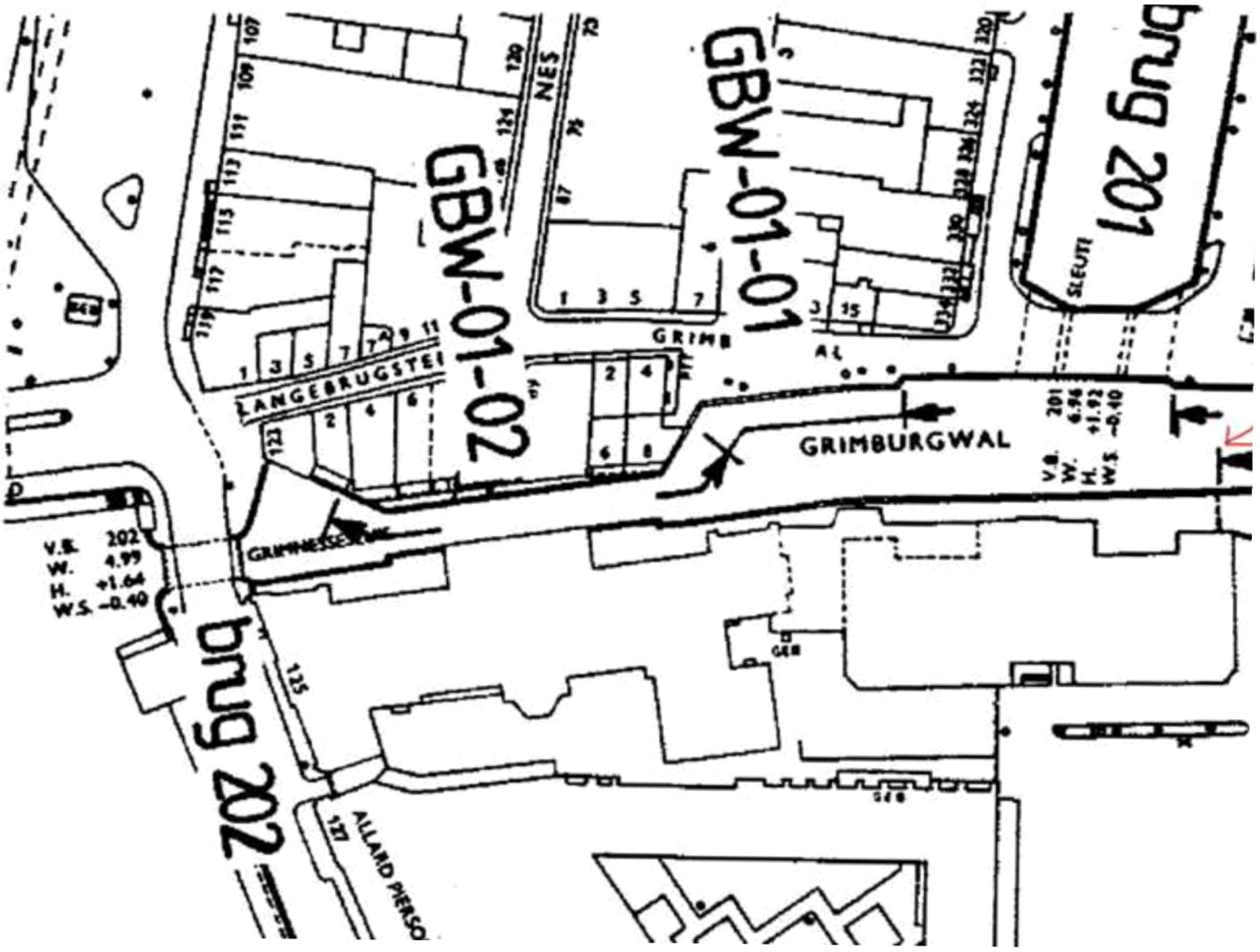

GBW-01-02
GBW-01-01
brug 201
brug 202
GRIMBURGWAL
LANGEBRUGSTEI
GRIMNESSESEWIC
ALLARD PIERSO
SLEUTE
V.B. 202
W. 4.99
H. +1.64
W.S. -0.40
V.B. 201
W. 6.96
H. +1.92
W.S. -0.40

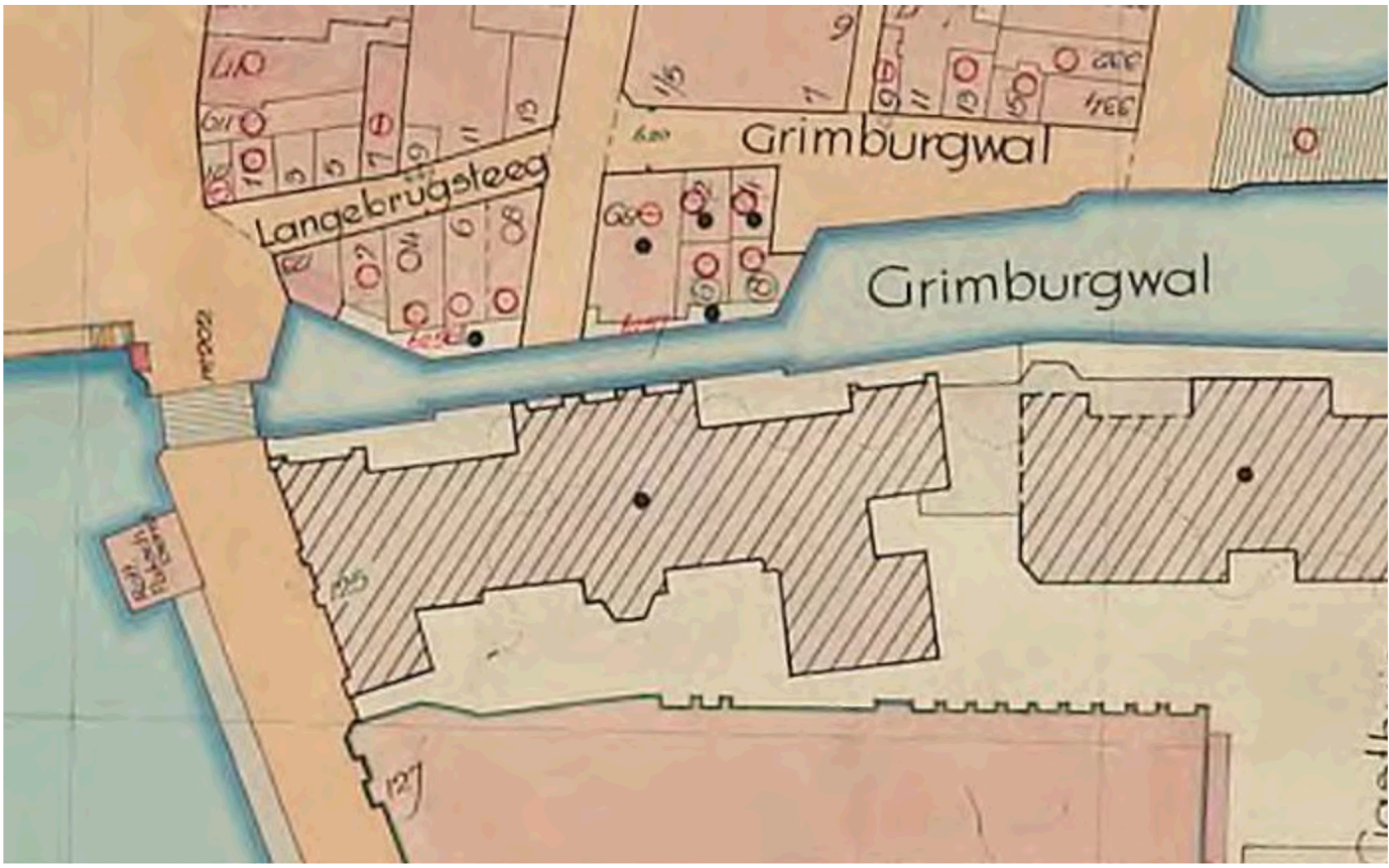

Mijn vraag aan jou is echter: wat verwacht jij dat er verder gevonden kan worden in de archieven? Met name de periode rond de eigendomswisseling (ca. 1980) is voor mij vrij duister.
Ik weet uit het bestek uit 1874 dat de oorspronkelijke aanbesteding en gunning door de gemeente werd gedaan.
Daarbij heeft de universiteit naar mijn weten pas in 1981 het gebouw overgenomen. Huidige kadestrale gegevens wijzen er ook op dat de UvA eigenaar is van het gebied.

Met vriendelijke groet,
[redacted]