Bezoekadres
Rozenburglaan 2
1090GV Amsterdam

Aanvraagnummer DSO-20260210 01505

Advies kapaanvraag

Dit formulier en de daarbij behorende stukken graag retourneren naar de behandelend ambtenaar.

Datum bezichtiging **23-04-2026**

2 Locatie

Locatie	O Voortuin	O Achtertuin	O Zijtuin	**X** Openbare ruimte	O Overige,
Adres	Jan Rebelstraat t.h.v. nr. 2				
Postcode en plaats	1069 CB Amsterdam				
Indien adres onbekend	Kadastrale sectie		Kadastraal nummer		

3 Aanvraag

Aanvraag voor	**X** Kappen (25 houtopstanden)	O 1e keer kandelaberen
	O 1e keer knotten	O Verplanten
	X Kappen van iepen (werken volgens protocol iepziekte)	O Anders,
	O Noodkap	

Van (soort en aantal):

25x zie document: Kaplijst.pdf

Reden aanvraag: Op deze positie moet een voorziening geplaatst worden zodat de kelderbak van de Jan Rebelstraat 2 verwijderd kan worden en er uiteindelijk nieuwbouw plaats kan vinden.

Is er een risico m.b.t verstoring van beschermde flora en fauna?

X Nee, er moet gewerkt worden conform de Omgevingswet en flora en fauna gedragsregels Amsterdam.

O Ja, ecologisch onderzoek (quickscan) noodzakelijk voorafgaand aan het kapbesluit.

Toelichting:

4. Beoordeling

4.1 Is er sprake van een bijzondere Natuur- en milieuwaarde van de houtopstand?

X Nee

O Ja (kruis hieronder aan wat van toepassing is)

O De houtopstand biedt plaats aan planten en schimmels, nestel- of schuilgelegenheid biedt voor dieren en voedsel voor insecten

O Vanuit natuurwetenschappelijk oogpunt vormt de houtopstand een belangrijk object voor wetenschappelijk onderzoek.

O Een houtopstand kan deel uitmaken van een belangrijke ecologische verbindingsroute en van invloed zijn op de bodemgesteldheid en de waterhuishouding.

O De aanwezigheid van een houtopstand is van invloed op de effecten van wind en temperatuur.

O Biedt plaats aan nestelgelegenheid	O Bijzondere groeivorm
O Biedt voedsel voor insecten	O Dendrologisch interessant
O Bloeiwijze of vruchtdragend	O Klim- en klauterboom (recreatie en leefbaarheid)
O Aantrekkelijke bloei	O Weinig bomen in de omgeving (recreatie en leefbaarheid)

Toelichting: De bomen vervullen een algemene natuurfunctie als schuilplaats en broedplek voor vogels en insecten. Er is geen sprake van een unieke functievervulling die niet door andere bomen in de omgeving wordt vervuld.

4.2 Is er sprake van een bijzondere waarde voor het stadsschoon of het landschap

X Nee

O Ja (kruis hieronder aan wat van toepassing is)

O De aanwezigheid van de houtopstand versterkt de aanblik van een straat of wijk en beïnvloed de belevingswaarde in belangrijke mate.

O Beeldbepalende houtopstand voor het karakter van de omgeving.

O De houtopstand heeft waarde voor een beschermd stads- of dorpsgezicht of heeft waarde omdat het deel uitmaakt van een hoofdbomen- of hoofdgroenstructuur.

O Knotboom	O Hakhout
O Inheemse soort	O Bijzondere soort

Toelichting: De bomen hebben geen bijzondere waarde van stadsschoon toebedeeld gekregen.

4.3 Is er sprake van een bijzondere cultuurhistorische waarde van de houtopstand?

X Nee

O Ja (kruis hieronder aan wat van toepassing is)

O Geplant bij plechtigheid (gedenkboom, oranjeboom, markeringsboom, etc.)

O Fruitboomgaard (niet economisch)

O Vormboom (leilinde, gekandelaberde boom)

O De boom of houtopstand is aangewezen als onderdeel van een gemeentelijk of rijksmonument.

Toelichting: Geen boom heeft een cultuurhistorische waarde of fungeert als herinnering aan een persoon of gebeurtenis.

4.4 Is er sprake van een bijzondere leefbaarheidswaarde van de houtopstand?

X Nee

O Ja (kruis hieronder aan wat van toepassing is)

O De houtopstand levert een bijdrage aan een aangename woonomgeving, vanwege

O Markante locatie (bijv. centraal gelegen op plein)

O Boom in hoofdstructuur of onderdeel van groenstructuur

O Boom in relatie tot monumentale of architectonisch van belang zijnde gebouwen/ behorend bij architectuur

O Boom verweven met de geschiedenis van de omgeving

O Parken

O Boom met bijzondere verschijningsvorm

Toelichting:
Naast de waarde voor stadsschoon en de algemene functies met betrekking tot schaduw, demping van warmte en productie van zuurstof, zijn er geen bijzondere waarden voor wat betreft de leefbaarheid.

4.5 Is er sprake van een bijzondere beschermende waarde van de houtopstand? (Monumentale boom opgenomen in Monumentale bomenlijst)

X Nee

O Ja, geregistreerd op de gemeentelijke lijst monumentale bomen

O Wat zijn de zwaarwegende belangen om de boom te kappen?

Toelichting:

4.6 Overige belangen / redenen kap?

O Lichtbeneming

O Ruimtegebrek

O Anders, namelijk.

5. Aanvullende informatie

Conditie van de boom(en)	O Goed	**X** Voldoende (**16x**)
	X Onvoldoende (**8x**)	**X** Slecht (**1x**)
	O Afgestorven	

Toelichting:

Toekomstverwachting	**X** Meer dan 15 jaar (**16x**)	X 5-15 jaar (**8x**)
	X Minder dan 5 jaar (**1x**)	

Toelichting:

6 Advies
(Afweging tussen belang van de aanvrager en de waarde van de houtopstand m.b.t. bovengenoemde aspecten)

Vergunning verlenen?	**X** Ja	O Nee

Toelichting: Ik adviseer voor de aangevraagde bomen een kapvergunning af te geven.
De aangedragen reden voor de kap is een reden om de kapvergunning af te geven.
De 25 bomen vervullen onvoldoende groenwaarden om het te belemmeren van de gewenste werkzaamheden te rechtvaardigen.
Het verlies aan bomen kan gecompenseerd worden door het planten van nieuwe bomen.

7 Advies omtrent herplantplicht

Herplant?	**X** Ja	**X** Uiterlijk vóór: 01-04-2029
	O Nee = weigering tenzij,	Reden:

Exacte locatie herplant	Op hetzelfde perceel
Storten in gemeentelijk herplantfonds?	O Ja **X** Nee
	Toelichting: In de stedelijke Bomenverordening staat in artikel 7 vermeld dat in beginsel 'herplant geschiedt met een houtopstand die vergelijkbaar is met de gevelde houtopstand'. In de toelichting staat dat bij herplant zoveel mogelijk gestreefd wordt naar vergelijkbare aantallen bomen van vergelijkbare dikte. Volgens het herplantbeleid dienen er 53 standaard bomen in de maat 18-20 cm omtrek op 1 meter hoogte herplant te worden. Omdat bomen met een vergelijkbare dikte beperkt voorradig zijn op de kwekerijen en omdat de aanschafprijs hiervan fors op kan lopen, adviseer ik voor de bestaande bomen meerdere dunne bomen te herplanten. Ik volg hierbij de lijn van compensatie in boomjaren. Dit betekent voor het herplanten van bomen het volgende: De leeftijd van de te kappen bomen is vastgesteld op: 09 bomen in de klasse < 16 jaar (1 boom herplant) 05 bomen in de klasse 16 – 23 jaar (2 bomen herplant) 10 bomen in de klasse 24 – 31 jaar (3 bomen herplant) 01 bomen in de klasse 32 – 39 jaar (4 bomen herplant) Dit maakt een totaal van 53 te herplanten bomen. Voor een herplantboom wordt standaard gerekend met een boom met een stamomtrek van 18-20 cm, gemeten op 1 meter hoogte. Het aantal te herplanten bomen kan worden verminderd als voor de te herplanten bomen dikkere bomen (zwaarder formaat), dan de voorgestelde 53 bomen met de maat van 18-20 cm op 1 meter hoogte, worden aangeplant. In dit geval is dat: 27 bomen in de maat 21-25 cm, gemeten op 1m hoogte. Of 18 bomen herplanten in de maat 26-30 cm. gemeten op 1 m. hoogte Of 13 bomen herplanten in de maat 31-35 cm. gemeten op 1 m. hoogte Of 11 bomen herplanten in de maat 36-40 cm. gemeten op 1 m. hoogte Of 09 bomen herplanten in de maat 41-45 cm. gemeten op 1 m. hoogte Of 08 bomen herplanten in de maat 46-50 cm. gemeten op 1 m. hoogte Of 06 bomen herplanten in de maat 51-60 cm. gemeten op 1 m. hoogte Of 05 bomen herplanten in de maat 61-70 cm. gemeten op 1 m. hoogte Zie de Omrekentabel herplant in de beeldbijlage. **Volgens de herplanttabel moeten er 53 'standaard' bomen worden terug geplant.** **Gezien de oppervlakte, de ruimte en de mogelijkheid tot compensatie op het perceel adviseer ik een plicht op te leggen tot het planten van 27 nieuwe bomen van minimaal de 1ste grootte, in de plantmaat 21-26 cm. gemeten op 1 meter hoogte.** **Van de 27 te herplanten bomen dienen er (2) (resistente) iepen te worden herplant.** **De overige (25) boomsoorten en locatie op het perceel zijn, met inachtneming van bovenstaande eisen, in overleg met de Afd. R&D te bepalen. De bomen dienen in de volle grond te worden geplant en dienen op volwassen leeftijd een minimale hoogte te hebben bereikt van 15 meter. Bij een niet aangeslagen boom dient een nieuwe boom in het eerstvolgende plantseizoen te worden geplant van dezelfde grootte en maat.**
Nader voorschrift	O Als de start van ruimtelijke ontwikkeling meer dan 2 jaar is dan voorschrift opnemen dat pas gekapt mag worden als het zeker is dat het project doorgaat en dat de boom hierbij gekapt moet worden.
	O Voordat met werkzaamheden wordt begonnen moeten de mitigerende maatregelen uitgevoerd zijn.
	O Toepassen gekapt/ doodhout op of nabij de locatie waar de boom gekapt is.
Nader voorschrift	**X** Er dient een schouwronde Flora & Fauna voorafgaand op de kapwerkzaamheden te worden uitgevoerd en er mogen geen vaste rust- en verblijfplaatsen van beschermde soorten als gevolg van de werkzaamheden verstoord worden. Te denken valt aan nestelende vogels, schuilplaatsen van mussen en spreeuwen, overwinteringsplaatsen van vleermuizen, enz. Bij twijfel over het gebruik als vaste rust- en verblijfplaats adviseer ik een deskundige te raadplegen.
Nader voorschrift	**X** Er dienen tijdens de werkzaamheden boom beschermende maatregelen te worden (voor de houtopstanden die blijven staan op het perceel) toegepast en alle betrokkenen moeten op de hoogte zijn van deze maatregelen (***zie beeldbijlage***).
APV	**X** Iepen moeten verwijderd worden conform de voorschriften van het iepenprotocol Gemeente Amsterdam. Kortweg komt het erop neer dat iepenhout nooit vervoerd mag worden, tenzij geschild of versnipperd.

Ontheffing iepenpage	**X** Voor de iepen in Amsterdam, inclusief Amsterdamse Bos en Weesp, die worden gekapt of vergunningsplichtig gesnoeid in opdracht van de gemeente, geldt dat de voorwaarden uit de ontheffing dienen te worden nageleefd. Dit houdt o.a. in dat er voor elke gekapte iep, in het eerstvolgende plantseizoen, een nieuwe iep in de minimale aanplantmaat 20-25 aangeplant moet worden en er bij voorkeur gekapt wordt tussen eind mei en half juli. Particuliere eigenaren dienen zelf te onderzoeken of er geen conflict is m.b.t. de iepenpage en de Wet Natuurbescherming.
Nader voorschrift	**X** - Herplant van **27** bomen. - Boomgrootteklasse minimaal 1ste grootte - Minimale aanplantmaat 21 - 26 cm. gemeten op 1 meter hoogte - van de 27 te herplanten bomen dienen er (**2)** (resistente) iepen te worden herplant. - De overige (**25**) bomen is de boomsoort keuze en locatie in overleg met de afd. R&D van de gemeente Amsterdam.
Nader voorschrift	**X** Aanleg van de groeiplaats volgens Handboek Groen van de Gemeente Amsterdam.
Nader voorschrift	**X** Er dient gezorgd te worden voor de juiste nazorg (o.a. snoei en watergeven) van minimaal 4 jaar.
Nader voorschrift	**X** Bij het niet aanslaan van een nieuw te planten boom, dient er een nieuwe boom van dezelfde grootte en plantmaat in het eerstvolgende plantseizoen, te worden geplant.

Toelichting*

Boomgrootte	**Boomhoogte op volwassen leeftijd**
1ste grootte	>15 meter
2de grootte	8-15 meter
3de grootte	5-8 meter
Vormboom / Heester	3-5 meter

Naam adviseur 5.1, 2, e 28-4-2026

Handtekening

5.1, 2, e

Beeldbijlage:

Tabel 1. Omrekentabel herplant aantal bomen op basis van de leeftijd van de gekapte bomenbehorende bij aanvraag t.h.v. Jan Rebelstraat 2A DSO-20260210001505

Leeftijd in jaren van te kappen bomen.	Aantal te herplanten "Standaardbomen" stamomtrek 18-20 cm op 1 m hoogte	Aantal te kappen	Aantal te herplante
<16	1	9	9
16-23	2	5	10
24-31	3	10	30
32-39	4	1	4
40-47	5	0	0
48-55	6	0	0
56-63	7	0	0
64-71	9	0	0
72-79	10	0	0
80-87	11	0	0
88-95	12	0	0
		25	53

Tabel 2. Omrekentabel van "standaardboom" naar dunnere of dikkere bomen (omtrek gemeten op 1 meter hoogte)

Herplant met stamomtrek van 14-17 cm	**"standaardboom"** stamomtrek van 18-20 cm	Herplant met stamomtrek van 21-25 cm	Herplant met stamomtrek van 26-30 cm	Herplant met stamomtrek van 31-35 cm	Herplant met stamomtrek van 36-40 cm
Keuzemogelijkheden herplant					
106	**53**	**26,5**	**17,7**	**13,25**	**10,6**

Herplant met stamomtrek van 41-45 cm	Herplant met stamomtrek van 46-50 cm	Herplant met stamomtrek van 51-60 cm	Herplant met stamomtrek van 61-70 cm	Herplant met stamomtrek van 71-80 cm	Herplant met stamomtrek van 81-90
8,8	**7,6**	**5,9**	**5,3**	**4,8**	**4,4**

Herplanttabel.



Voorbeeld van stambescherming.

BOMENPOSTER

WERKEN ROND BOMEN

OPSLAG, PARKEREN EN TRANSPORT



Voor opslag, parkeren en transport gelden randvoorwaarden binnen de kwetsbare boomzone. Bijvoorbeeld het plaatsen van drukverdelende rijplaten.

Randvoorwaarden moeten worden uitgewerkt in een goedgekeurd Werkplan!

GRAVEN, OPHOGEN EN ANDERE BODEM-BEWERKINGEN

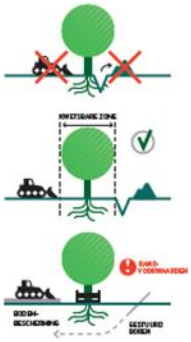

Voor graven, ophogen en bodembewerking gelden randvoorwaarden binnen de kwetsbare boomzone. Bijvoorbeeld minimale graaf-afstanden en wortelbescherming.

Randvoorwaarden moeten worden uitgewerkt in een goedgekeurd Werkplan!

Kabelgoten, mantelbuizen en gestuurd boren bieden soms een goed alternatief. Let bij grond- en graafwerkzaamheden ook op kabels en leidingen (KLIC-melding, WION).

KWETSBARE BOOMZONE

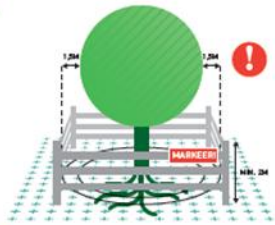

Werkzaamheden en de opslag van materiaal en materieel zijn binnen de KWETSBARE BOOMZONE alleen toegestaan MET TOESTEMMING (goedgekeurd Werkplan).

RANDVOORWAARDEN EN EISEN

1. Plaats een niet-verplaatsbare fysieke bescherming rond de boom (vanaf 10 cm tot minimaal 2 m boven het maaiveld) en markeer deze als beschermd boomgebied.
2. Binnen elke kwetsbare boomzone zijn de uitvoering van werkzaamheden en de opslag van materiaal en materieel alleen toegestaan met toestemming via een door de opdrachtgever of directie goedgekeurd Werkplan.
3. Binnen elke kwetsbare boomzone gelden randvoorwaarden die uitgewerkt moeten zijn in het goedgekeurde Werkplan. Deze randvoorwaarden worden in de regel opgesteld aan de hand van een Bomen Effect Analyse (BEA).
4. Het Werkplan vermeldt gedetailleerd (per boom) wanneer, op welke wijze, volgens welke randvoorwaarden en met welk materieel en welke hulpmiddelen werkzaamheden binnen de kwetsbare boomzone moeten worden uitgevoerd.
5. Werkzaamheden mogen de duurzame instandhouding van de boom nooit in gevaar brengen.
6. Graafwerkzaamheden binnen de kwetsbare boomzone zijn uitsluitend toegestaan met toestemming via het goedgekeurde Werkplan.

LEIDRAAD MINIMALE GRAAFAFSTANDEN (INDICATIEF)

Stam Ø	Minimale graafafstand vanuit het hart van de stamvoet	Eenzijdige wortelontwikkeling of scheefstaande boom (trekzijde)
20 cm	> 1,25 m	2,0 m
40 cm	> 1,50 m	2,5 m
60 cm	> 1,75 m	3,0 m
80 cm	> 2,25 m	3,5 m
100 cm	> 2,50 m	4,0 m
150 cm	> 3,50 m	5,0 m

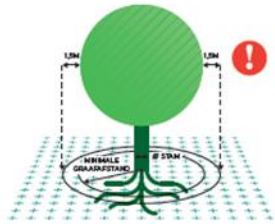

Kwetsbare boomzone = Kroonprojectie + 1,5 meter

Kijk voor aanvullende informatie over randvoorwaarden en een goedgekeurd Werkplan op: www.bomenposter.nl

BRONBEMALING EN VERANDERINGEN IN GRONDWATERSTAND

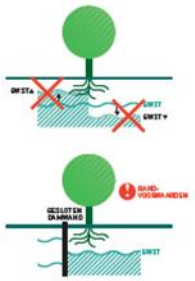

Voor bronbemalingen en veranderingen in de grondwaterstand gelden zowel binnen als buiten de kwetsbare boomzone randvoorwaarden. Bijvoorbeeld het toepassen van een gesloten bronbemaling.

Randvoorwaarden moeten worden uitgewerkt in een goedgekeurd Werkplan!

VLOEISTOFFEN EN GASSEN



Bodemvreemde gassen en vloeistoffen kunnen grote schade veroorzaken aan de groeiplaats van een boom.

Houd gassen en vloeistoffen, maar ook cementmolens en (water)afvoeren, op grote afstand van de kwetsbare boomzone!

SNOEI-WERKZAAMHEDEN



Het snoeien van bomen is alleen toegestaan met toestemming van de opdrachtgever of directie, ook wanneer er enkel sprake is van een gebroken of beschadigde tak.

Werken rondom bomen.