Gemeente Amsterdam

Bezoekadres
Alle zeven stadsdelen

Postadres
Postbus 2752
1000 CT Amsterdam
Telefoon 14020
amsterdam.nl/dbi

Datum 27 januari 2021

Behandeld door 5.1, 2, e
Email 5.1, 2, e)amsterdam.nl
Bijlage(n)
- Tabellen nummering
- Plattegronden
- Situatietekening

Onderwerp Nummerbeschikking: **OLO nummer** 5326683

Geachte aanvrager,

U heeft een omgevingsvergunning aangevraagd. Dit heeft gevolgen voor de nummeraanduiding. In deze brief leg ik u uit wat dit voor u betekent.

Nummerbesluit
Naar aanleiding van uw aanvraag heb ik besloten tot toekenning van de nummeraanduiding(en) overeenkomstig de bijlagen die bij deze nummerbeschikking horen:

Zeeburgerdijk 55A t/m 55V (uitgezonder I.J.O.Q)
Zeeburgerdijk 57

De toekenning vindt plaats op grond van artikel 6 van de Wet basisregistratie adressen en gebouwen (hierna: BAG), artikel 7 van de Verordening basisinformatie 2018 (hierna: de verordening) en artikel 18 van het Reglement basisinformatie 2018.

Bij de melding dat het aangevraagde gereed is voor gebruik, vervallen de volgende nummeraanduiding(en) van rechtswege op grond van art. 1 onder a Wet BAG:

Zeeburgerdijk 55A, 55-H, 55-1, 55-2 en 55-3
Zeeburgerdijk 57-H, 57-1, 57-2 en 57-3

De gemeentelijke diensten en PostNL worden hiervan door mij op de hoogte gebracht. PostNL plaatst de (eventuele) nieuwe postcode binnen zes weken op www.postnl.nl. Bij hen kunt u eventuele vragen over de postcode stellen.

Uw taak
U bent als aanvrager/eigenaar verplicht om de bewoners en/of gebruikers van de inhoud van deze nummerbeschikking op de hoogte te brengen.

Op grond van artikel 9 van de verordening bent u ook verplicht om het nieuwe nummerbord - en de verzamel- en verwijsborden die daarmee verband houden - binnen **vier** weken na verzending van deze brief te plaatsen. Is het pand/object nog niet gereed, dan wordt het nummer uiterlijk **vier** weken na de oplevering aangebracht.
De nummeraanduiding moet voldoen aan de richtlijnen die voor een nummerbord zijn bepaald volgens de NEN-normen 1772 & 1773. Het nummerbord moet voor iedereen vanaf de openbare weg altijd goed zichtbaar en leesbaar zijn. Na plaatsing blijft u hier verantwoordelijk voor. Dat betekent onder andere dat het zicht op het bord niet mag worden belemmerd door hoog opschietend groen, een zonnescherm of een reclamebord.

Heeft u nog vragen? Dan kunt u een e-mail sturen of bellen. De gegevens vindt u in het briefhoofd.

Met vriendelijke groet,
Namens het college van burgemeester en wethouders,

5.1, 2, e

5.1, 2, e
Manager Gegevensbeheer
Basisinformatie

Niet eens met dit besluit?
Als u vindt dat het besluit onjuist is dan kunt u hiertegen binnen zes weken na datum van bekendmaking van dit besluit een bezwaarschrift indienen.

Stuur uw bezwaarschrift naar:
College van burgemeester en wethouders,
p/a de directeur Basisinformatie
t.a.v. de Bezwaarschriftencommissie Burgerzaken,
Postbus 2752,
1000 CT Amsterdam

In het bezwaarschrift (een brief) vermeldt u welk besluit het betreft, de datum van het besluit en wat uw bezwaren zijn. Ook vermeldt u uw naam, handtekening, adres, telefoonnummer. Wilt u ook uw e-mailadres vermelden? De bezwaarschriftencommissie kan dan eenvoudiger contact met u opnemen.

Bijlage
Geregistreerde- en nieuwe situatie

Geregistreerde situatie

Openbare ruimte	Huis-nummer	-letter	-toevoeging	Gebruiksdoel(en)[1]
Zeeburgerdijk	55	A		Woonfunctie en Bijeenkomstfunctie
Zeeburgerdijk	55		H	Industriefunctie
Zeeburgerdijk	55		1	Kantoorfunctie
Zeeburgerdijk	55		2	Woonfunctie
Zeeburgerdijk	55		3	Woonfunctie
Zeeburgerdijk	57		H	Winkelfunctie
Zeeburgerdijk	57		1	Woonfunctie
Zeeburgerdijk	57		2	Woonfunctie
Zeeburgerdijk	57		3	Woonfunctie

Nieuwe situatie

Openbare ruimte	Huis-nummer	-letter	-toevoeging	Gebruiksdoel(en)[1]
Zeeburgerdijk	55	A		Woonfunctie
Zeeburgerdijk	55	B		Woonfunctie
Zeeburgerdijk	55	C		Woonfunctie
Zeeburgerdijk	55	D		Woonfunctie
Zeeburgerdijk	55	E		Woonfunctie
Zeeburgerdijk	55	F		Woonfunctie
Zeeburgerdijk	55	G		Woonfunctie
Zeeburgerdijk	55	H		Woonfunctie
Zeeburgerdijk	55	K		Woonfunctie
Zeeburgerdijk	55	L		Woonfunctie
Zeeburgerdijk	55	M		Woonfunctie
Zeeburgerdijk	55	N		Woonfunctie
Zeeburgerdijk	55	P		Woonfunctie
Zeeburgerdijk	55	R		Woonfunctie
Zeeburgerdijk	55	S		Woonfunctie
Zeeburgerdijk	55	T		Woonfunctie
Zeeburgerdijk	55	U		Woonfunctie
Zeeburgerdijk	55	V		Woonfunctie
Zeeburgerdijk	57			Kantoorfunctie

[1] Bouwbesluit, artikel 1.1, eerste lid, noemt gebruiksdoel "gebruiksfunctie".

Bijlage
Plattegronden

Nieuwe situatie

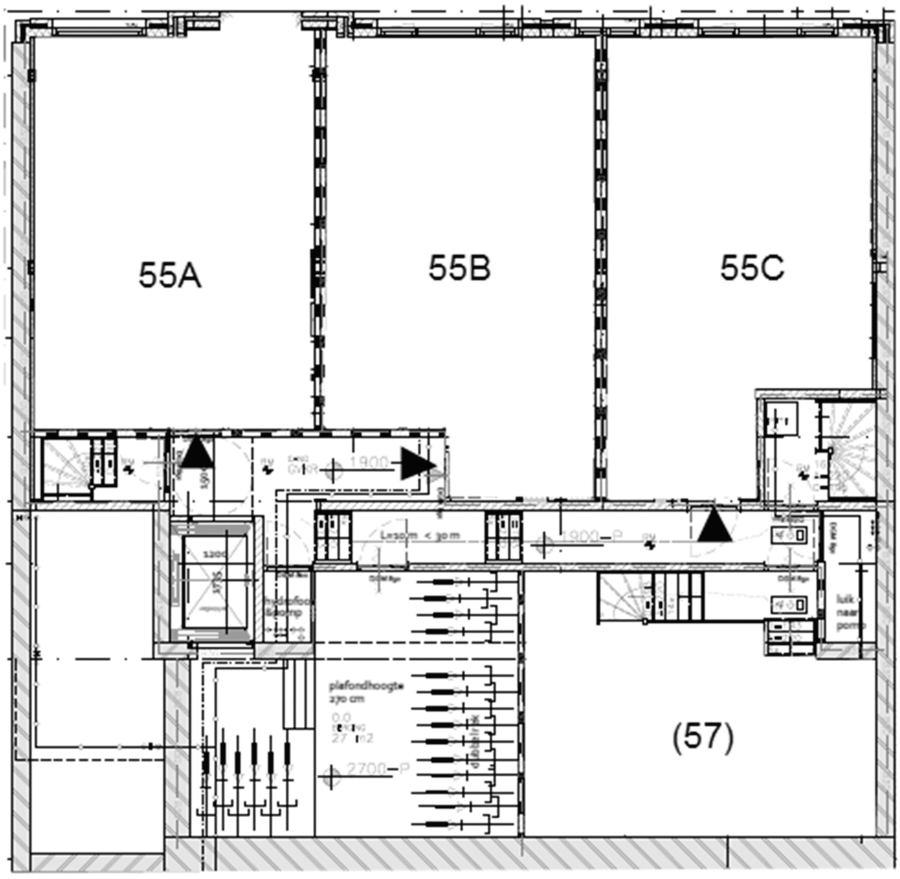

SOUTERRAIN
nieuw

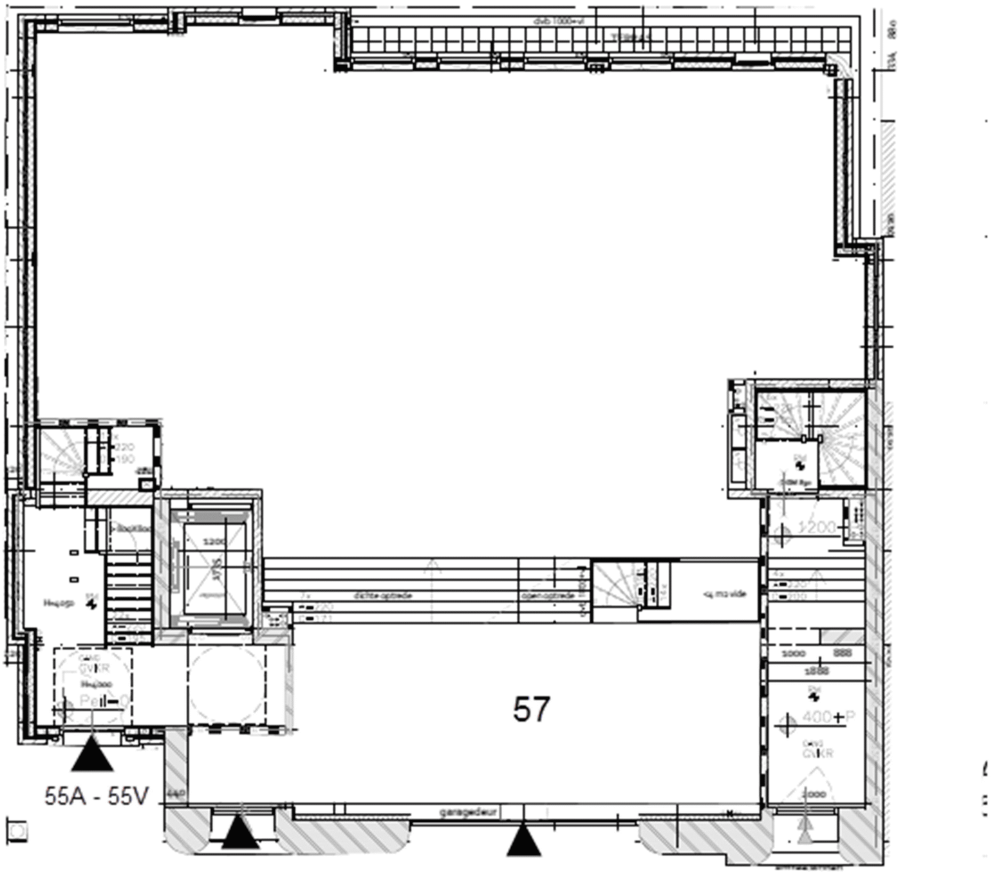

BEGANE GROND
nieuw

ZEEBURGERDIJK

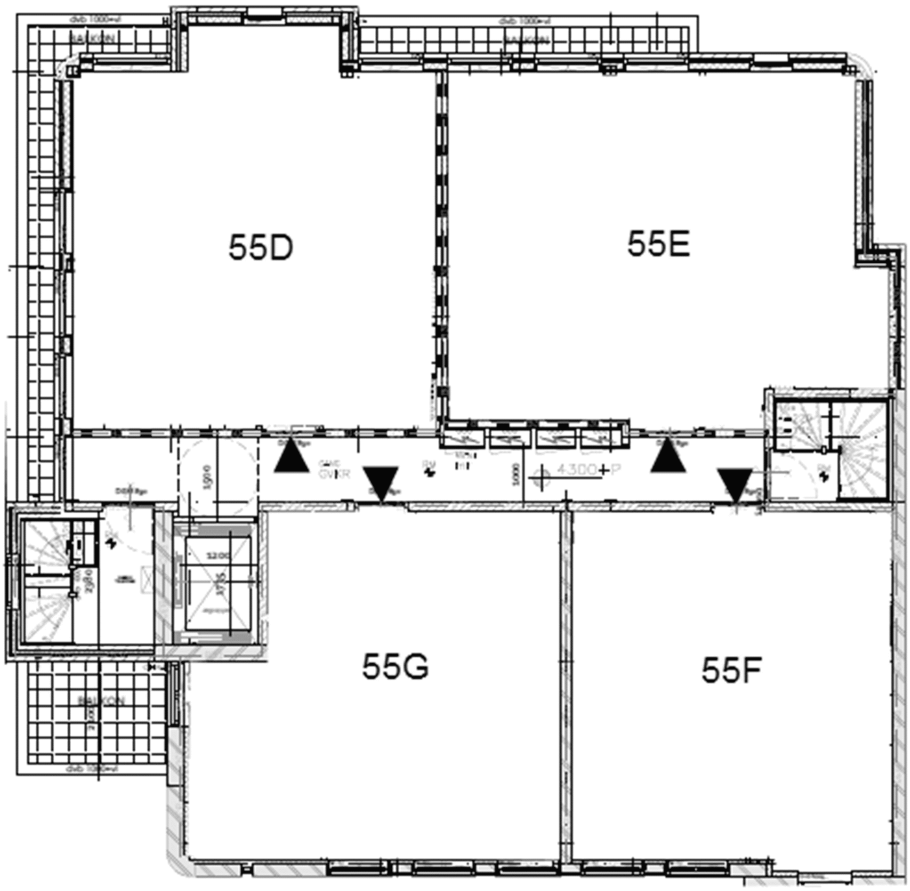

1e VERDIEPING
nieuw

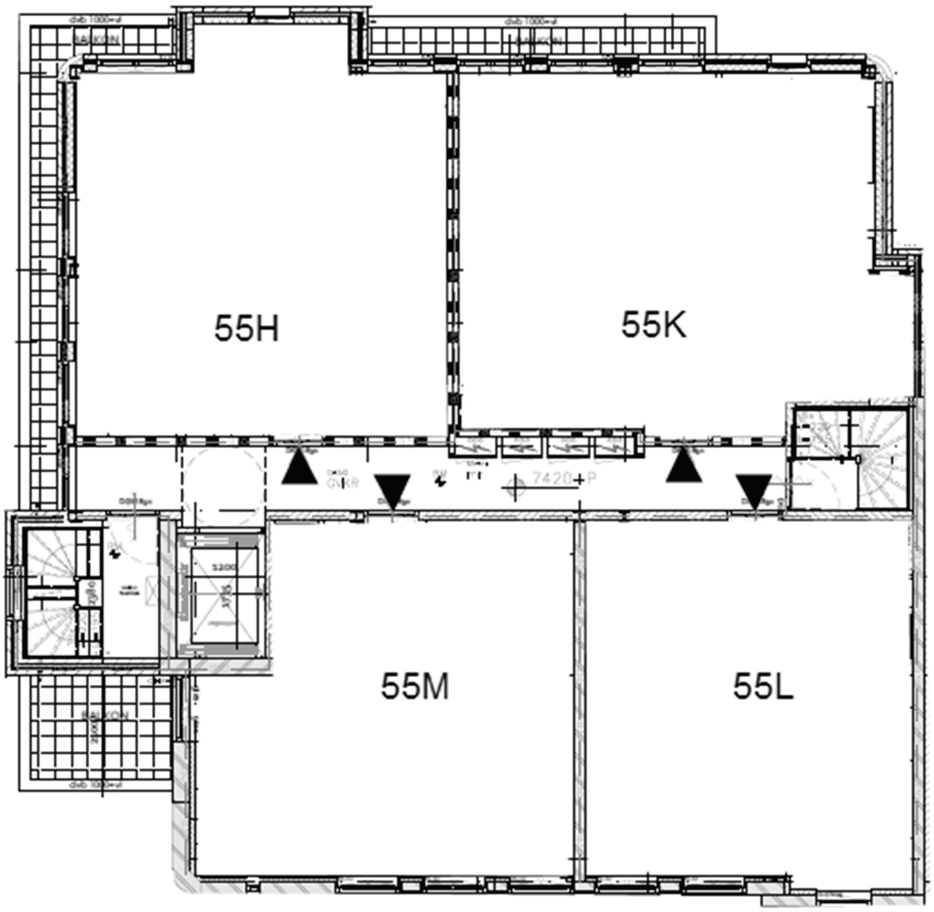

2e VERDIEPING
nieuw

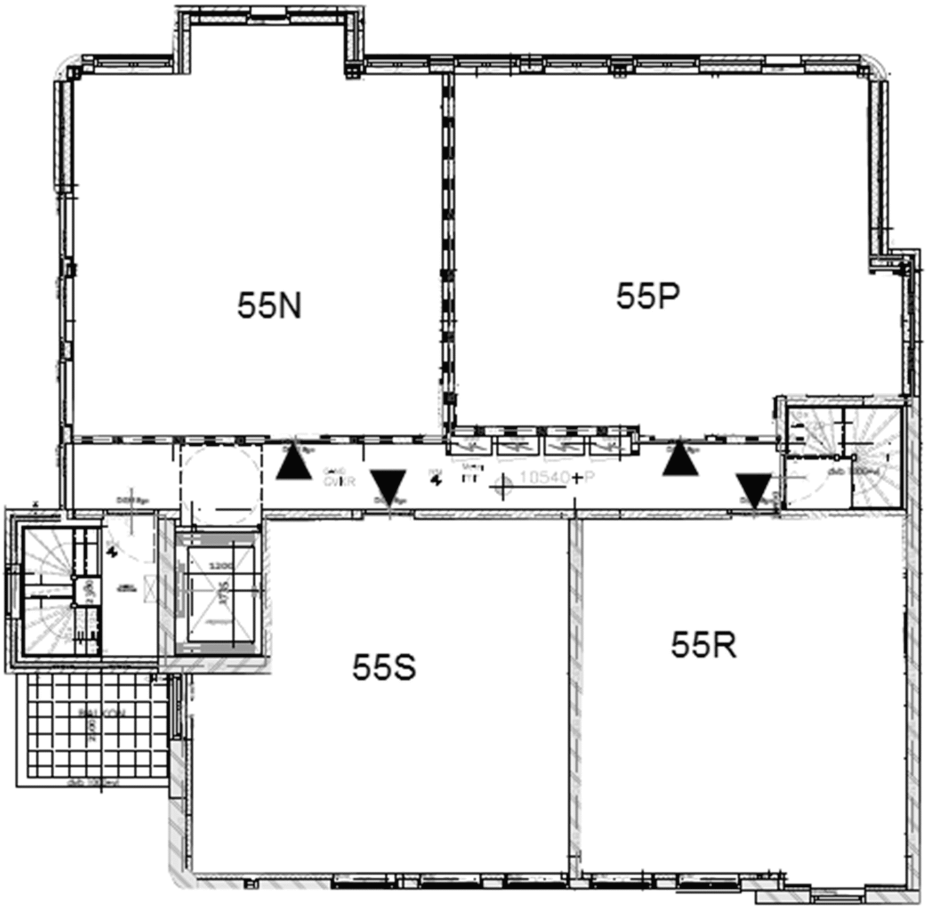

3e VERDIEPING
nieuw

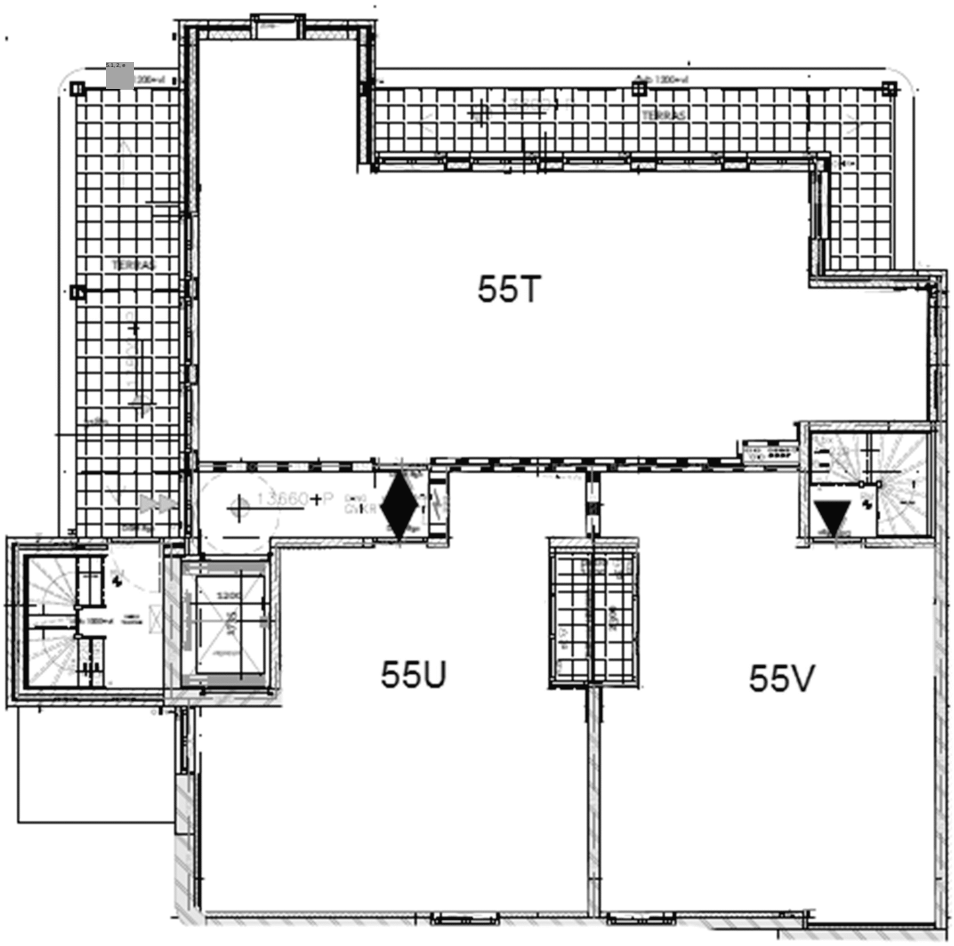

4e VERDIEPING
nieuw

Bijlage
Situatietekening

