Gemeente Amsterdam



Gebiedsvisie

Muiderpoortstation en omgeving

10 april 2019

Aanleiding Visie

- Toenemend belang Muiderpoortstation als OV-knooppunt
- Sub-optimale huidige situatie
- Druk op de ruimte in de stad
- Nieuwe initiatieven in- en rond het station;
- Ambities toekomstbestendig en duurzaam

Plangebied



Observaties













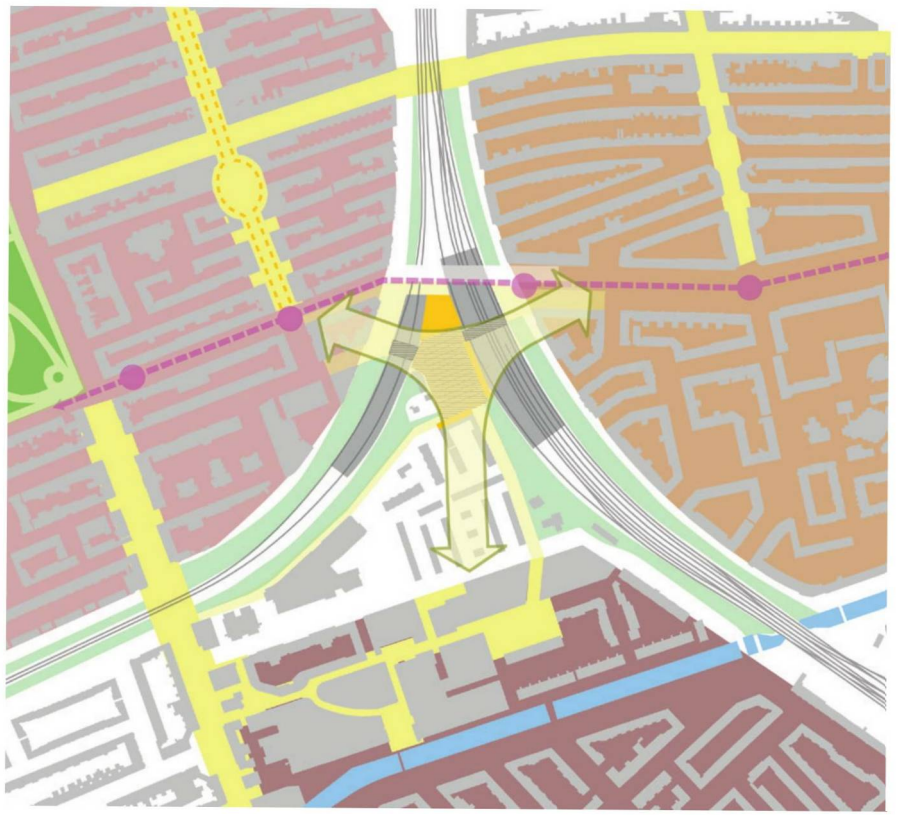

Verbinden van wijken



Nieuwe identiteit binnen sterke grenzen



Verknopen van doorgaande fietsroutes, autovrije wijk

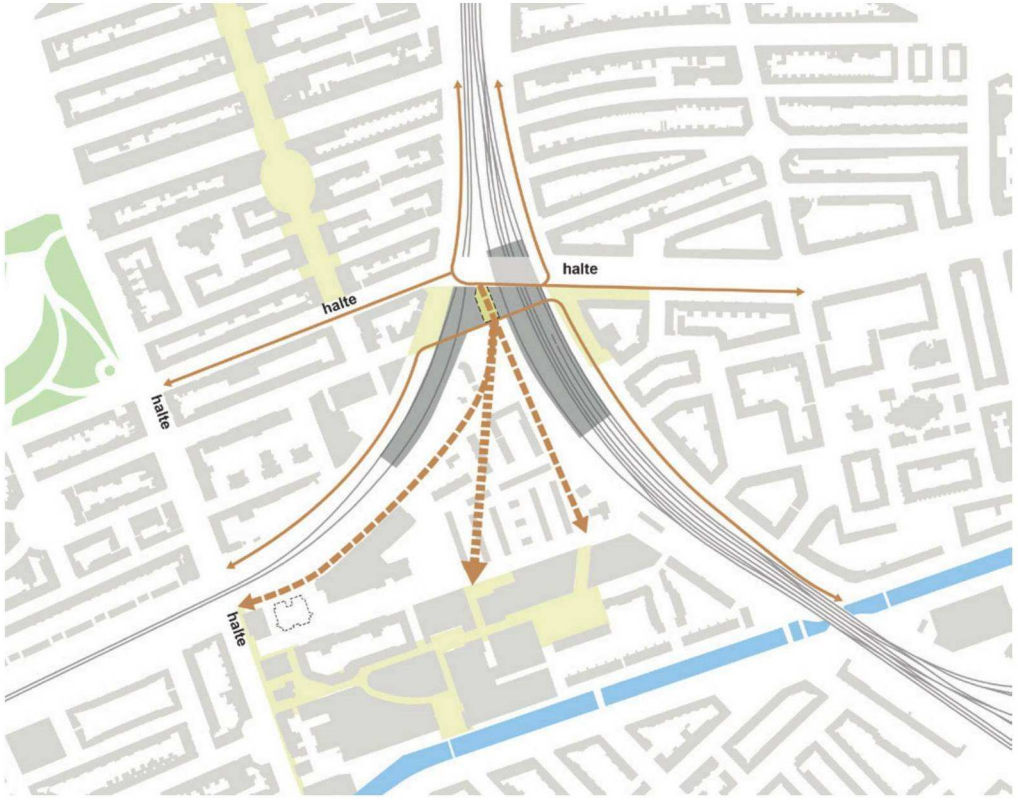

Verbeteren visuele verbindingen en looproutes

Ontwikkelingsgebied 1



LEGENDA

LEGENDA VISIEKAART

- Bebouwing omgeving
- Bebouwing binnen plan
- Nieuwe bebouwing
- Renoveren / transformeren
- Bouwvelden vervangingsopgave
- Actieve gevels / vaste rooilijnen
- Vervangen of renoveren
- Voetgangersdomein
- Groen
- Groenverbinding binnen bouwvel
- Boomtructuren
- Hoofd fietsroute
- Versterken fietsroute
- Zichtlijn
- Verbeteren oversteek
- Publieksfuncties
- Ondergronds Fietsparkeren
- Monument

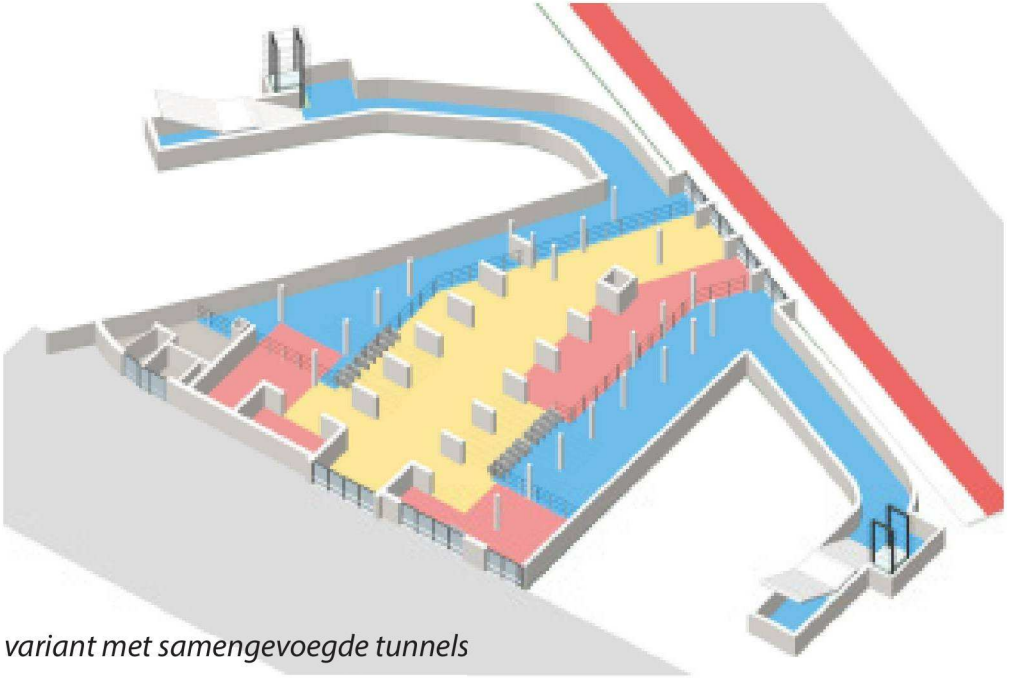

variant met samengevoegde tunnels

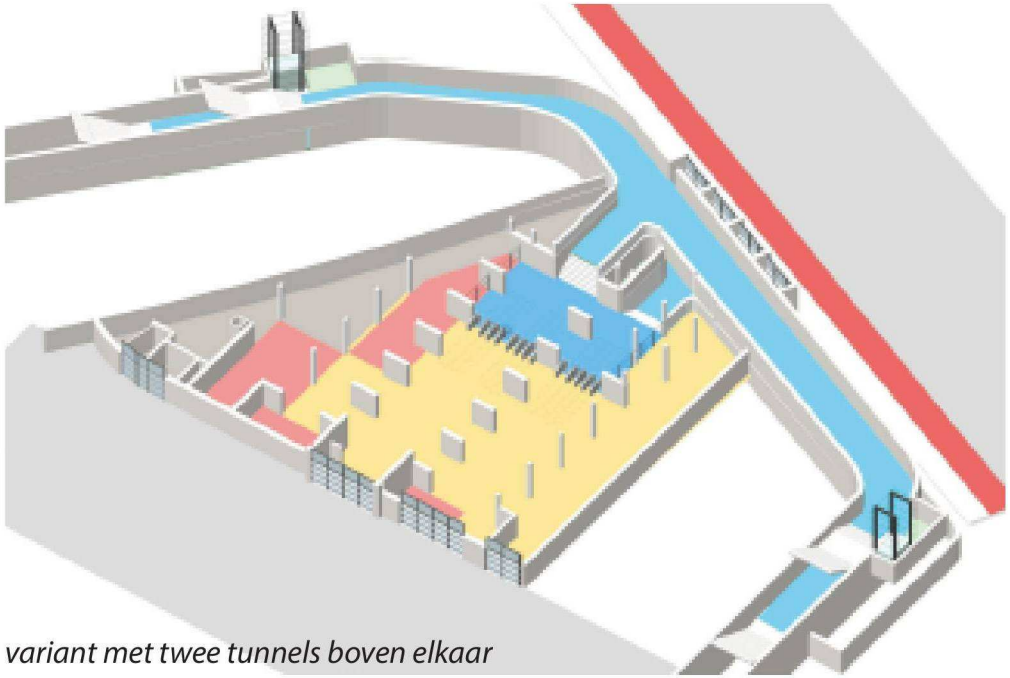

variant met twee tunnels boven elkaar

Quick Scan Muiderpoortstation, Movares 2019



LEGENDA VISIEKAART

- Bebouwing omgeving
- Bebouwing binnen plan
- Nieuwe bebouwing
- Renoveren / transformeren
- Bouwvelden vervangingsopgave
- Actieve gevels / vaste rooilijnen
- Vervangen of renoveren
- Voetgangersdomein
- Groen
- Groenverbinding binnen bouwveld
- Boomtructuren
- Hoofd fietsroute
- Versterken fietsroute
- Zichtlijn
- Verbeteren oversteek
- Publieksfuncties
- Ondergronds Fietsparkeren
- Monument

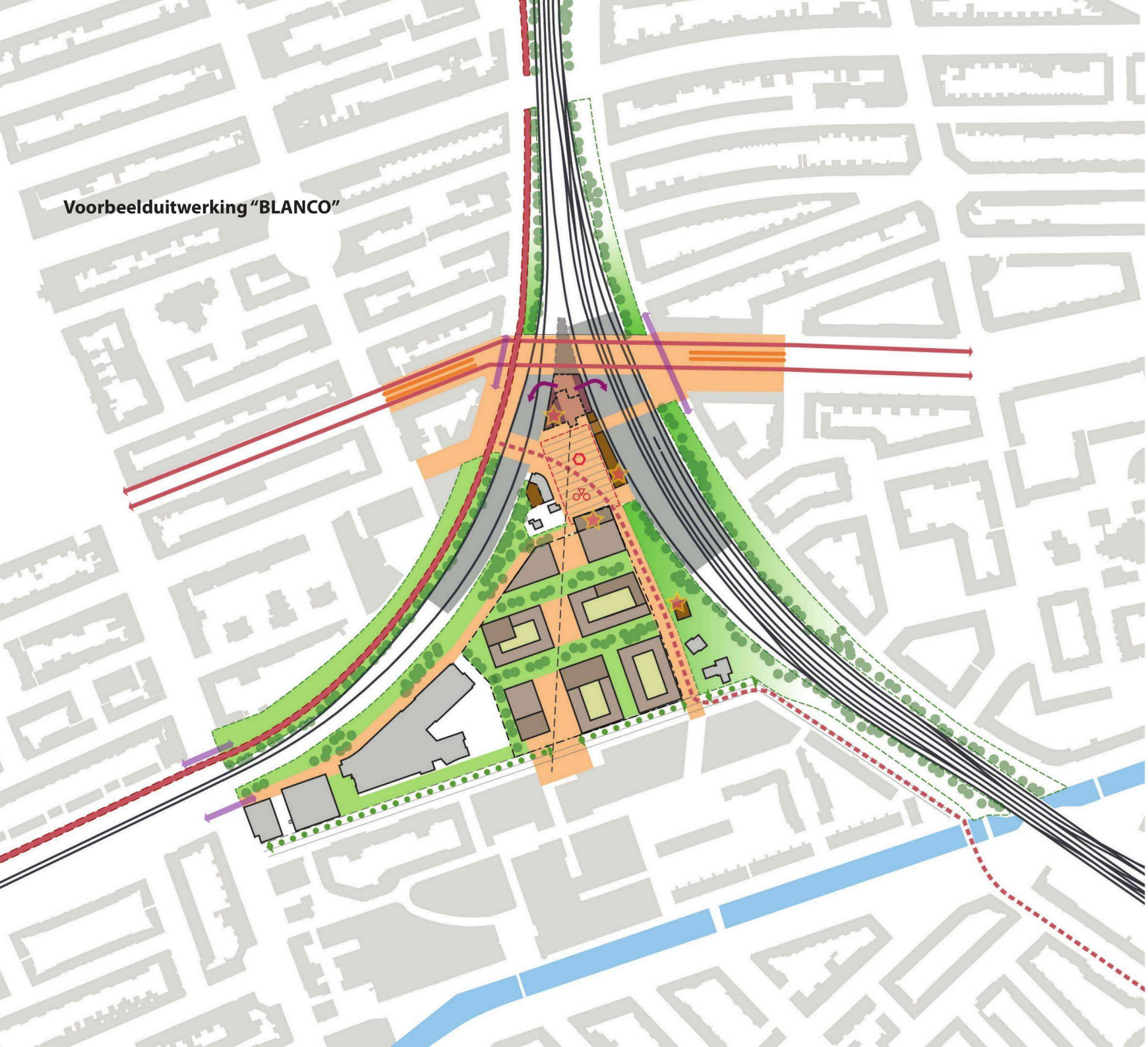

woningen: 560 - 630

bedr/comm: 4000 - 9000 m2





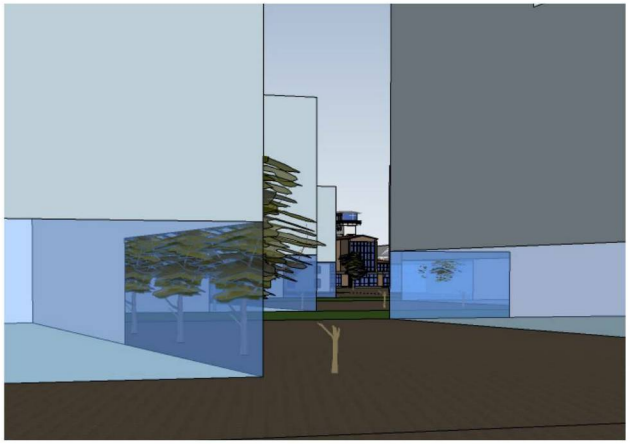

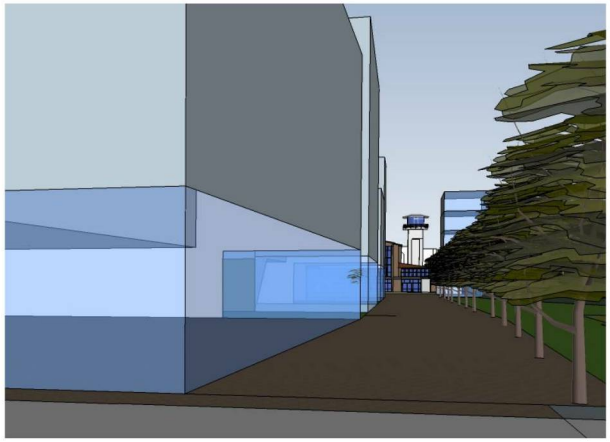



woningen: 460 - 550

bedr/comm: 3300 m2

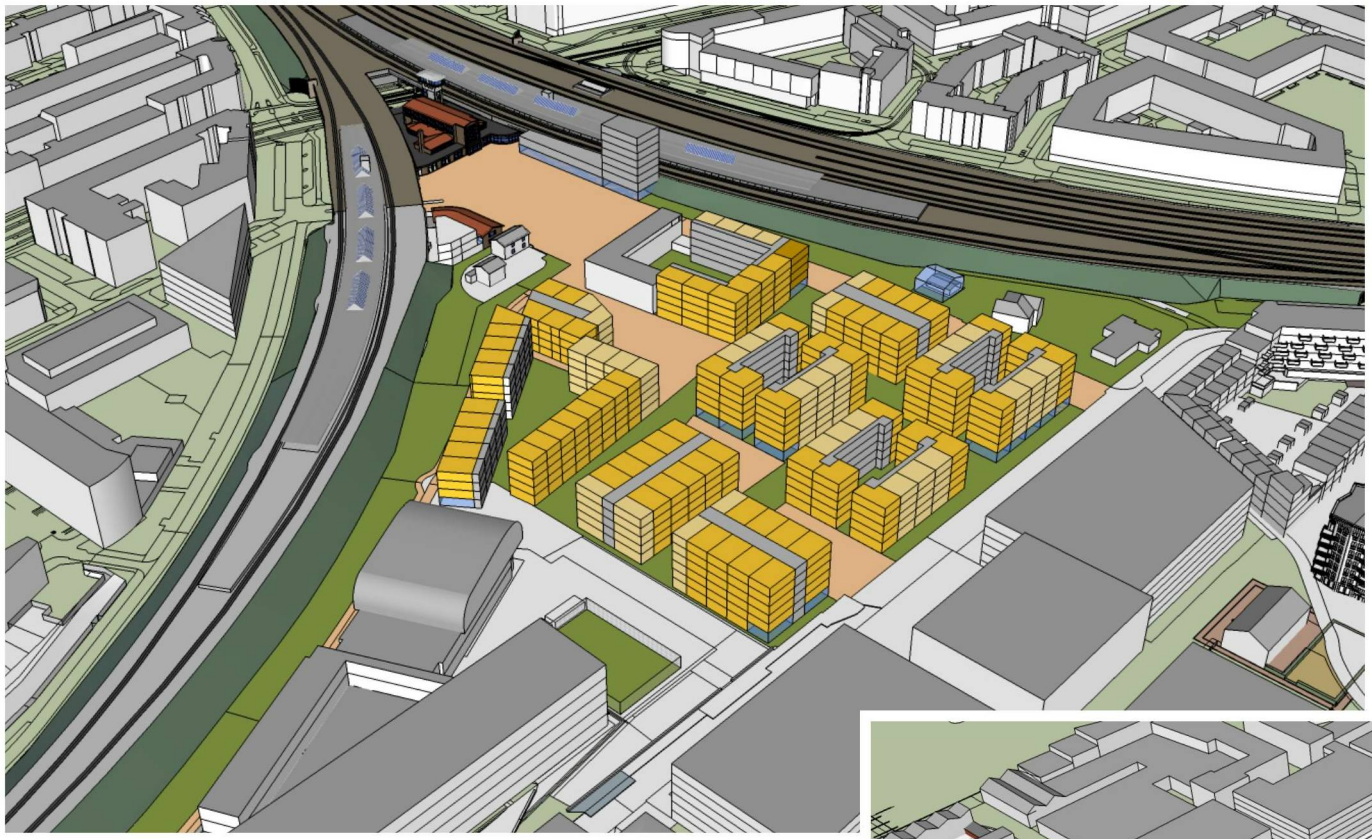

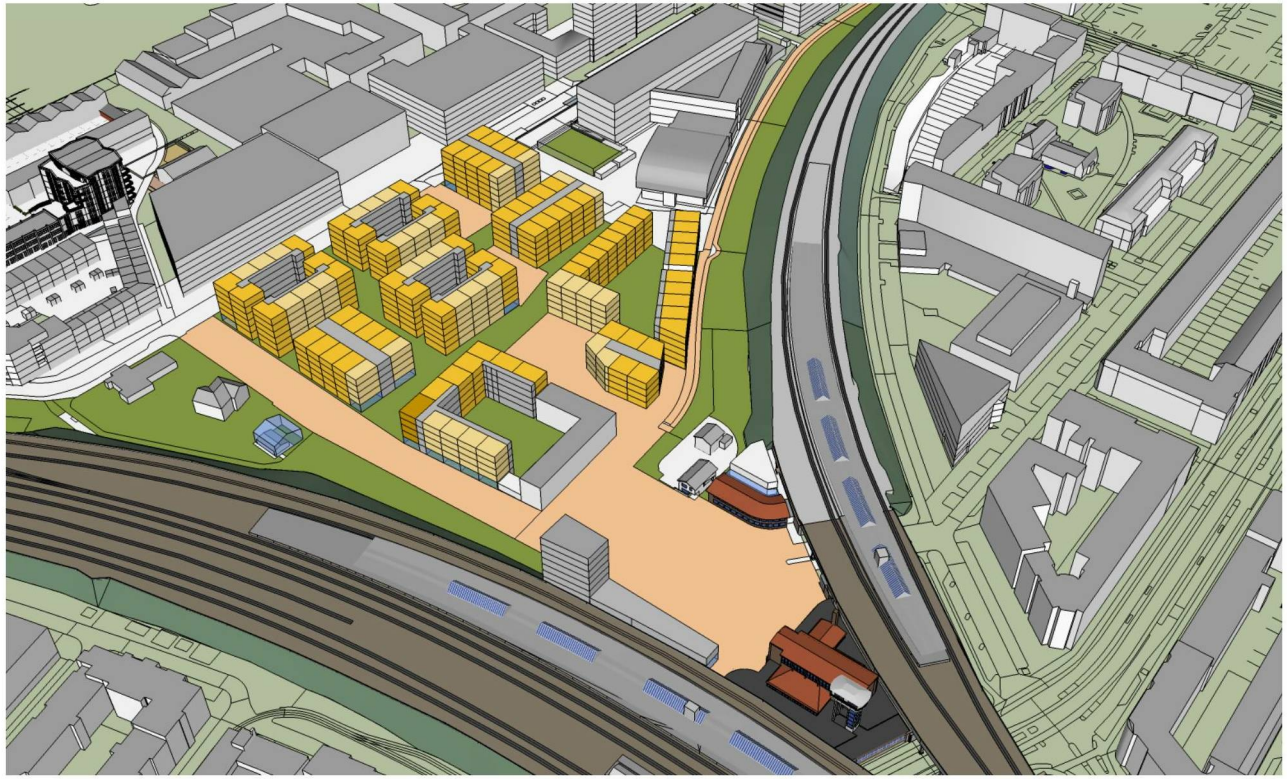



woningen: 580 - 670

bedr/comm: 4000 m2

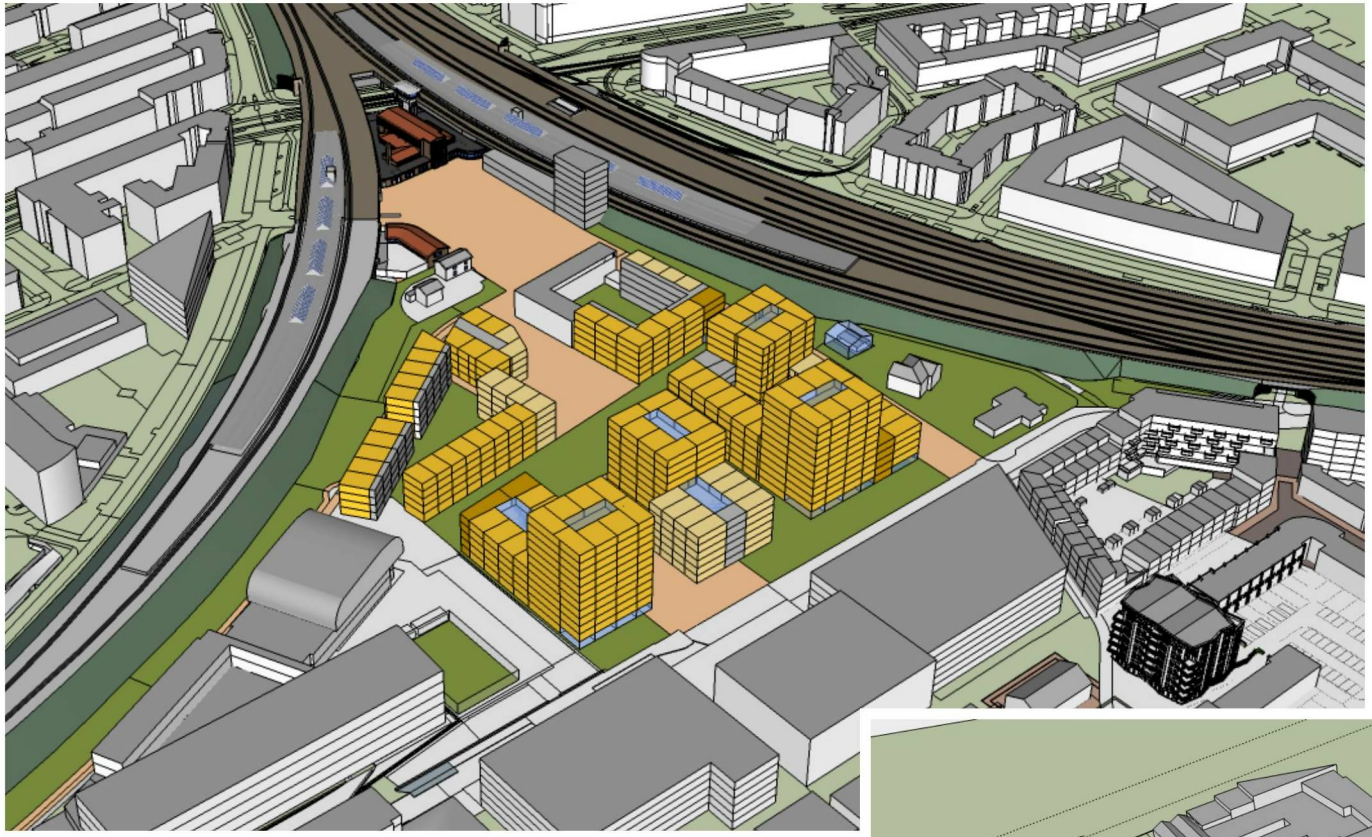

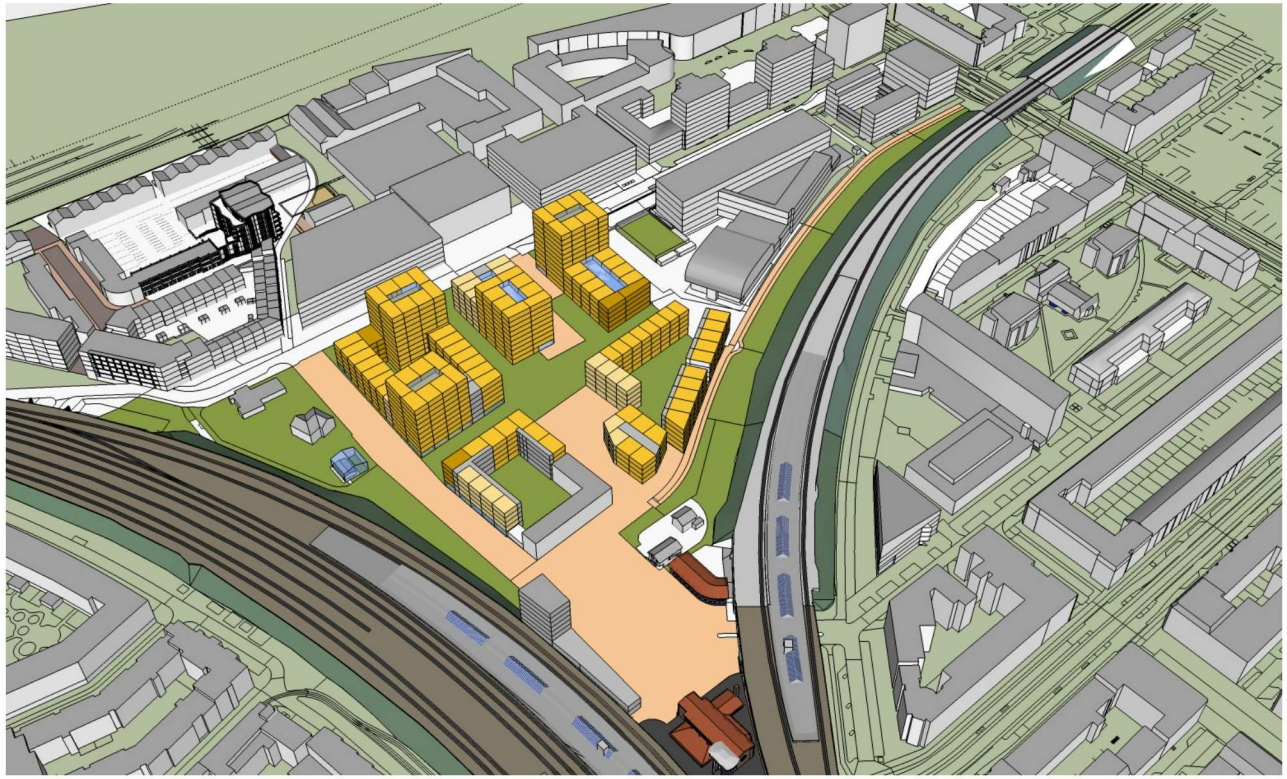

Referentiebeelden











