



Principenota Sixhaven

Bewonersavond - 22 februari 2018





Ambities Principenota Sixhaven

1. Beter bereikbaarheid Sixhaven door extra veren en metro benutten voor nieuwe stedelijke functies voor alle Amsterdammers
2. Verbeteren toegankelijkheid en verbindingen rond de sluisen, respect voor landschap en cultuurhistorie
3. Verbinden bestaande en nieuwe buurten

An aerial map of a city district, likely in Amsterdam, showing a canal system and residential buildings. The map is divided into several areas outlined in red: 'Laanwegkwartier' at the top, 'Tolhuistuin' on the left, 'Sixhaven' at the bottom, and 'IJplein' on the right. A specific building in the 'Sixhaven' area is highlighted with an orange outline. Blue dashed lines with circular markers indicate water levels of 52.5 m and 55 m. The date '22-2-2018' and page number '3' are in the bottom right corner.

Laanwegkwartier

Tolhuistuin

Sixhaven

IJplein



Laanwegkwartier

- nu niet starten, pas in **2020** besluit B&W over eventuele start planvorming
- wel doorgaan met lopende projecten:

Brug Noord-Hollands Kanaal

- geen sloop van woningen nodig voor brug
- **2018** participatie en inspraak bij besluit B&W en bestemmingsplan
- **2020-2021** uitvoering

Buiksloterweg 31-47

- **2018** besluit Vernieuwingsplan Eigen Haard



IJplein

- **2018** gesprekken over vernieuwing openbare ruimte (Noordwal, parkeren, park), voorzieningen (IJpleinschool), toevoegen en/of vervangen woningen, werk, winkels
- **2018** cultuurhistorische verkenning
- *mogelijk* **2019-2022** onderzoek, participatie en formele inspraak bij besluit B&W
- *mogelijk* vanaf **2024** uitvoering maatregelen



Tolhuistuin e.o. (pontplein, Buiksloterweg, tuin)

- **2018** nieuwe buslus gereed
- **2019** tijdelijke inrichting pontplein
- **2018-2019** onderzoek en participatie in twee stappen:
‘uitgangspunten’ en ‘plan’
- **2019-2020** formele inspraak bij besluiten B&W en herziening bestemmingsplan
- vanaf **2021** uitvoering openbare ruimte

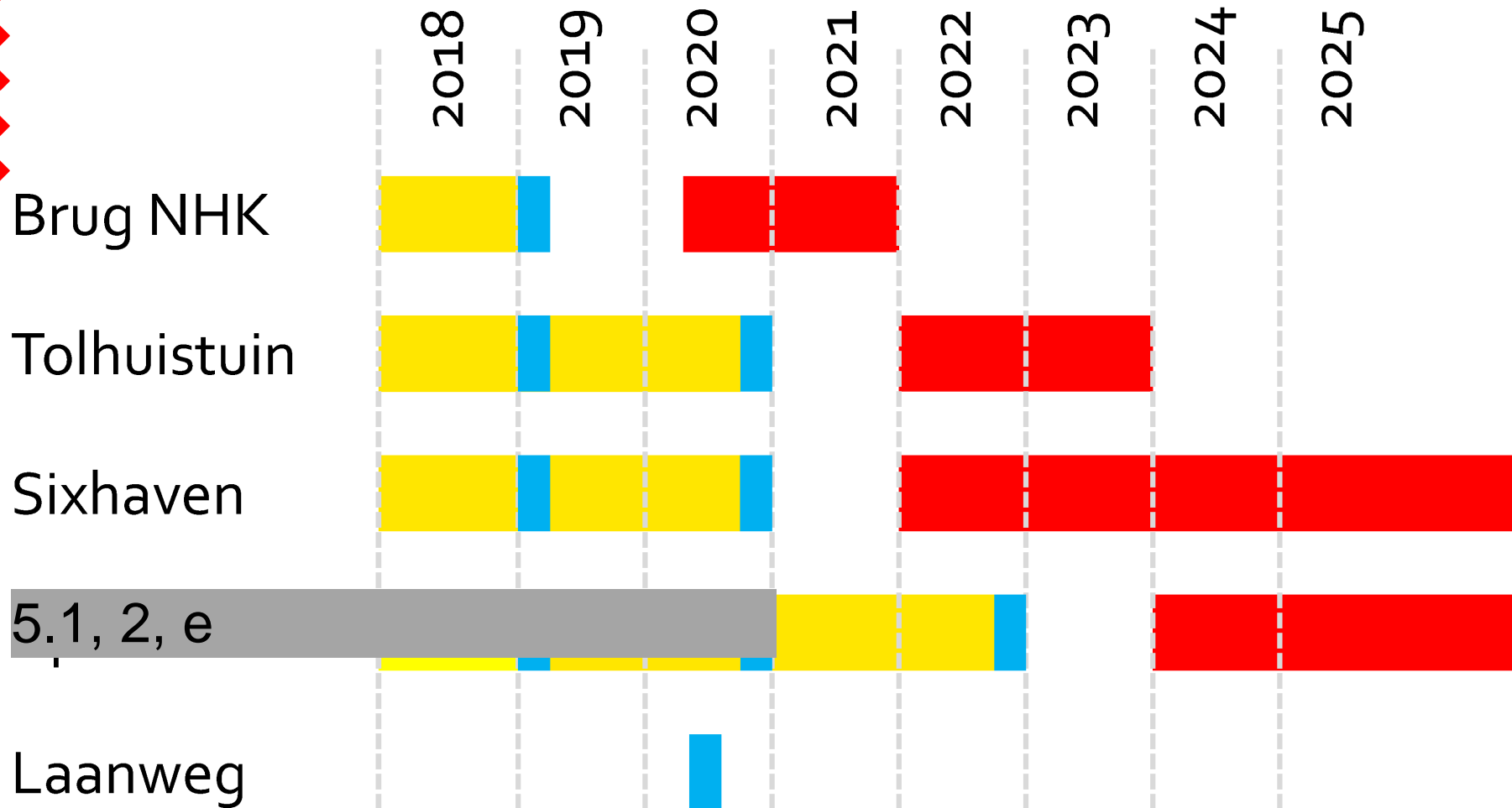






Sixhaven

- **2018-2020** onderzoek en participatie in 2 stappen: 'uitgangspunten' en 'plan'
- **2019-2020** formele inspraak bij besluiten B&W en nieuw bestemmingsplan Sixhaven
- **2021-2024** uitvoering metrostation en omgeving: ook: 2^{de} verbinding NHK, kades, Sixhaven, sluis, pontplein, park
- vanaf **202?** uitvoering nieuwbouw, wordt besloten in 2020

XXX
XXX
XXX





-  gesprekken bewoners, corporaties, instellingen, CHV
-  onderzoek, participatie
-  formele inspraak en B&W-besluit
-  uitvoering



Sixhaven

amsterdam.nl/projecten/sixhaven

- aangepaste Principenota Sixhaven
- presentatie 22-02-18
- verslag 22-02-18

Geef u op voor nieuwsbrief en participatie!