



Principenota Sixhaven

AB SDN
20 december 2017

An architectural site plan of a waterfront development project. The plan shows a mix of residential buildings, green spaces, and a waterfront area. A red banner at the top contains the text 'Agenda Projecten 2018-2030'. Below it, three more red banners contain the dates and events: '9 januari 2018 informatieavond', '31 januari 2018 AB-advies', and 'B&W – besluit februari 2018'. The plan includes various colored zones (green, yellow, orange, blue) and lines indicating boundaries and infrastructure.

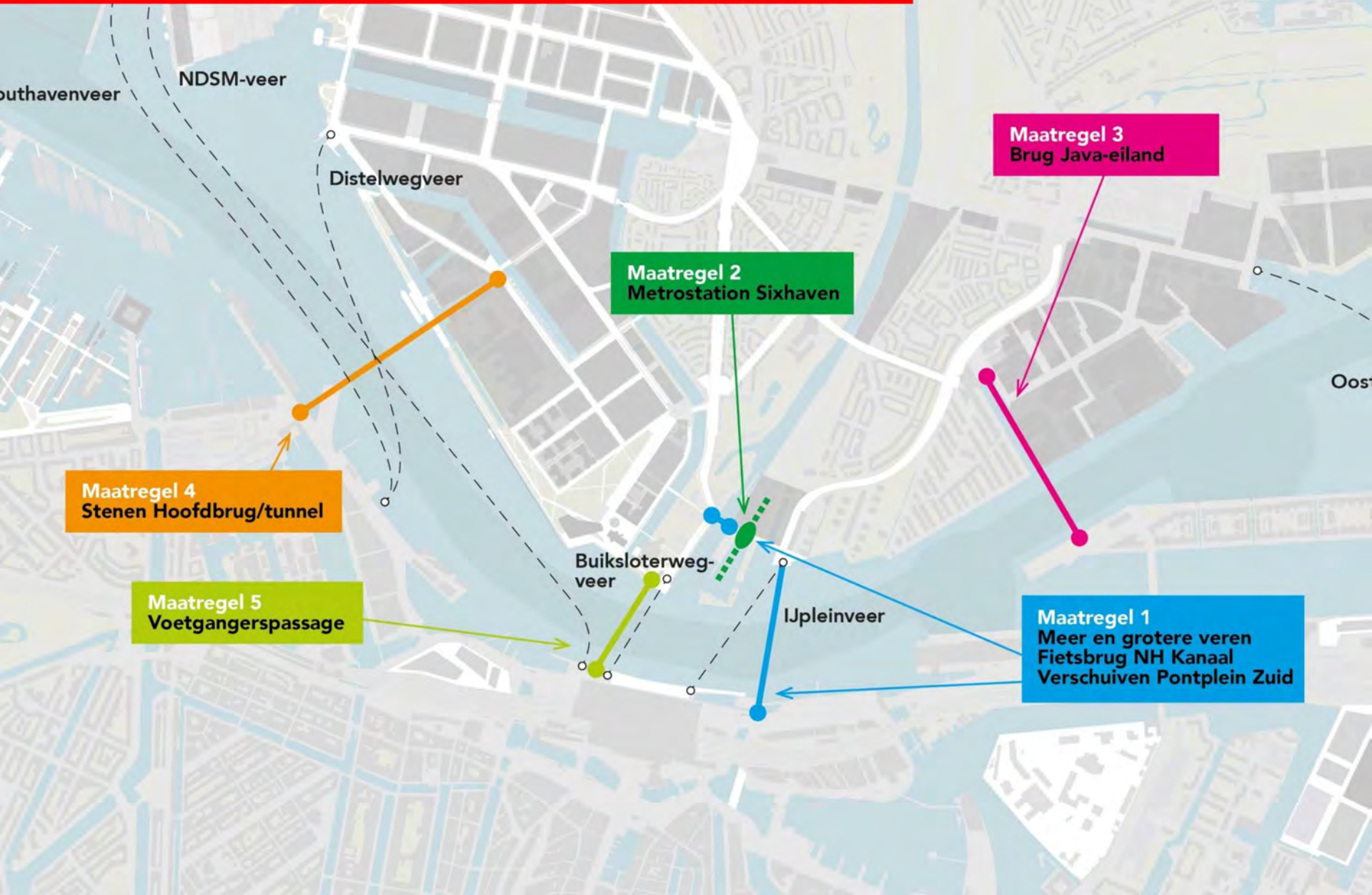
Agenda Projecten 2018-2030

9 januari 2018 informatieavond

31 januari 2018 AB-advies

B&W – besluit februari 2018

Voorkeursbesluit Sprong over het IJ



Maatregel 3
Brug Java-eiland

Maatregel 2
Metrostation Sixhaven

Maatregel 4
Stenen Hoofdbrug/tunnel

Maatregel 5
Voetgangerspassage

Maatregel 1
Meer en grotere veren
Fietsbrug NH Kanaal
Verschuiven Pontplein Zuid



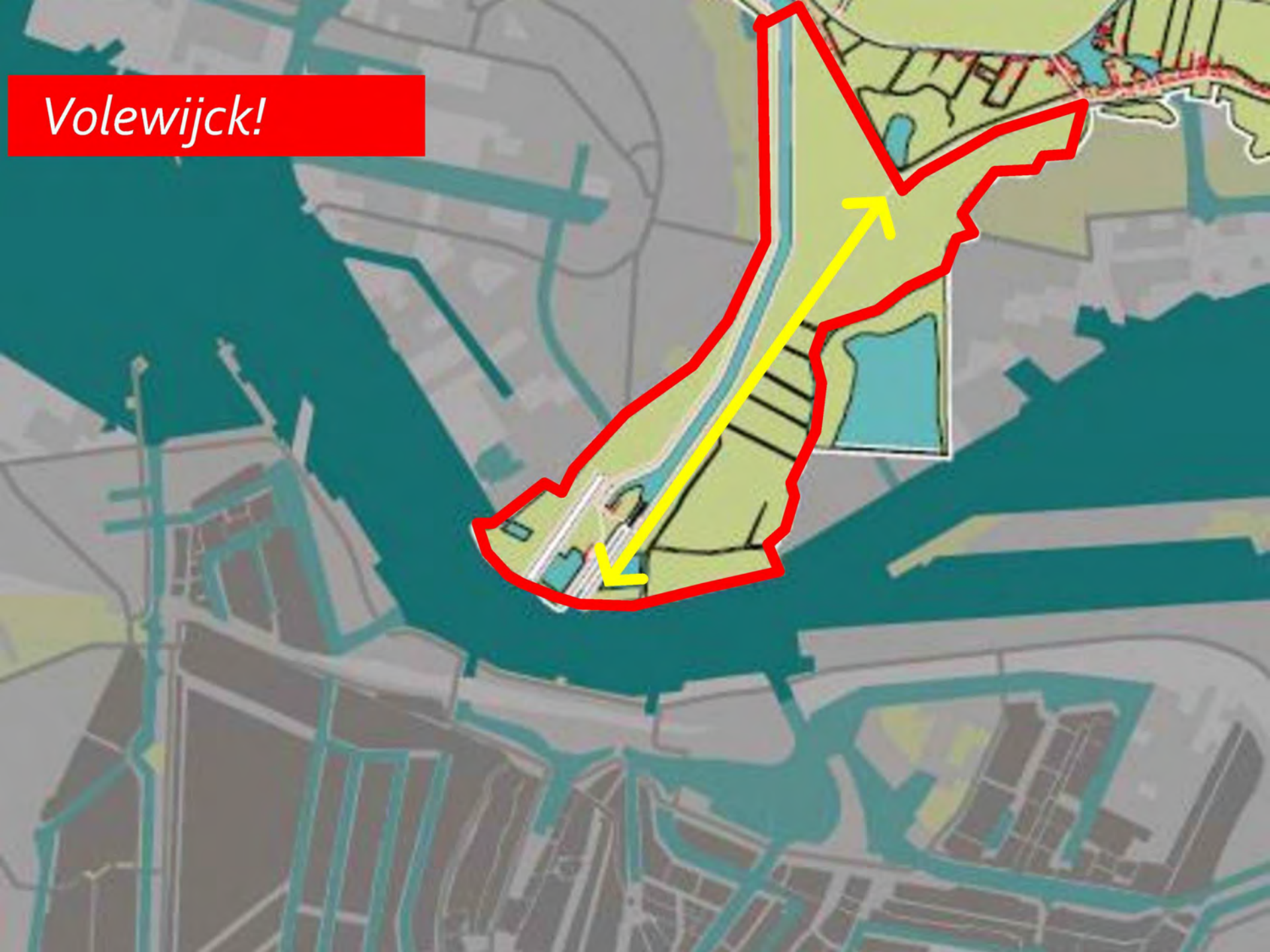
Fase 1 Principenota

- Principebesluit: projecten, aanpak, organisatie, planning

Bijlage: Gebiedsuitwerking Koers 2025 – Stad om het IJ

- Inventarisatie beleid en juridische situatie
- Cultuur-historische/landschappelijke waarden
- Verkenning mogelijkheden: studieopdracht
- Modellen/scenario's
- Aanbevelingen voor projecten

Volewijck!







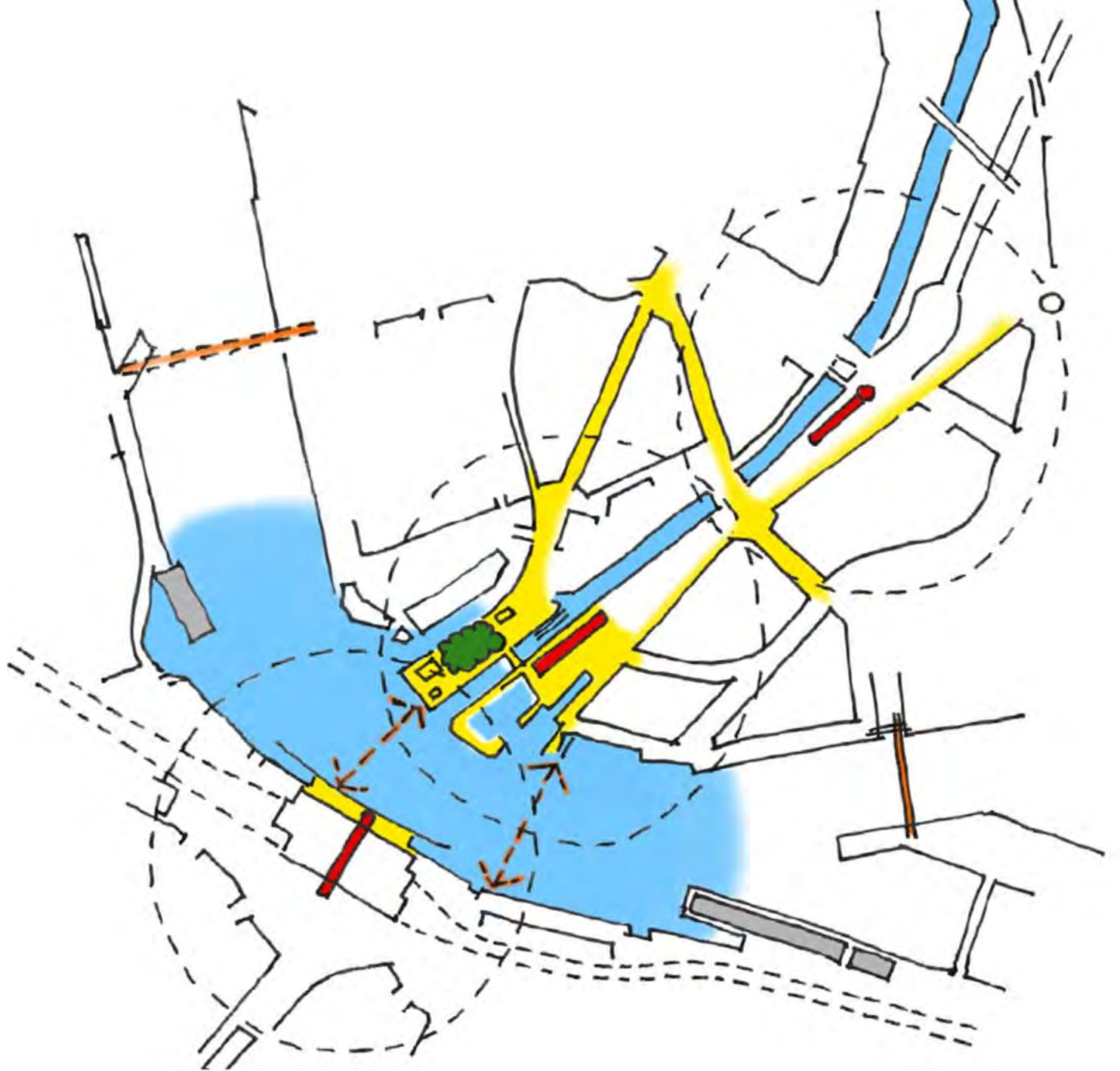
5.1, 2, e

2843





XXX





Ontwikkelopgave

Optimaal benutten van betere bereikbaarheid door investeringen in veren, bruggen en Noord-Zuidlijn voor:

- uitbouwen grootstedelijk cluster op de noordelijke IJ-oever
- aanhelen, toegankelijk maken, verbinden met aandacht voor cultuurhistorie en landschap
- integreren Oud- en Nieuw-Noord



Laanwegkwartier

2

1

Tolhuistuin

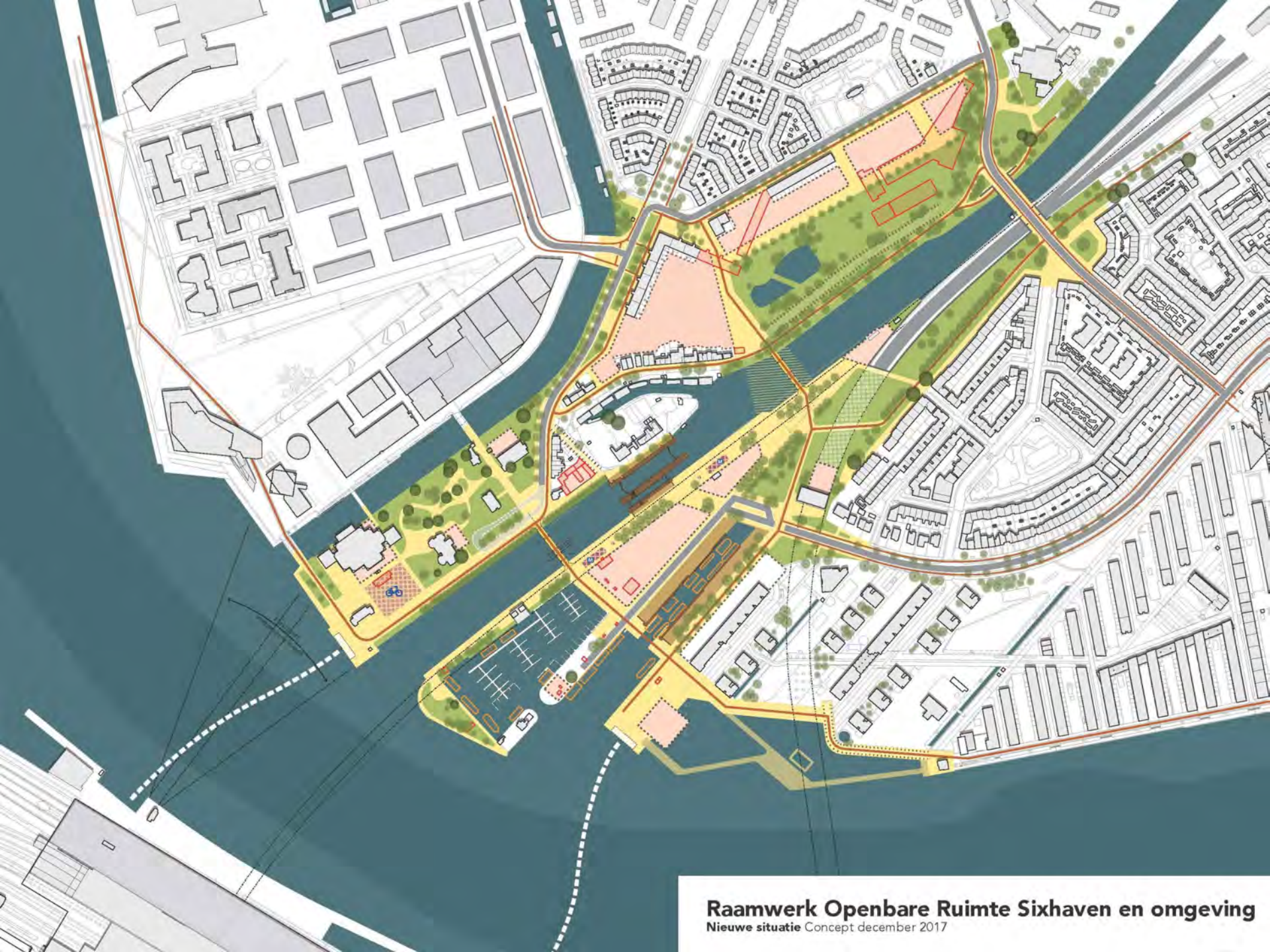
4

IJplein

Sixhaven

3





Raamwerk Openbare Ruimte Sixhaven en omgeving

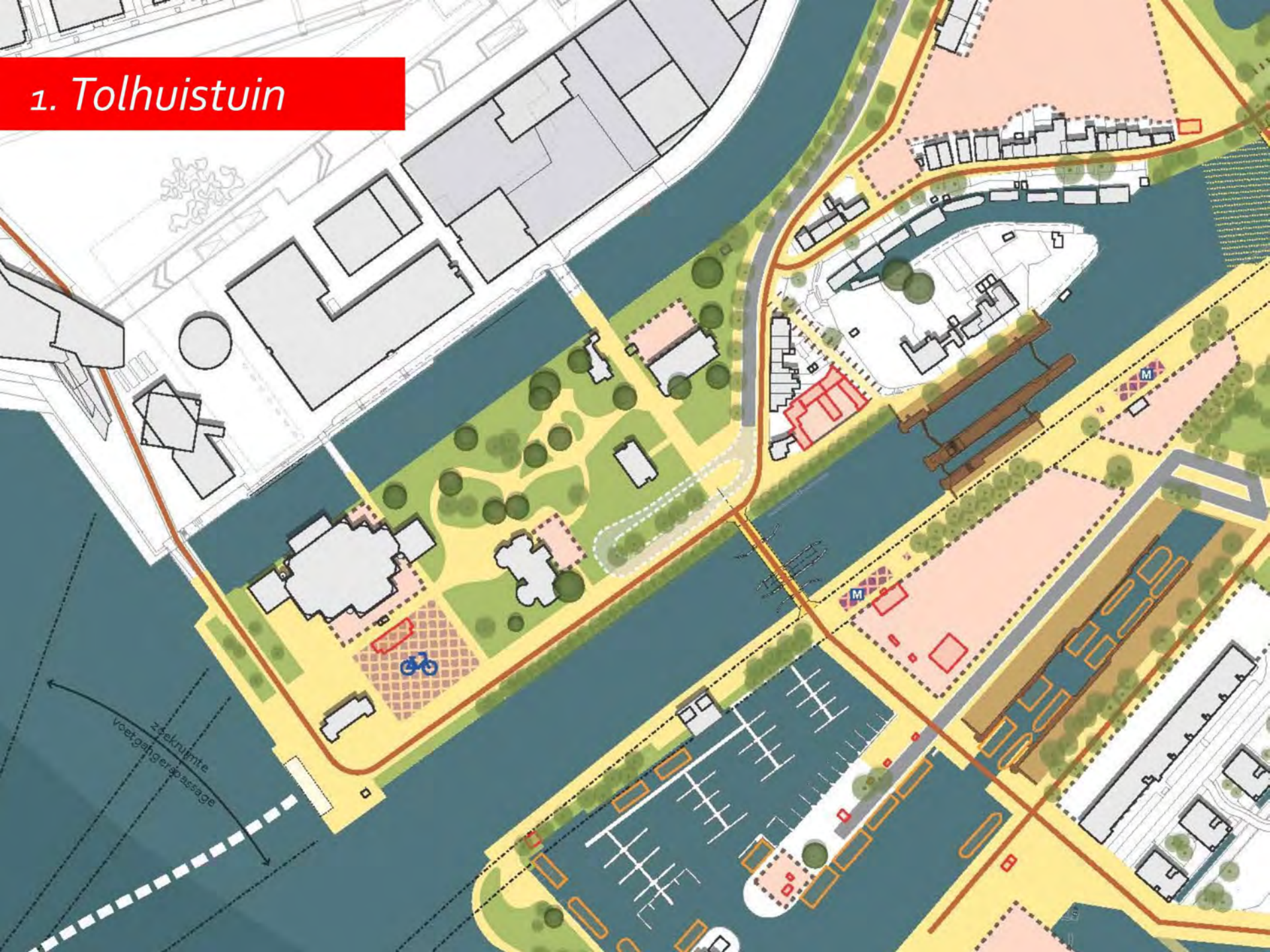
Nieuwe situatie Concept december 2017



Fase 1 Principenota Sixhaven

- Principebesluit B&W februari 2018
- Projecten 2018
 1. Tolhuistuin > Infrastructuur fase 3
 2. Laanwegkwartier > Gebiedsontwikkeling fase 2
 3. Sixhaven > Infrastructuur fase 2
 4. IJplein > Verkenning
Vernieuwingsplan

1. Tolhuistuin



1. Tolhuistuin 2.0



5.1, 2, e



5.1, 2, e



1. Tolhuistuin – Pontplein autovrij, fietsgarage, grotere tuin



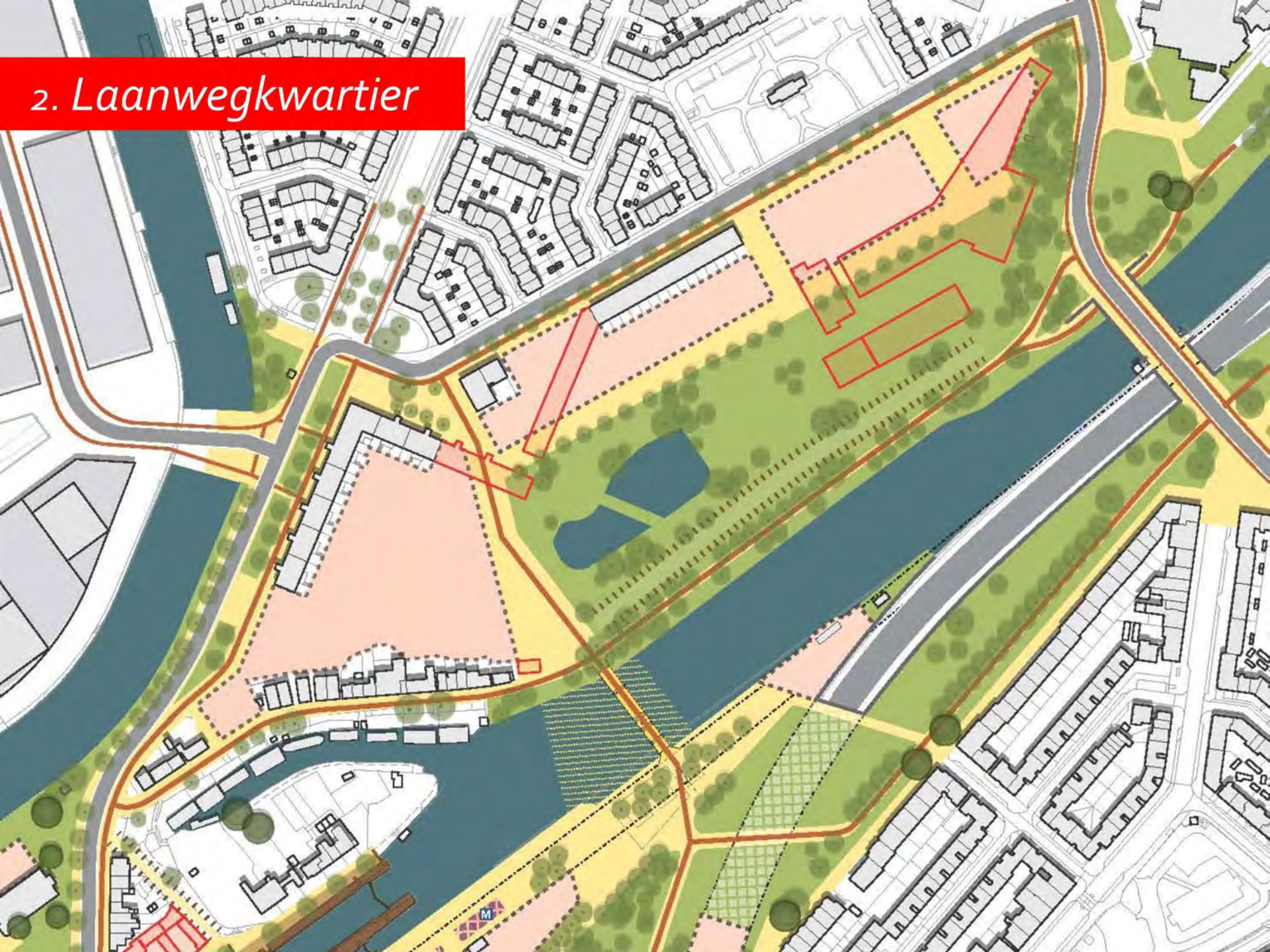
5.1, 2, e

5.1, 2, e

5.1, 2, e

5.1, 2, e

2. Laanwegkwartier



Laanweg 1950



5.1, 2, e

Laanweg nu



5.1, 2, e

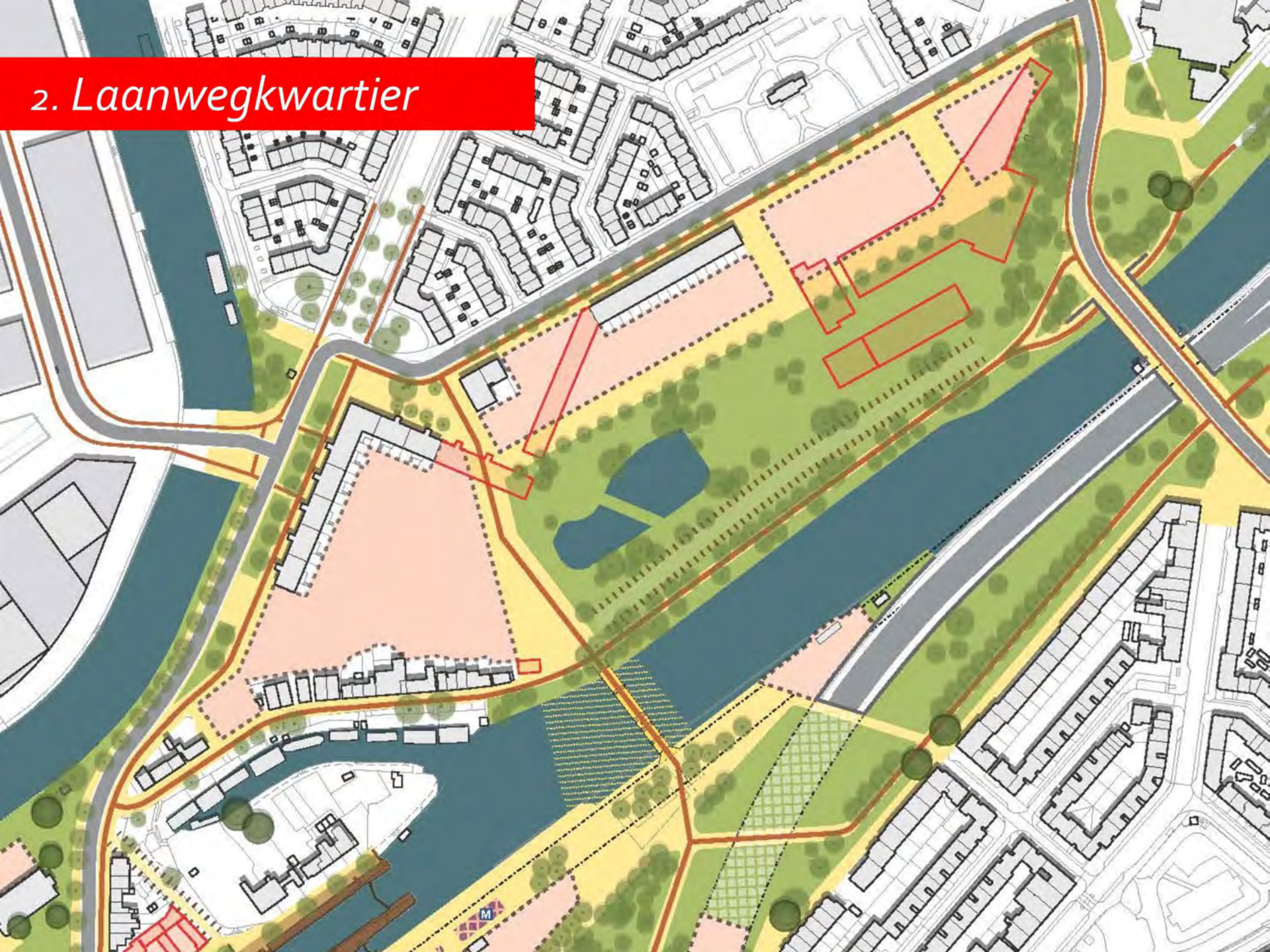
5.1, 2, e

5.1, 2, e

5.1, 2, e

Foto: Ruud Slagboom

2. Laanwegkwartier



2. Laanwegkwartier – zelfbouw aan Laanwegpark



5.1, 2, e

5.1, 2, e

5.1, 2, e

5.1, 2, e

5.1, 2, e

5.1, 2, e

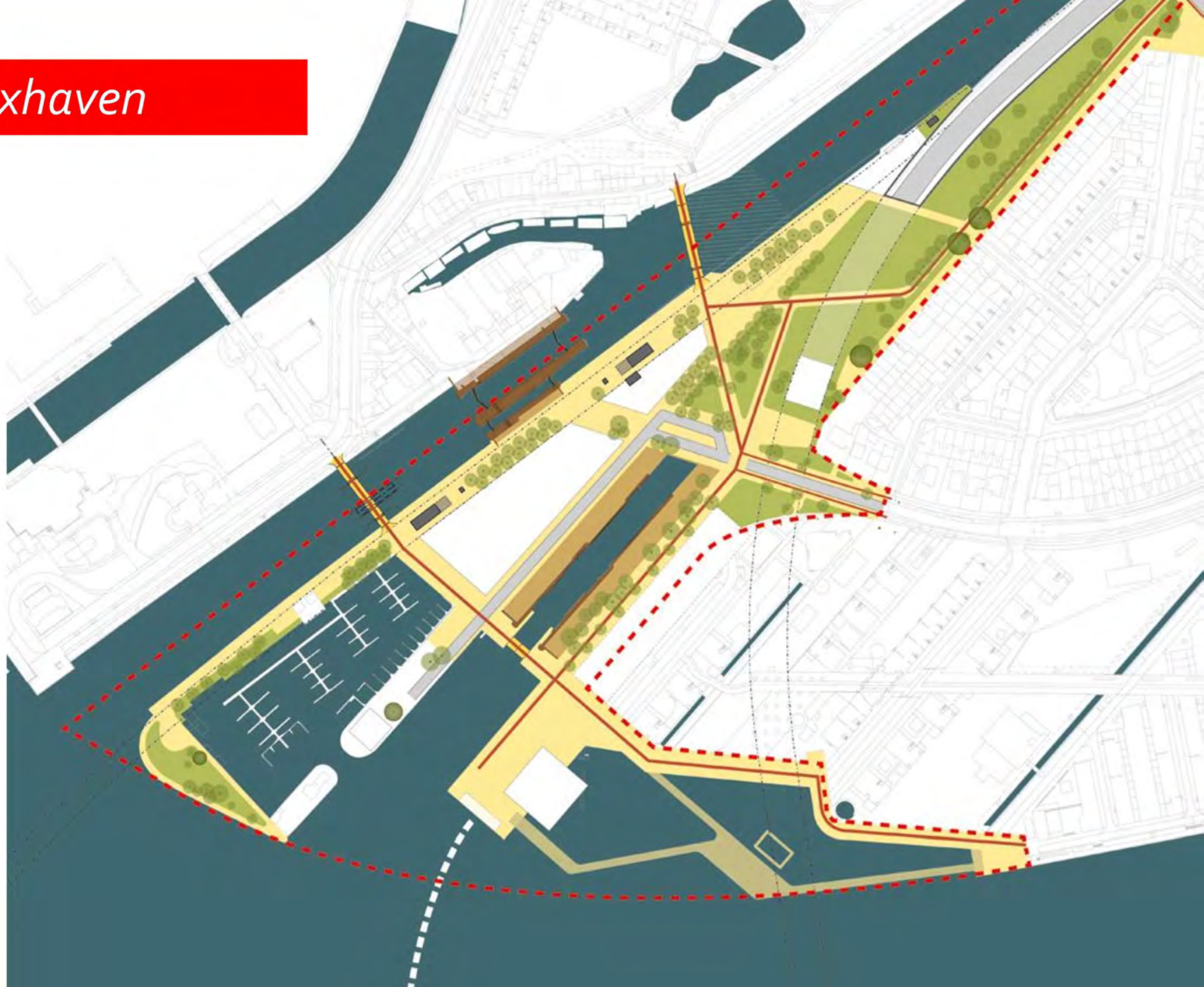
3. Sixhaven




Stapsgewijze ontwikkeling



3. Sixhaven



3. Sixhaven – sluisen publiek domein



5.1, 2, e

zeilende chartervaart



3. Sixhaven – programma compact of intensief



5.1, 2, e



5.1, 2, e

4. IJplein



4. Ijplein – vernieuwingsplan?



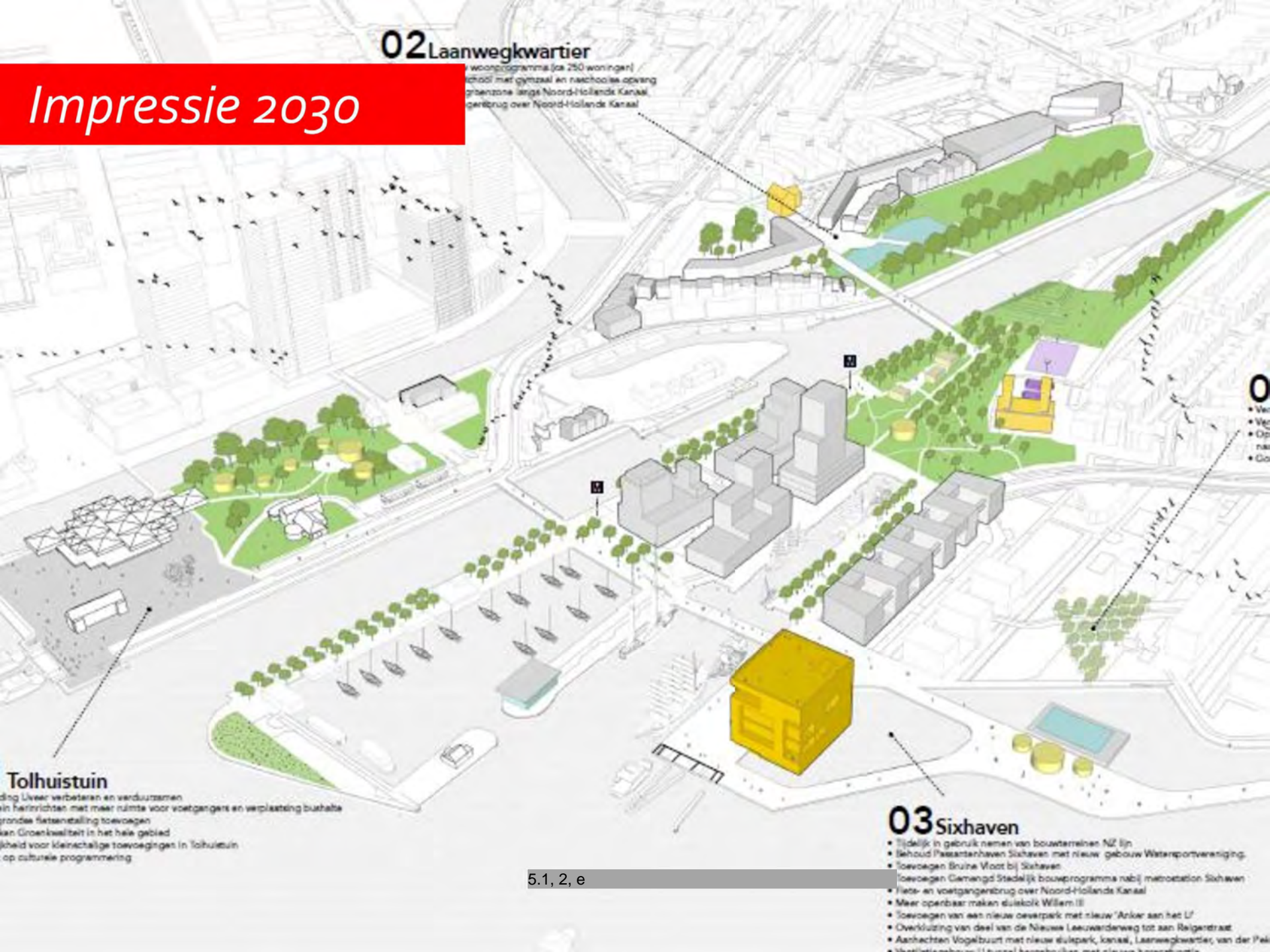
4. Ijplein – Anker in het IJ – waterstation NZH



Impressie 2030

02 Laanwegkwartier

woonprogramma (ca 250 woningen)
school met gymzaal en naschoolse opvang
groenzone langs Noord-Hollands Kanaal,
perbrug over Noord-Hollands Kanaal



Tolhuistuin

ding Liveer verbeteren en verduurzamen
in herinrichten met meer ruimte voor voetgangers en verplaatsing bushalte
gronde fietsenstalling toevoegen
kan Groenkwilheit in het hele gebied
rijheid voor kleinschalige toevoegingen in Tolhuistuin
op culturele programmering

03 Sixhaven

- Tijdelijk in gebruik nemen van bouwterreinen NZ lijn
- Behoud Passantenhaven Sixhaven met nieuw gebouw Watersportvereniging
- Toevoegen Bruine Vloot bij Sixhaven
- Toevoegen Gemeent Stedelijk bouwprogramma nabij metrostation Sixhaven
- Fiets- en voetgangerbrug over Noord-Hollands Kanaal
- Meer openbaar maken dijkolk Willem III
- Toevoegen van een nieuw oeverpark met nieuw 'Anker aan het U'
- Overkruizing van deel van de Nieuwe Leeuwardenweg tot aan Reijerstraat
- Aansluiten Vogelbuurt met nieuw dijkpark, kanaal, Laanwegkwartier, van der Peij
- Stedelijke herinrichting van de oever van de Noord-Hollands Kanaal

4. IJplein - Oeverpark



5.1, 2, e

