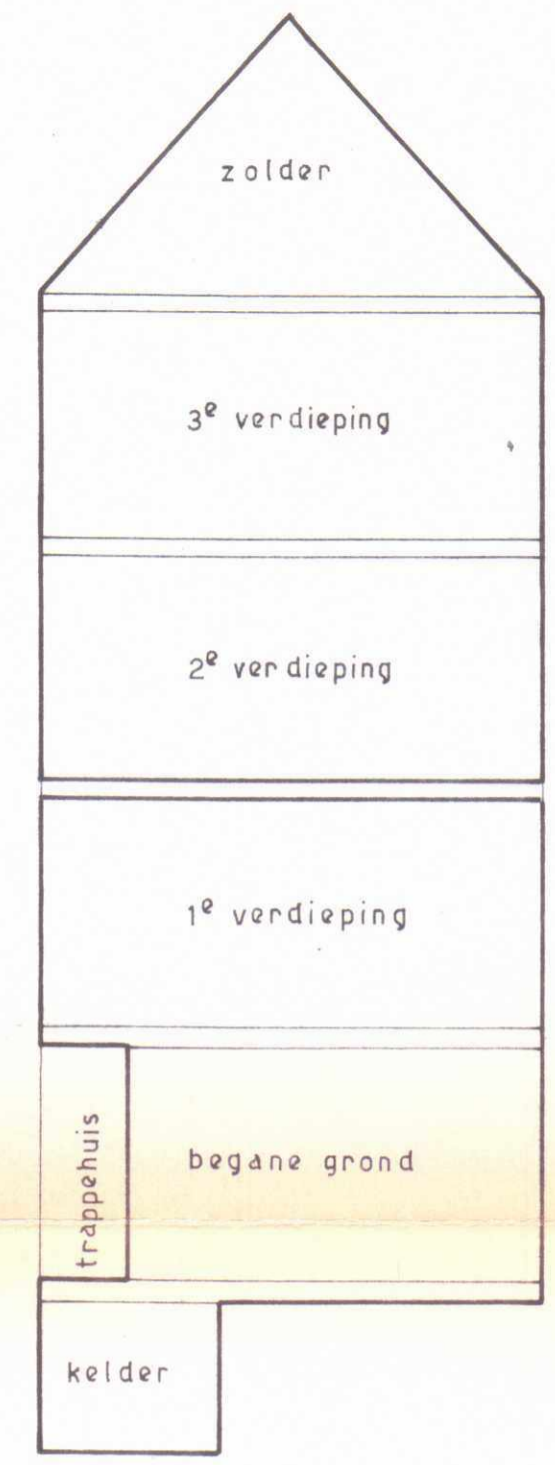


SITUATIE 1:1000 DEN TEXTSTRAAT 35



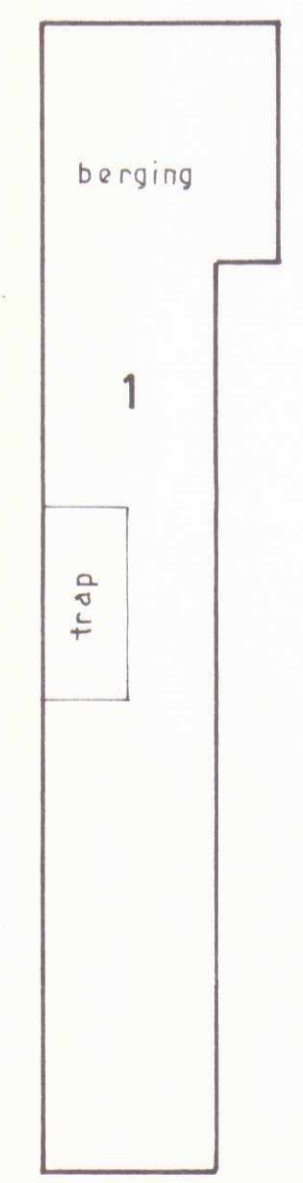
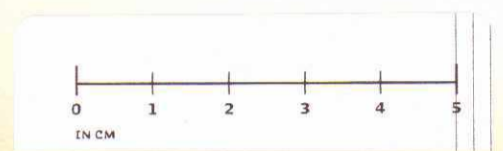
DOORSNEDE 1:100

VOorgenomen splitsing in appartementen van het kadastrale perceel GEMEENTE AMSTERDAM SECTIE I, No. 7066.

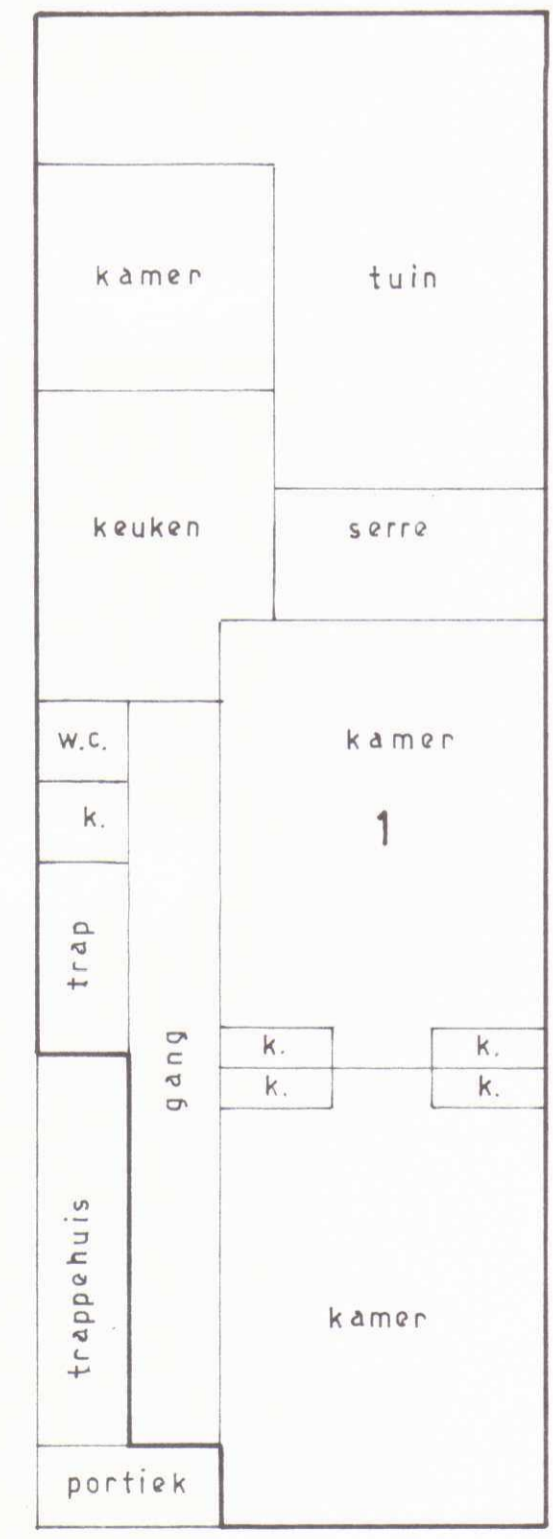
D.D. 2 April 1969 DE NOTARIS,

[Handwritten Signature]
J. J. M. de VRIES
 NOTARIS
 Honthorststraat 8
 AMSTERDAM-Z.

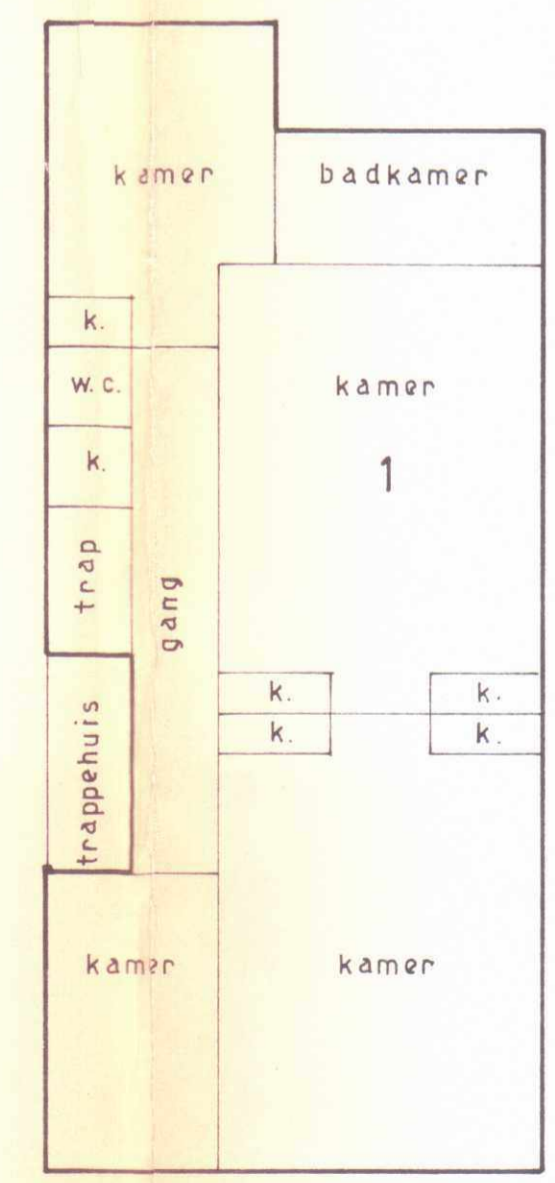
Ondergetekende, bewaarder van de hypotheek, het kadaster en de schepbewijzen te Amsterdam verklaart, dat voor het in de splitsing te betrekken perceel gemeente Amsterdam sectie J nummer 7066 de complexaanduiding is: 9676 A Amsterdam, 18 april 1969
 De bewaarder voornoemd,
[Handwritten Signature]



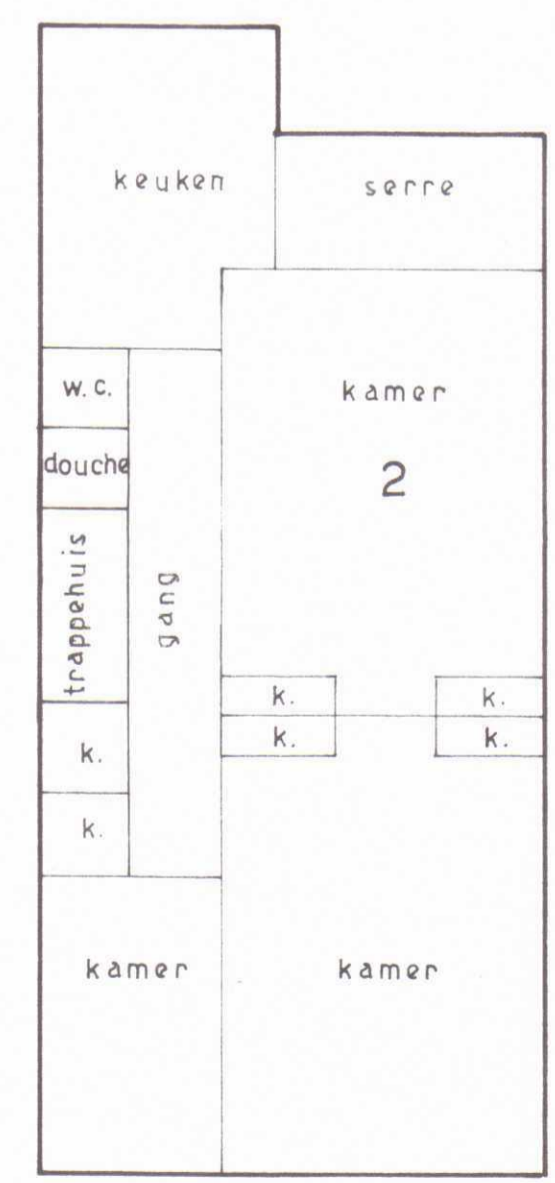
KELDER 1:100



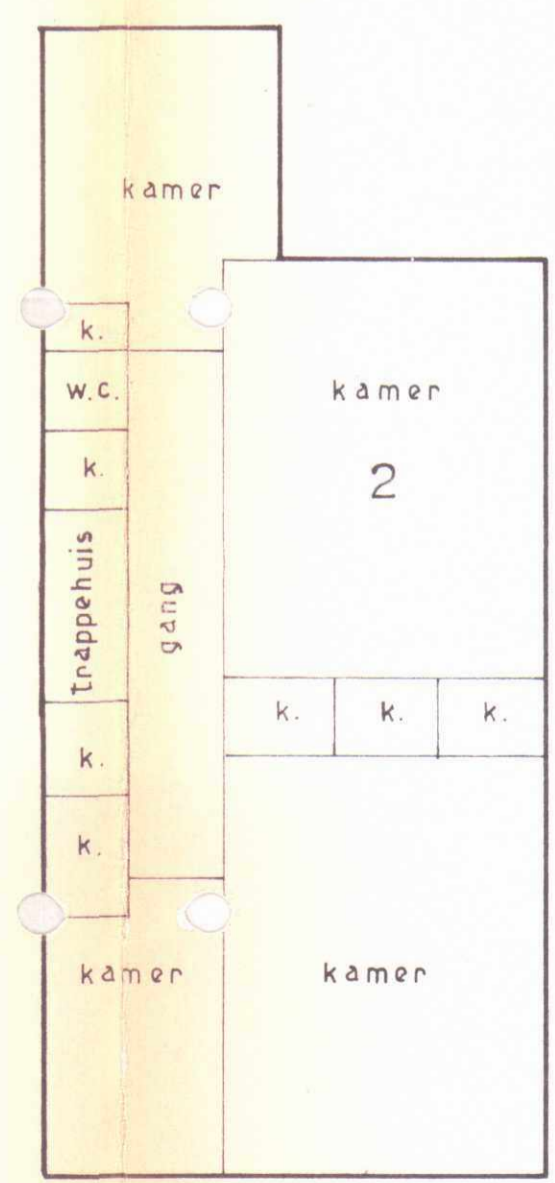
BEGANE GROND 1:100



1e VERDIEPING 1:100



2e VERDIEPING 1:100



3e VERDIEPING 1:100



ZOLDER 1:100