



Principenota Sixhaven

www.amsterdam.nl/projecten
9 januari 2018

An architectural site plan of a waterfront development. The plan shows a river or canal on the left and right sides, with various building footprints, parking lots, and green spaces. A red banner at the top contains the text 'Agenda Projecten 2018-2020'. Below it, three more red banners contain dates and event names: '9 januari 2018 informatieavond', '31 januari 5.1, 2, e -advies Noord', and 'B&W - besluit februari 2018'. The plan uses various colors to highlight different areas: red for building footprints, yellow for parking and some green spaces, and green for other green areas. A blue area represents the water body.

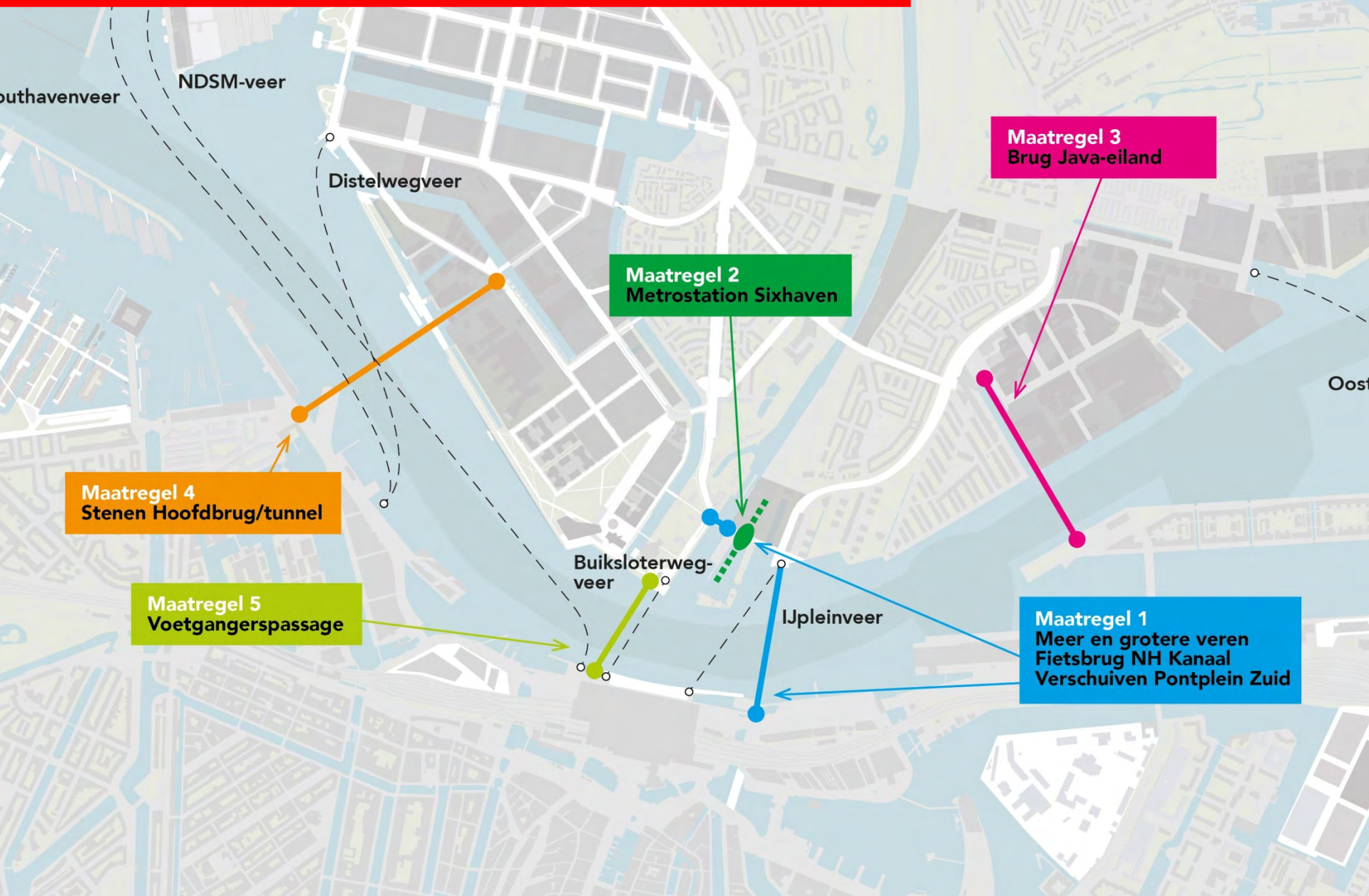
Agenda Projecten 2018-2020

9 januari 2018 informatieavond

31 januari 5.1, 2, e -advies Noord

B&W - besluit februari 2018

Voorkeursbesluit Sprong over het IJ



Maatregel 3
Brug Java-eiland

Maatregel 2
Metrostation Sixhaven

Maatregel 4
Stenen Hoofdbrug/tunnel

Maatregel 5
Voetgangerspassage

Maatregel 1
Meer en grotere veren
Fietsbrug NH Kanaal
Verschuiven Pontplein Zuid



Gebiedsontwikkeling in Amsterdam

- Structuurvisie 2040 + Koers 2025
- Gebiedsuitwerking Koers 2025 Stad om het IJ
- **Fase 1 Principenota + Principebesluit B&W**
- Fase 2 Projectnota + Projectbesluit
- Fase 3 Stedebouwkundig Plan + Investeringsbesluit + Bestemmingsplan
- Fase 4 Uitvoering



Fase 1 Principenota

- Principebesluit: projecten, aanpak, organisatie, planning

Bijlage: Gebiedsuitwerking Koers 2025 - Stad om het IJ

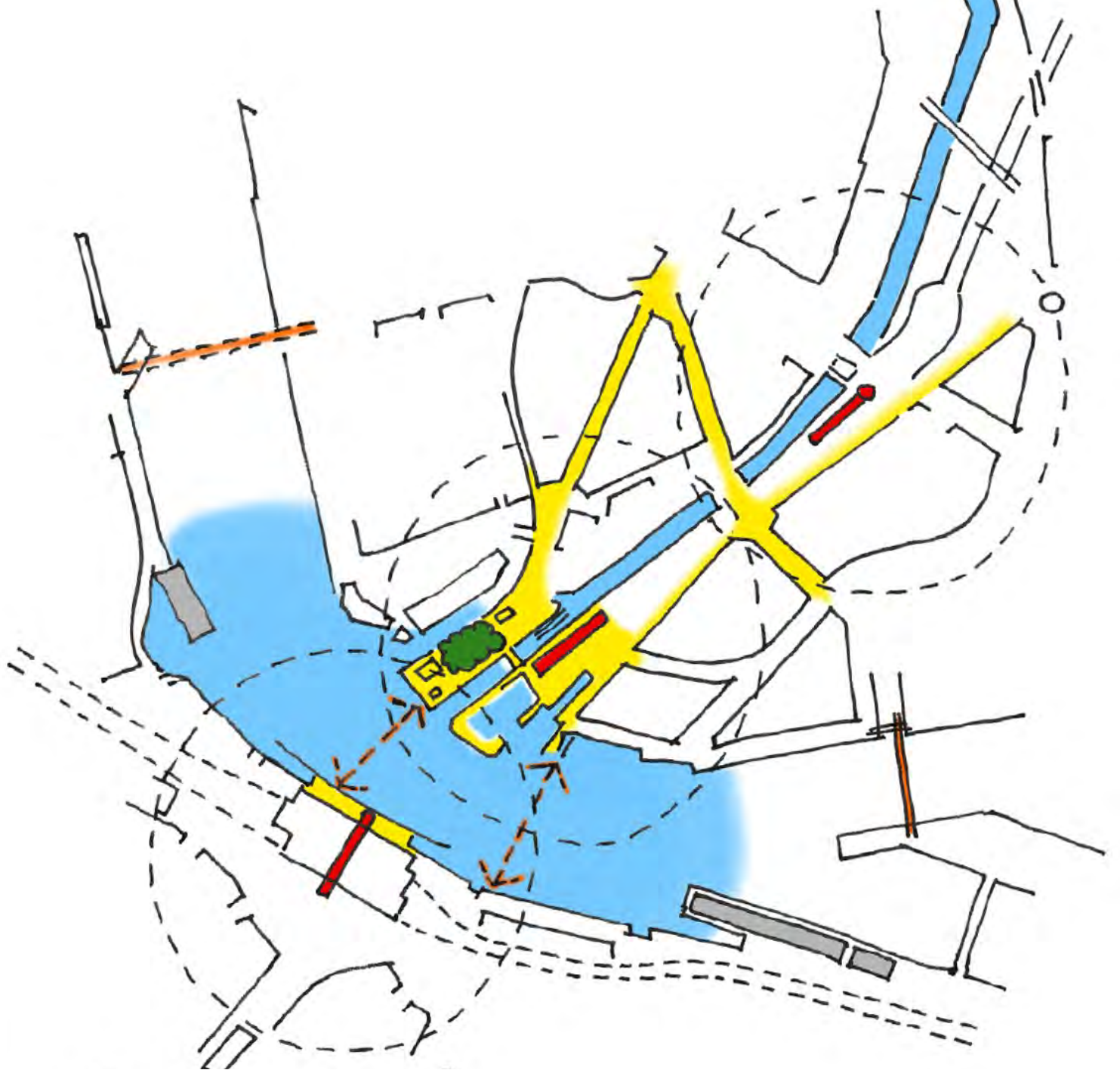
- Inventarisatie beleid en juridische situatie
- Cultuur-historische/landschappelijke waarden
- Verkenning mogelijkheden: studieopdracht
- Modellen/scenario's
- Aanbevelingen voor projecten







XXX





Ontwikkelopgave

Optimaal benutten van betere bereikbaarheid door investeringen in veren, bruggen en Noord-Zuidlijn voor:

- uitbouwen grootstedelijk cluster op de noordelijke IJ-oever
- aanhelen, toegankelijk maken, verbinden met aandacht voor cultuurhistorie en landschap
- integreren Oud- en Nieuw-Noord



Laanwegkwartier

2

1

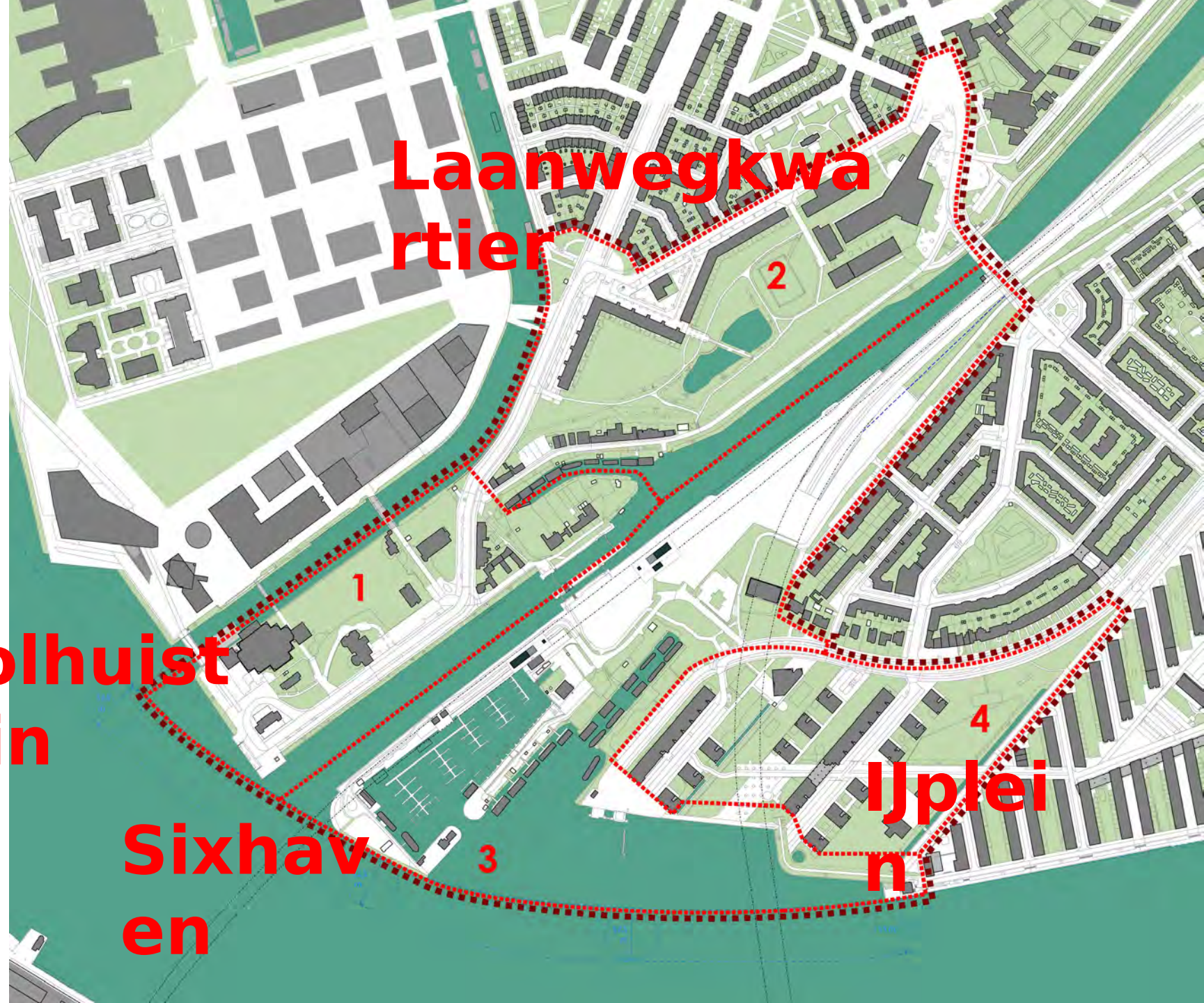
Tolhuistuin

4

Ijplein

Sixhaven

3

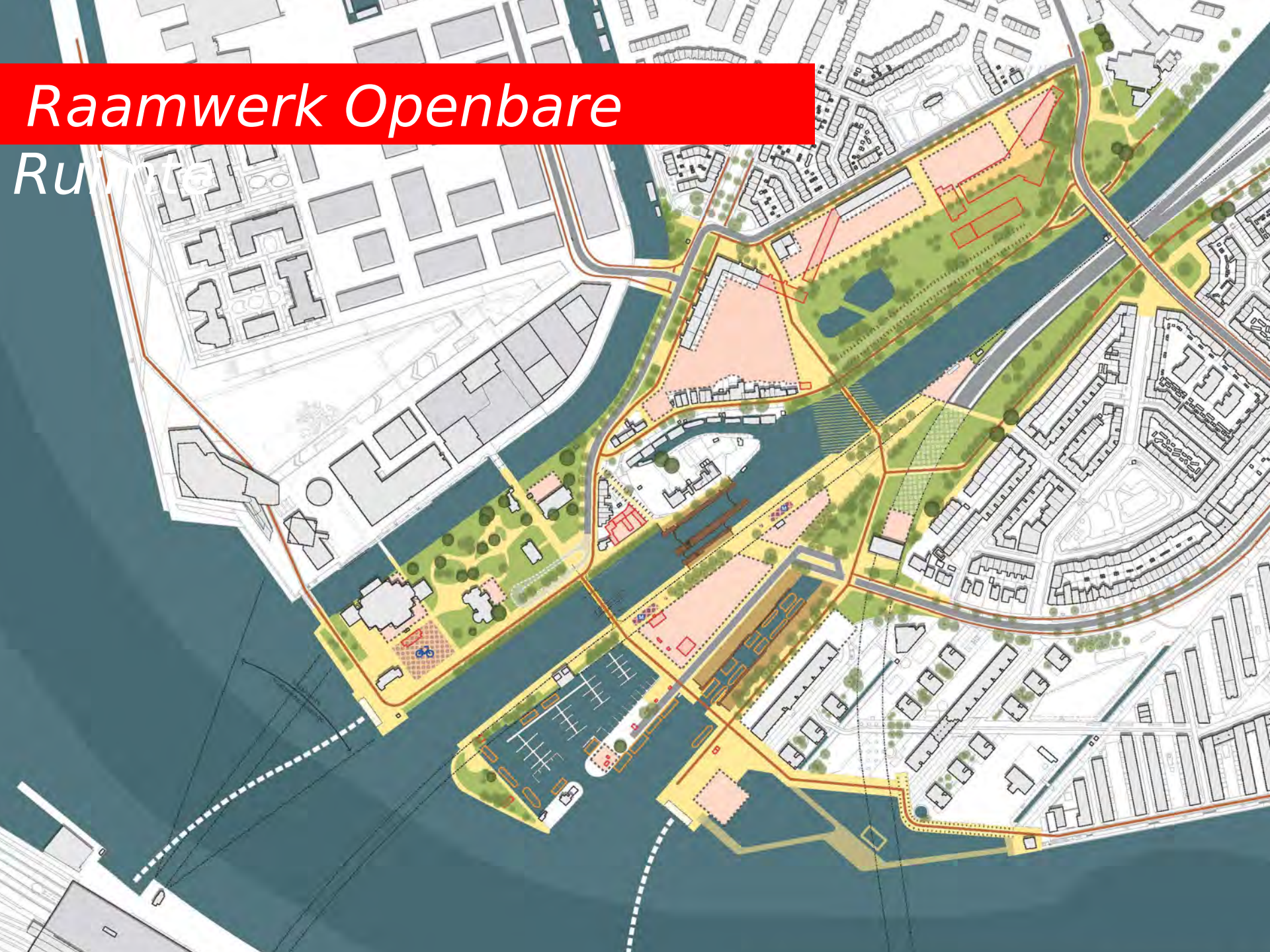




Fase 1 Principenota Sixhaven

- Start van projecten!
- Principebesluit B&W februari 2018
- Projecten
 1. Tolhuistuin > Infrastructuur
 2. Laanwegkwartier > Gebiedsontwikkeling
 3. Sixhaven > Infrastructuur
 4. IJplein > Verkenning
Vernieuwingsplan

Raamwerk Openbare Ruimte



2030 ??

02 Laanwegkwartier

woonprogramma (ca. 250 woningen)
school met gymzaal en naschoolse opvang
groenzone langs Noord-Hollands Kanaal
gebrugg over Noord-Hollands Kanaal

Tolhuistuin

ding Lieveer verbeteren en verduurzamen
in haanrichten met meer ruimte voor voetgangers en verplaatsing bushalte
gronde fietsenstalling toevoegen
aan Groenwaliteit in het hele gebied
kheid voor kleinschalige toevoegingen in Tolhuistuin
op culturele programmering

03 Sixhaven

- Tijdelijk in gebruik nemen van bouwterreinen NZ lijn
- Behoud Passantenhaven Sixhaven met nieuw gebouw Watersportvereniging
- Toevoegen Bruine Vloot bij Sixhaven
- Toevoegen Gemengd Stedelijk bouwprogramma nabij metrostation Sixhaven
- Fiets- en voetgangersbrug over Noord-Hollands Kanaal
- Meer openbaar maken sluisdok Willem III
- Toevoegen van een nieuw overpark met nieuw 'Anker aan het U'
- Overkruiging van deel van de Nieuwe Leeuwardenweg tot aan Reigerstraat
- Aansluiten Vogelbuurt met nieuw sluispark, kanaal, Laanwegkwartier, van der Pek
- Marktplein Sixhaven (L) tunnel boezemsluis, met nieuw boezemplan



Fase 1 Principenota Sixhaven

- 9 januari – Informatieavond
Tafels: veren, brug NHK, metro,
gebiedsontwikkeling, tijdelijk
gebruik
- 31 januari – Advies in
Bestuurscommissie Noord,
mogelijkheid tot inspraak
- 20 februari Principebesluit B&W