

Schoonmaken/veegwagens

Na de laatste loper worden veegwagens ingezet om de gebruikte weggedeelten schoon op te leveren. Ten tijde van de werkzaamheden van de veegwagens blijven de betreffende weggedeelten afgesloten voor verkeer tot einde werkzaamheden. Na het schoon opleveren van iedere te veegen locatie vindt contact plaats met de UCK waarop Traffic Support de weggedeelten vrij zal geven.

Uitvoerder; n.n.b.

Contactpersoon Le Champion: [REDACTED]

Veegwagen 1 en 3

- 5 km punt Hobbemakade rechtsaf Stadionweg
Tijdstip; 10.55 uur
- 10 km punt Churchillaan
Tijdstip; 11.05 uur

Hierna van parcours en via Rooseveltlaan en Europaboulevard naar:

- 15 km punt ter hoogte Molen De Borch
Tijdstip; 11.50 uur
- 20 km punt ter hoogte Molen langs de Amstel
Tijdstip; 12.22 uur
- 26 km punt Johan Muyskenweg (ter hoogte Mercure Hotel)
Tijdstip; 13.16 uur indien mogelijk tussen hele en halve marathon

Veegwagen 1 + 2 + 3

Om 13:00 zal de tweede en derde veegmachine aanwezig zijn

- 26 km punt Johan Muyskenweg (ter hoogte Mercure Hotel)
Tijdstip; 13.16 uur indien mogelijk tussen hele en halve marathon
- 26 km punt Johan Muyskenweg (ter hoogte Mercure Hotel)
Tijdstip; 14.35 uur (in 2012 daadwerkelijk 15.00 uur)
- 30 km punt Rozenburglaan
Tijdstip; 15.15 uur (in 2012 daadwerkelijk 16.15 uur)
- 32 km punt Gallileiplantsoen
Tijdstip; 15.30 uur (in 2012 daadwerkelijk 17.15 uur)
- 35 km punt Zeeburgerdijk
Tijdstip; 15.55 uur (in 2012 daadwerkelijk 17.30 uur)
- 38 km punt Stadhouderskade/Rijksmuseum
Tijdstip; 16.20 uur (einde begeleiding van Traffic Support)
- 41 km punt Vondelpark t.h.v. uitgang Amstelveenseweg
Tijdstip; 16.50 uur (is niet op openbare weg)

Wanneer volgende aanvangstijd van een veeglocatie start gaan één of twee van de veegwagens vast door naar de volgende locatie.

De veegwagens zijn te volgen via een GPS tracker. **Dit GPS volgsysteem van XGuard is speciaal aangeschaft door Le Champion** om onder andere de veegwagens op afstand te kunnen volgen. Communicatie vindt plaats op portofoon netwerk van de organisatie. [REDACTED] geeft bij het schoon opleveren van een locatie een bericht via de portofoon waarop de parcoursleider en UCK meeluisteren.

Veegwagen moet altijd achter de laatste loper blijven!

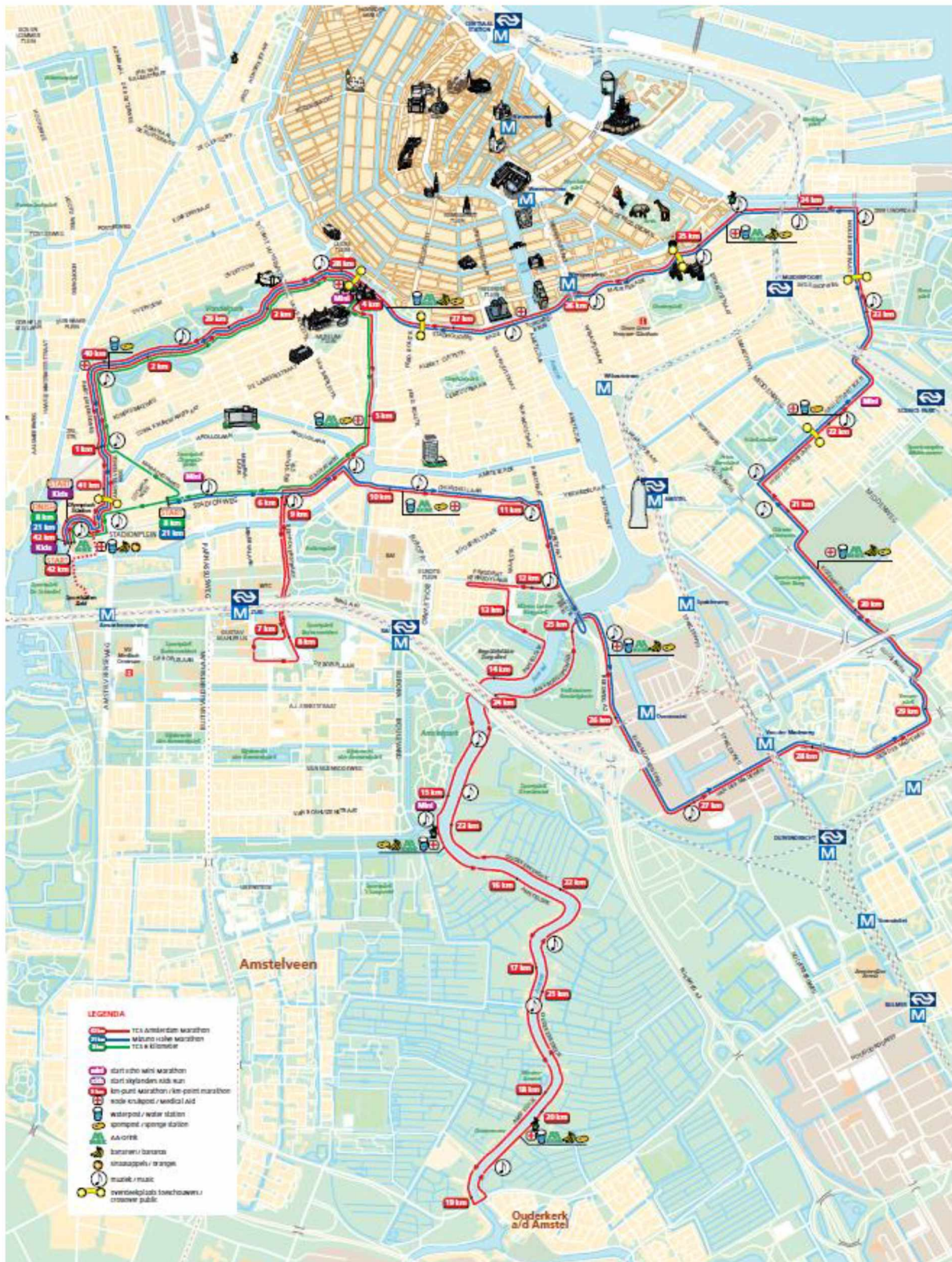
Het afvalstation op de Rozenburglaan is dit jaar gesloten omdat hier geen gebruik van werd gemaakt.

Contactpersonen verzorgingsposten

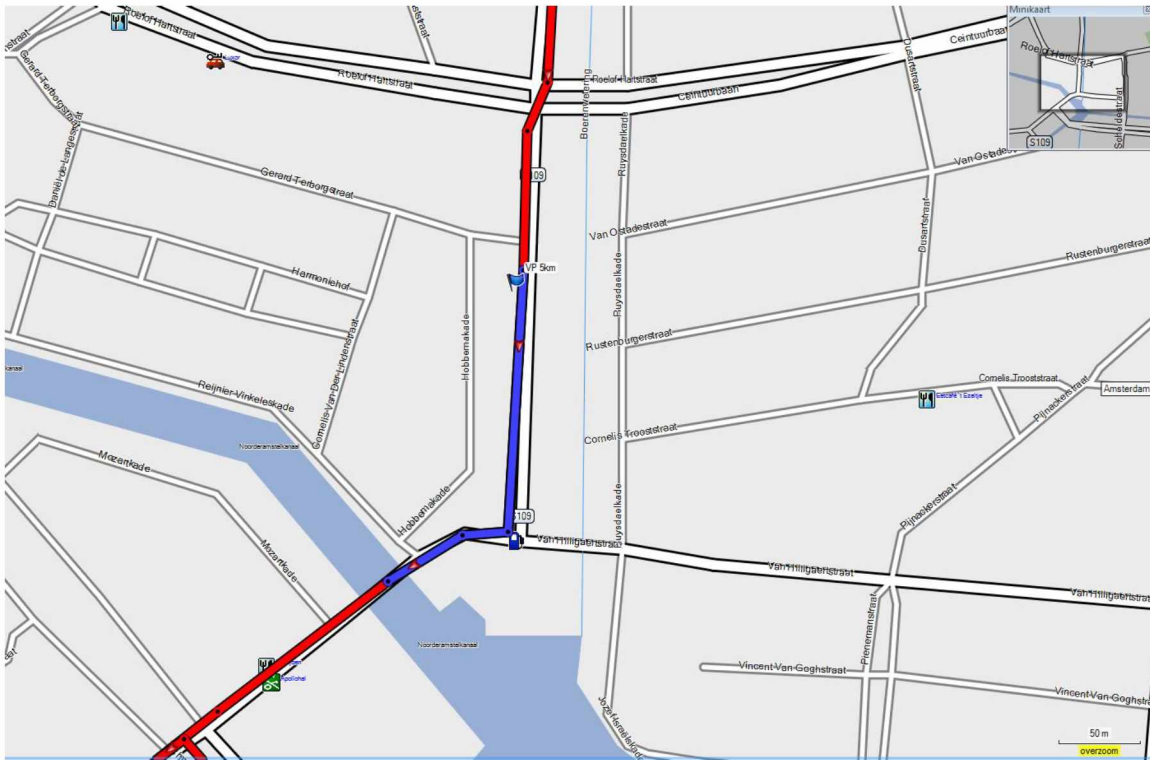
Post:	Leider:	Telefoonnummer:
Overall		
5 km		
10 km		
16 km		
20 km		
26 km		
30 km		
32 km		
35 km		
38 km		
41 km		
Finish		

Veeglocaties TCS Amsterdam Marathon

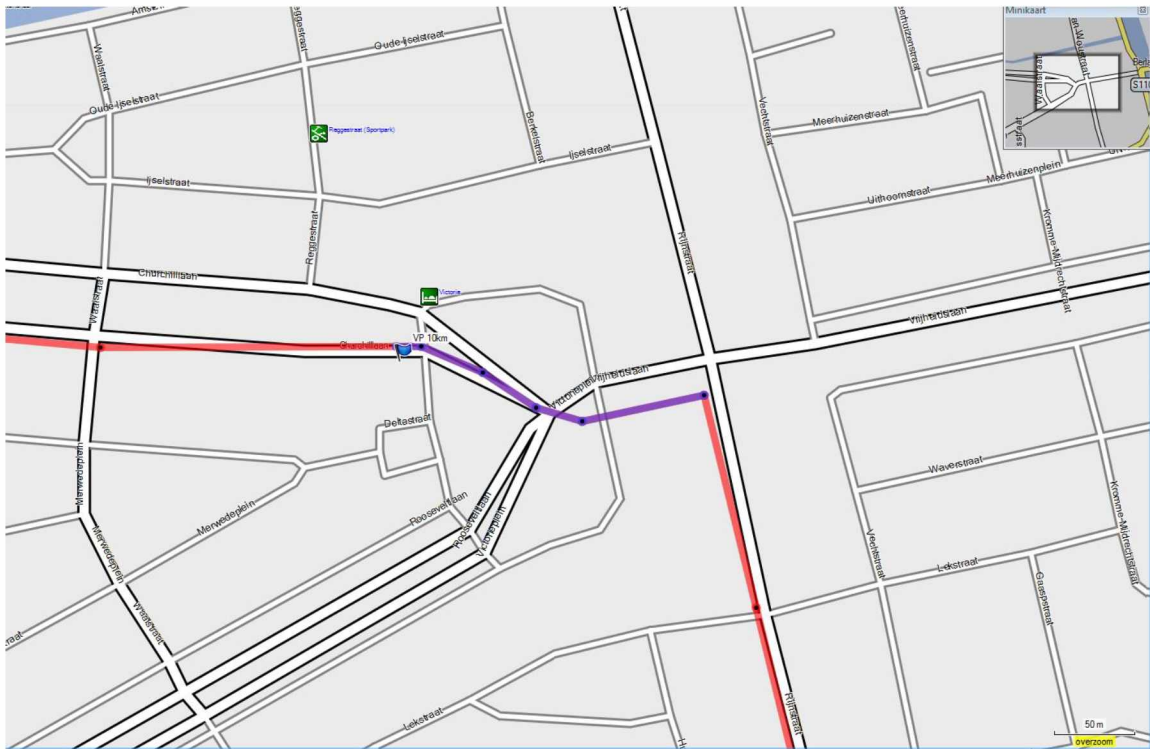
Bij afbeelding verzorgingsposten



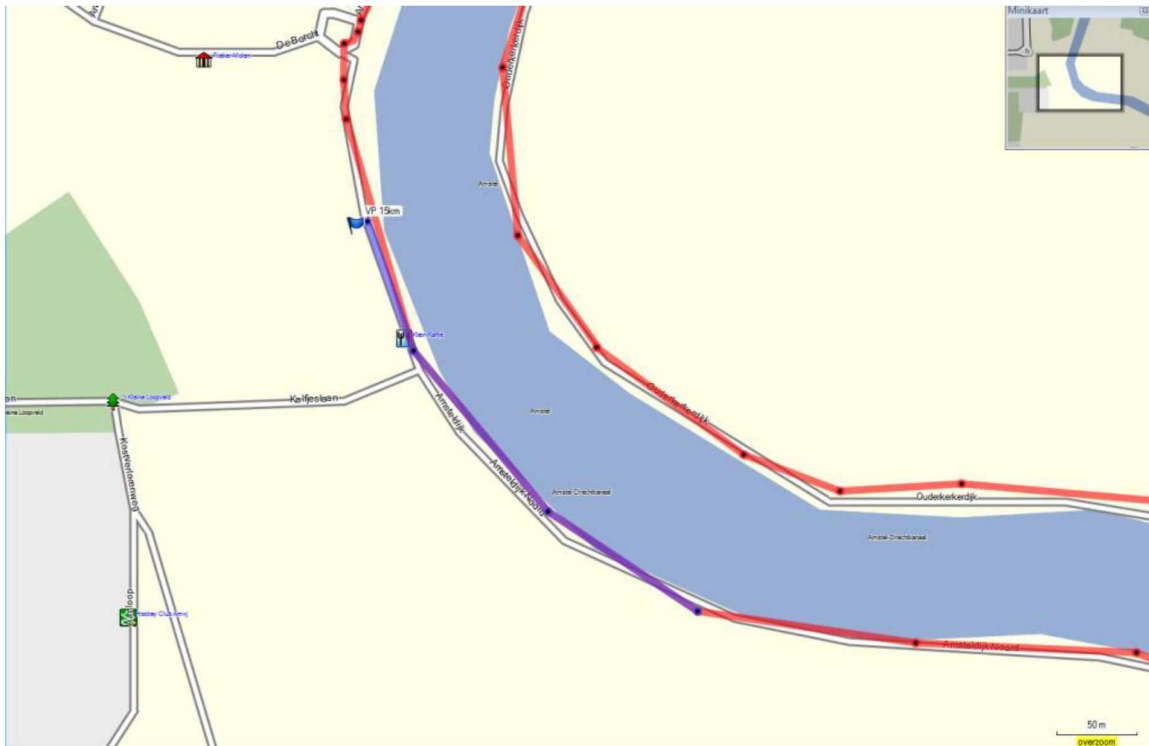
Vegen 5km Hobbemakade



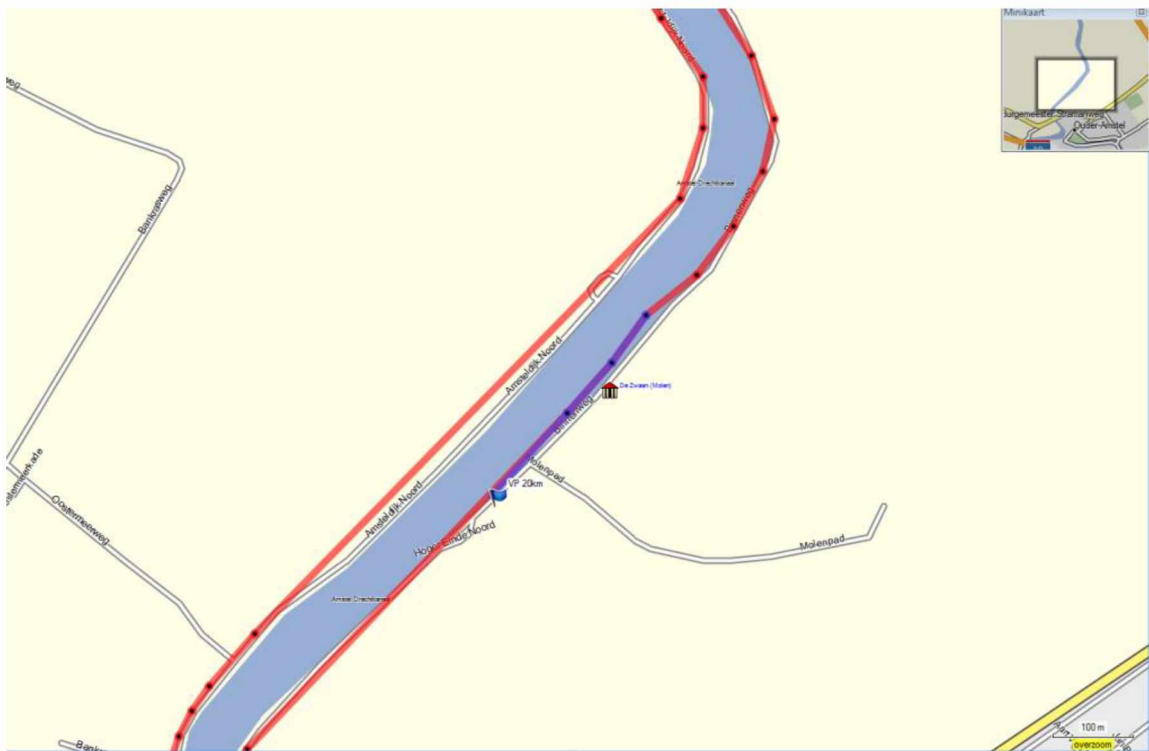
Vegen 10km Churchillaan



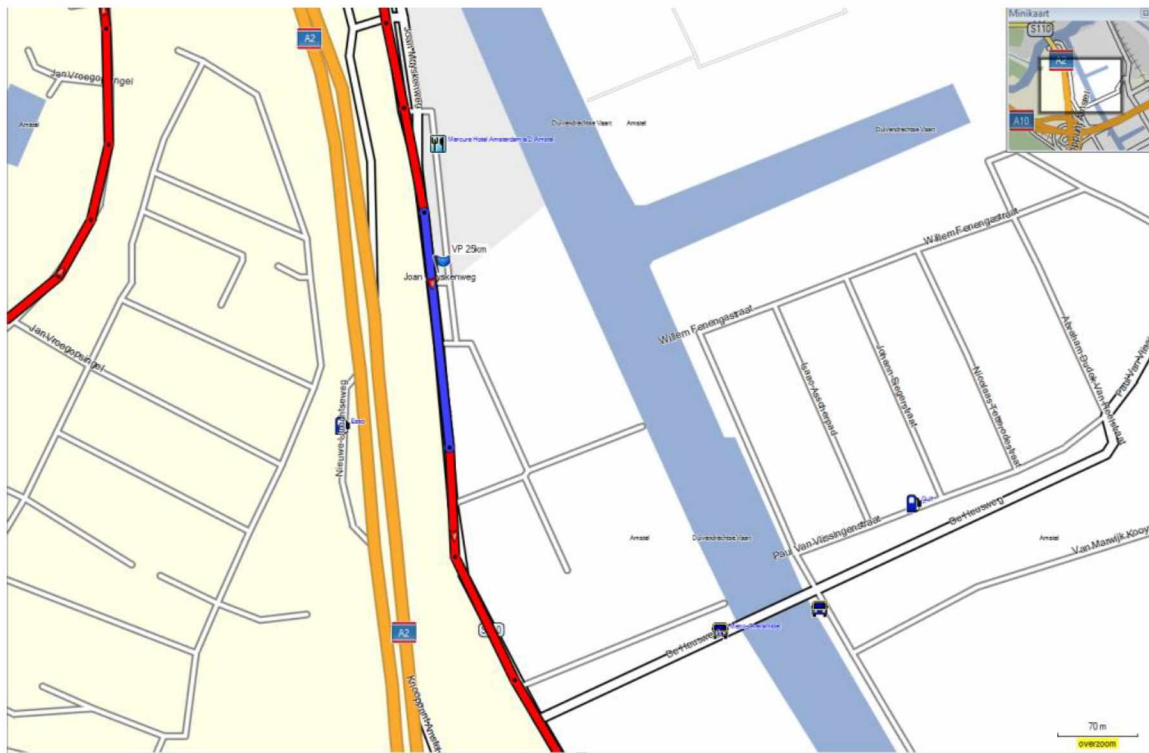
Vegen 15km Amstelkade



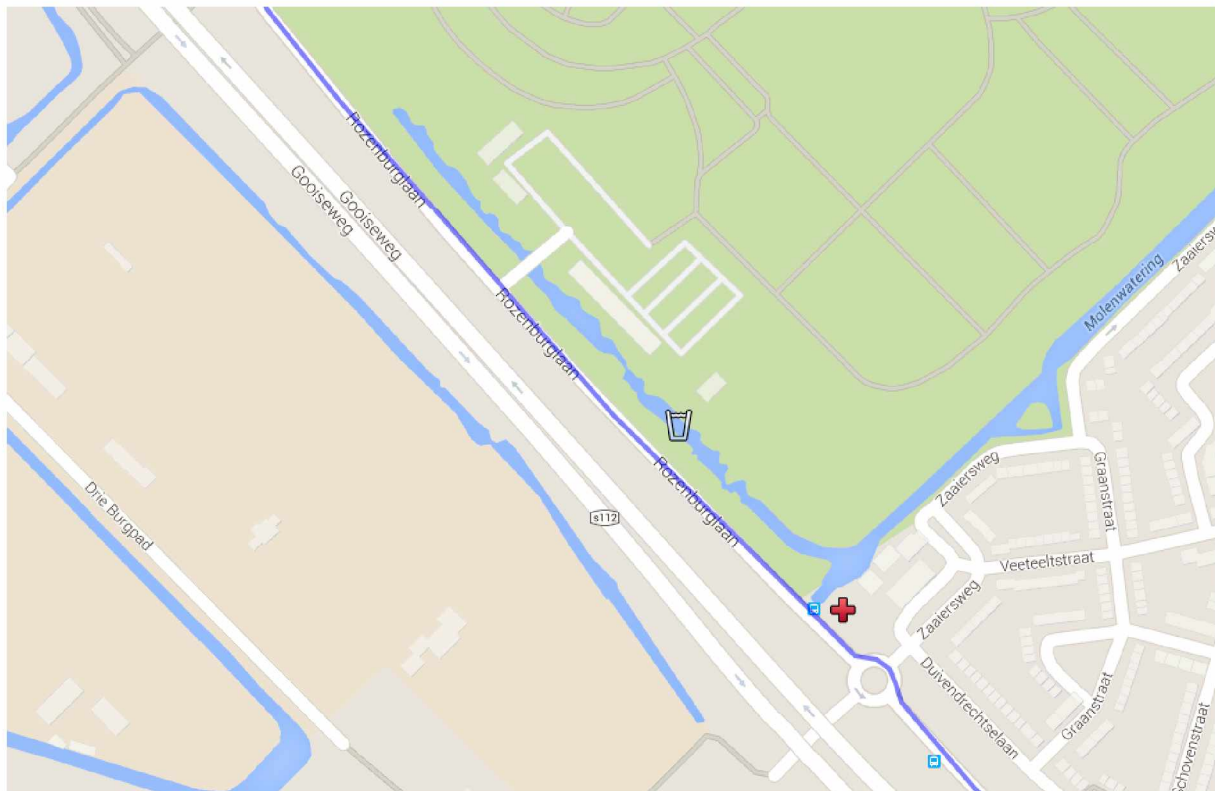
Vegen 20km Hoger Einde Noord



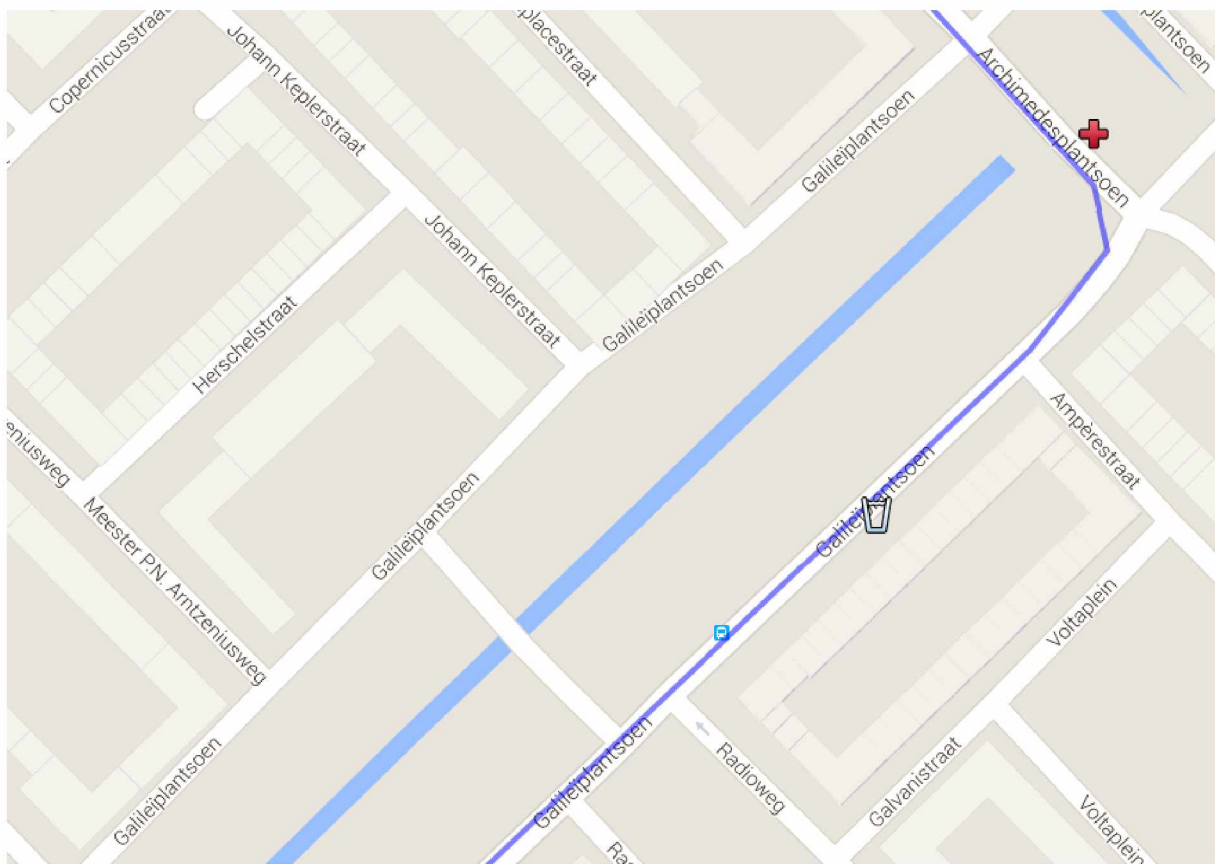
Vegen 25km Muyskenweg



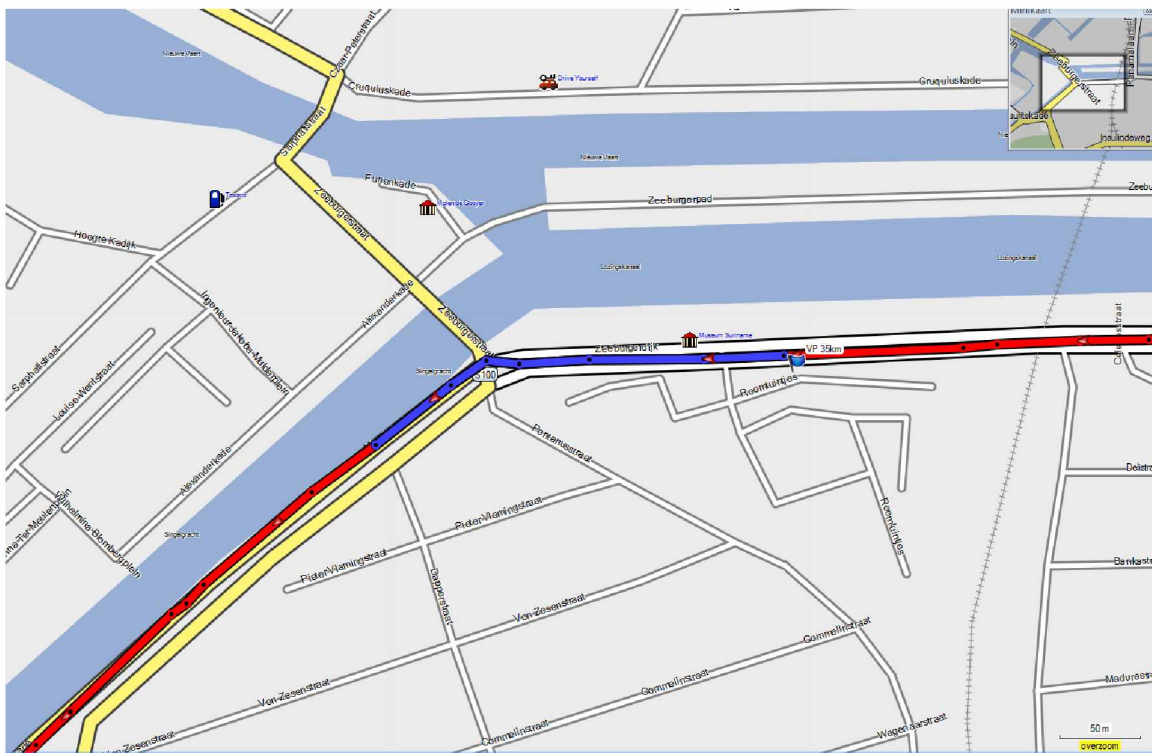
Vegen 30km Rozenburglaan



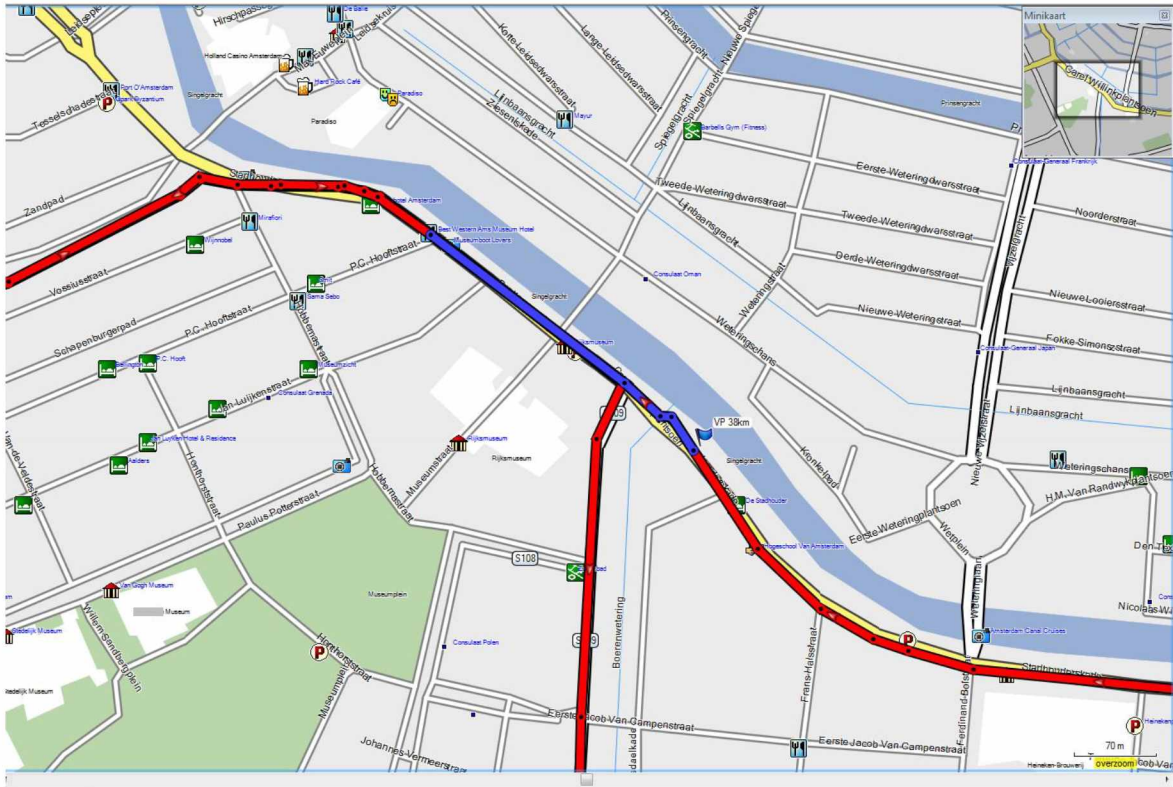
Vegen 32km Gallileiplantsoen



Vegen 35km Zeeburgerdijk



Vegen 38km Stadhouderskade



Vegen 40km Vondelpark

