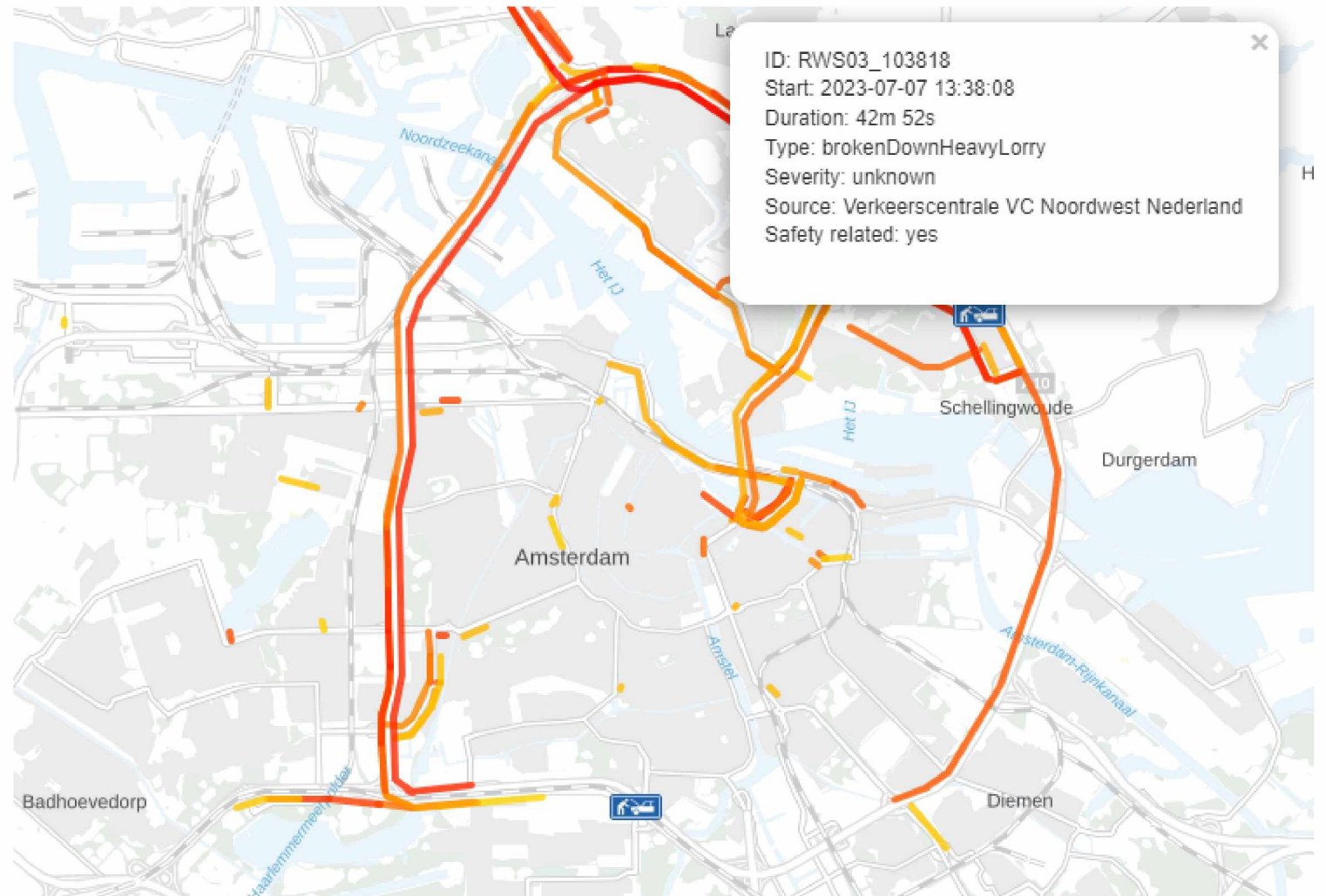


# Impact afsluiting A10 noord door ongeval met vrachtwagen

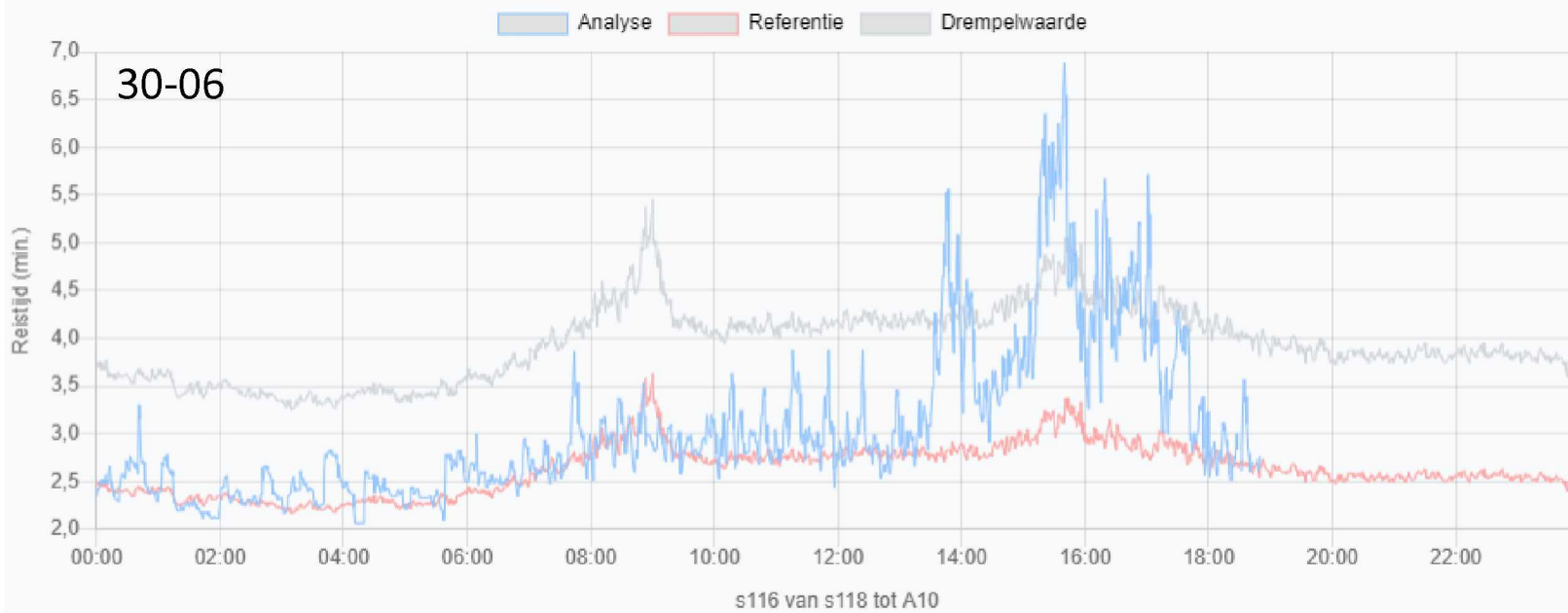
Op vrijdag 7 juli rond 13:30 vond een ongeval met een vrachtwagen plaats waardoor de A10 noord tijdelijk werd afgesloten. In dit overzicht de reistijden op een aantal trajecten in Amsterdam die als gevolg hiervan ernstige hinder ondervonden.

De reistijden op diverse trajecten liepen vanaf 13:30 snel op, en werden veel hoger dan normaal. Op de s116 werd de reistijd zelfs bijna 3 keer zo lang als een week eerder op dezelfde tijd.

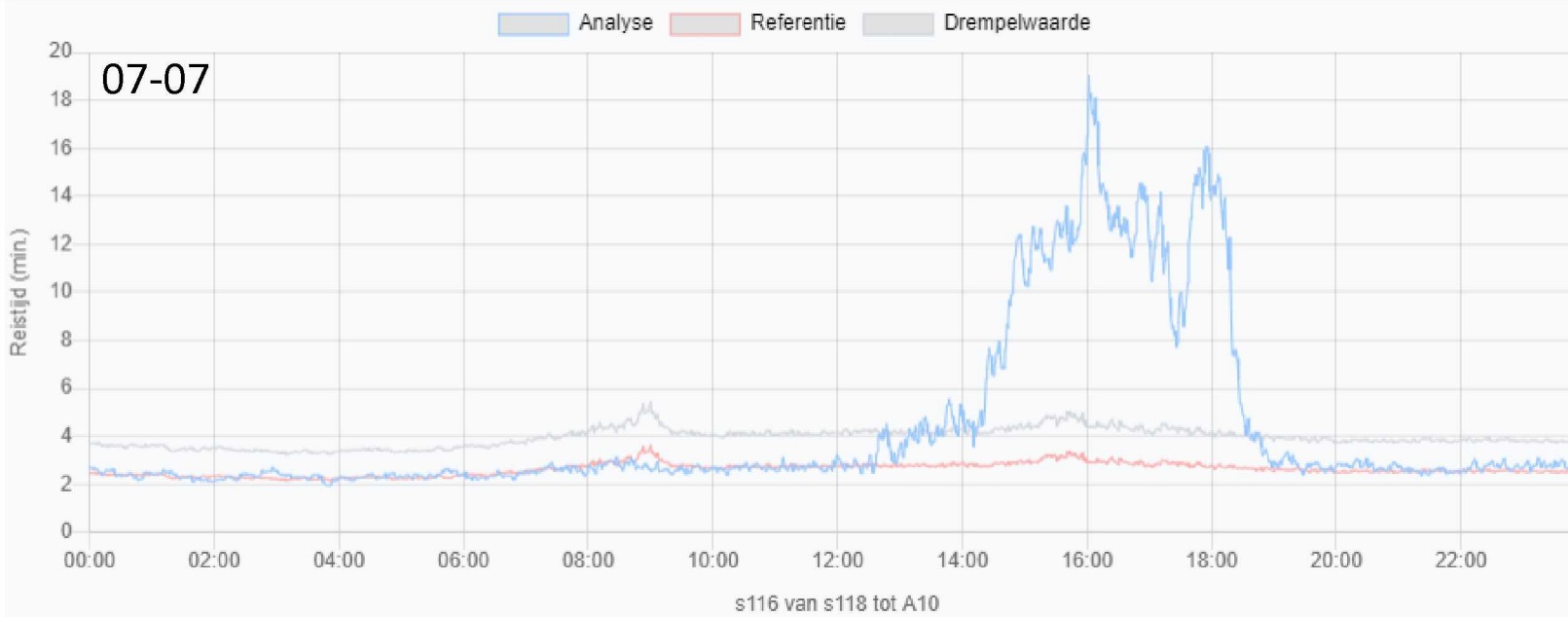
Na het ongeluk met de vrachtwagen vonden in- en rond Amsterdam nog diverse andere ongevallen plaats. En de drukte hield aan tijdens de avondspits. Pas om 19:00 waren de reistijden in- en rond Amsterdam weer teruggekeerd naar normale waarden.



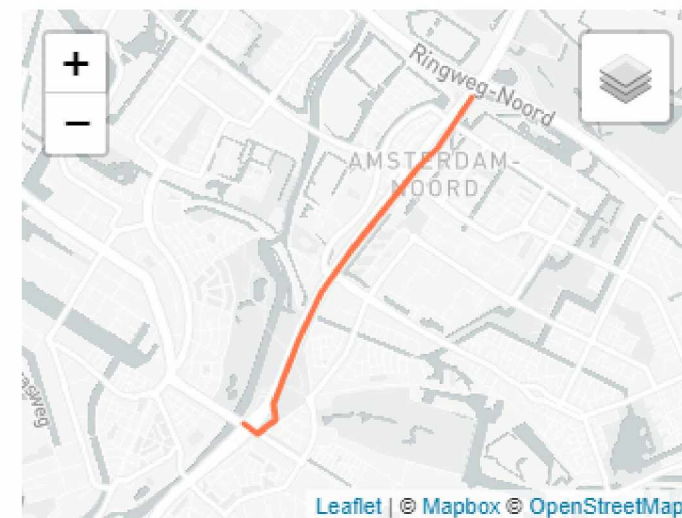
### REISTIJD T.O.V. REFERENTIEWAARDEN



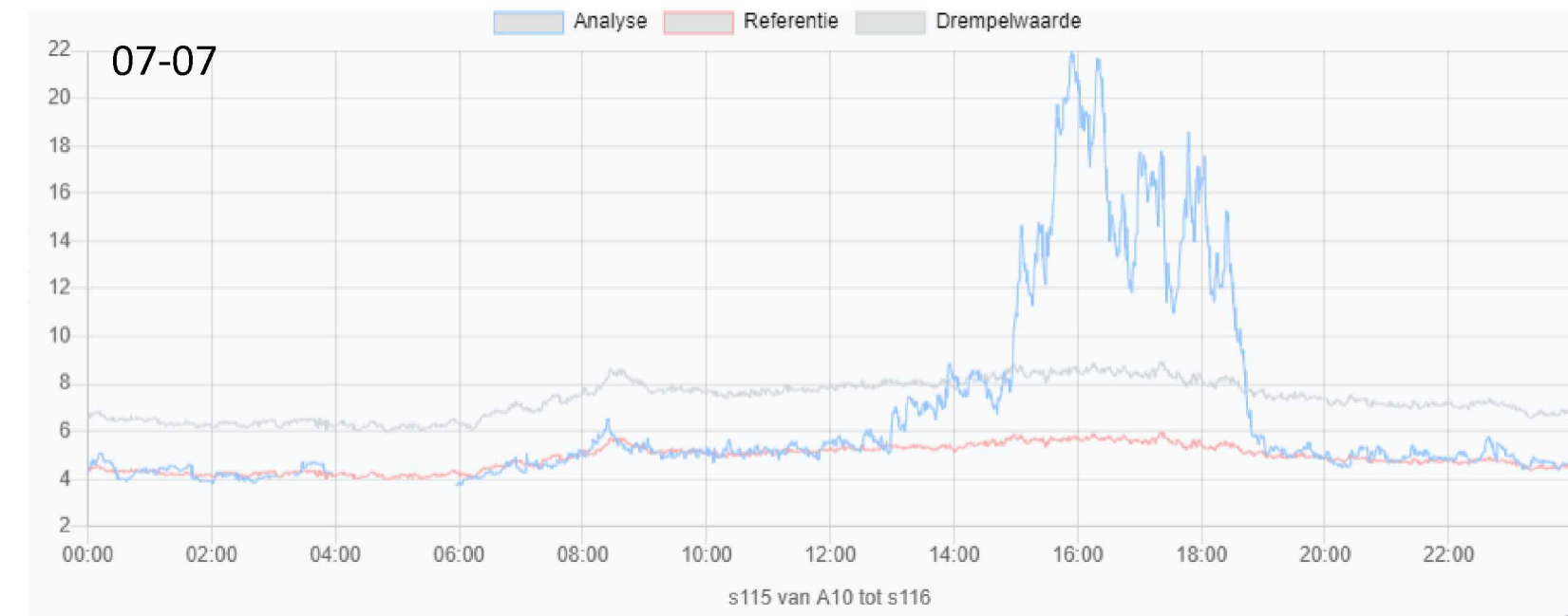
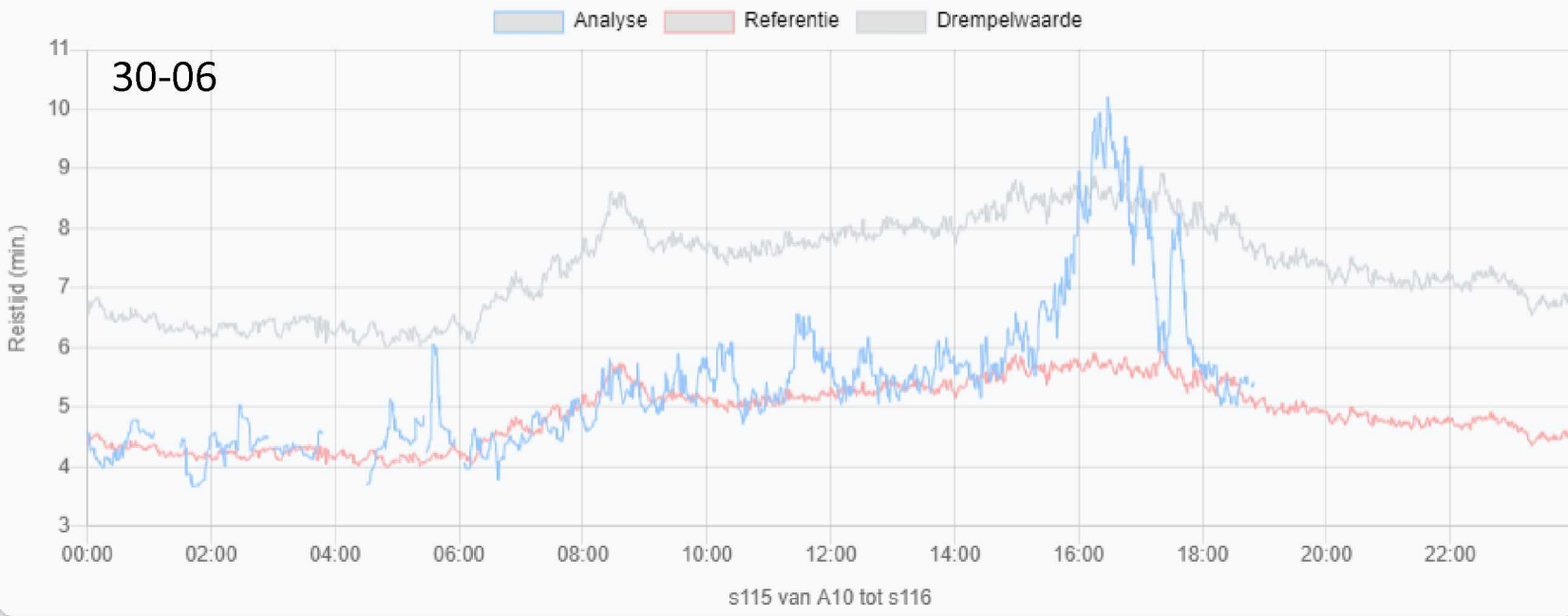
### REISTIJD T.O.V. REFERENTIEWAARDEN



### Route informatie s116 van s118 tot A10

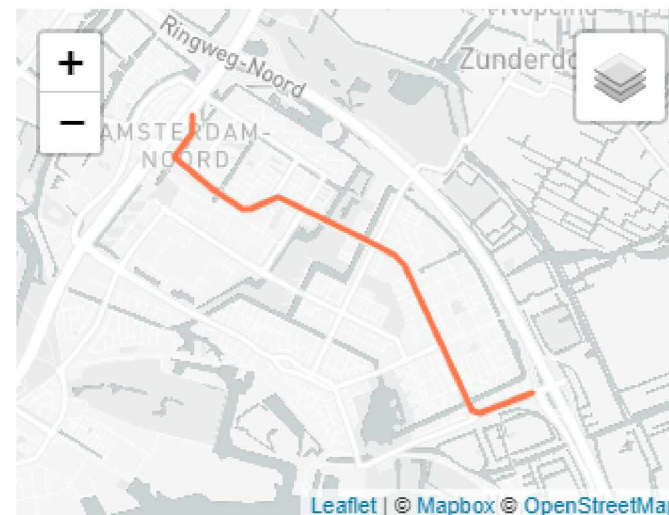


REISTIJD T.O.V. REFERENTIEWAARDEN



Route informatie

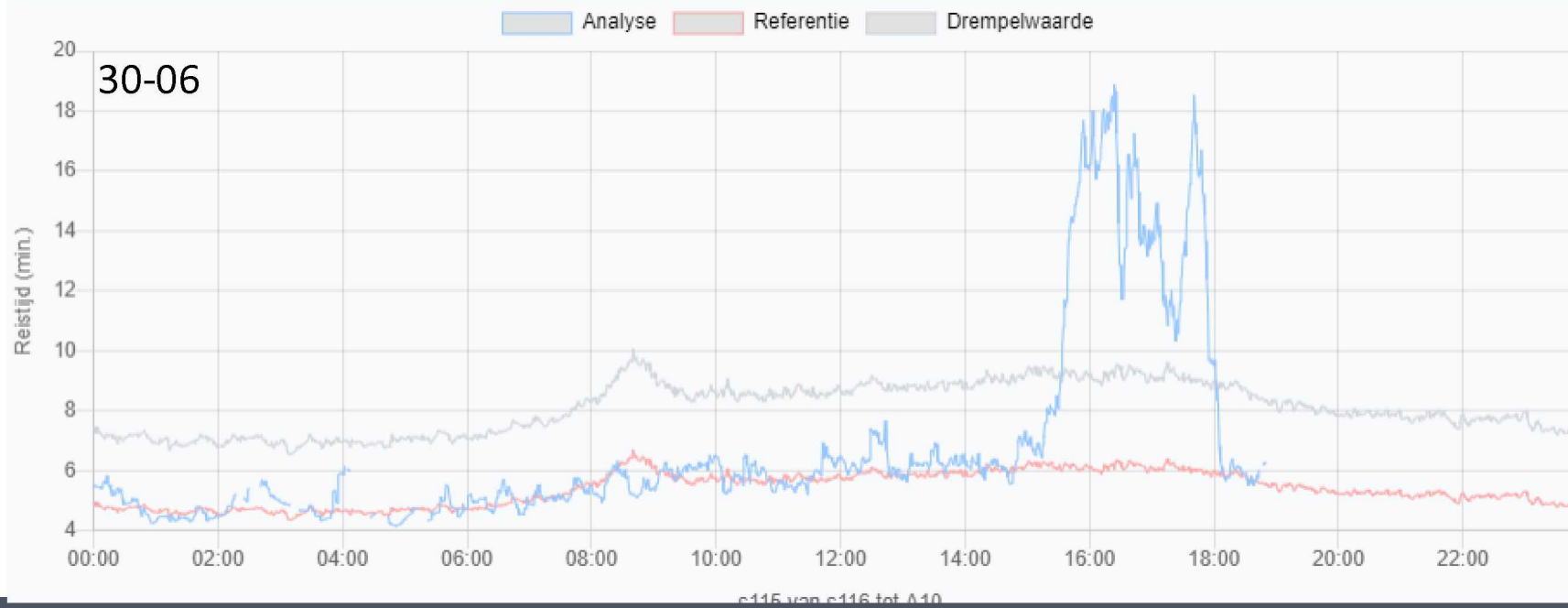
s115 van A10 tot s116



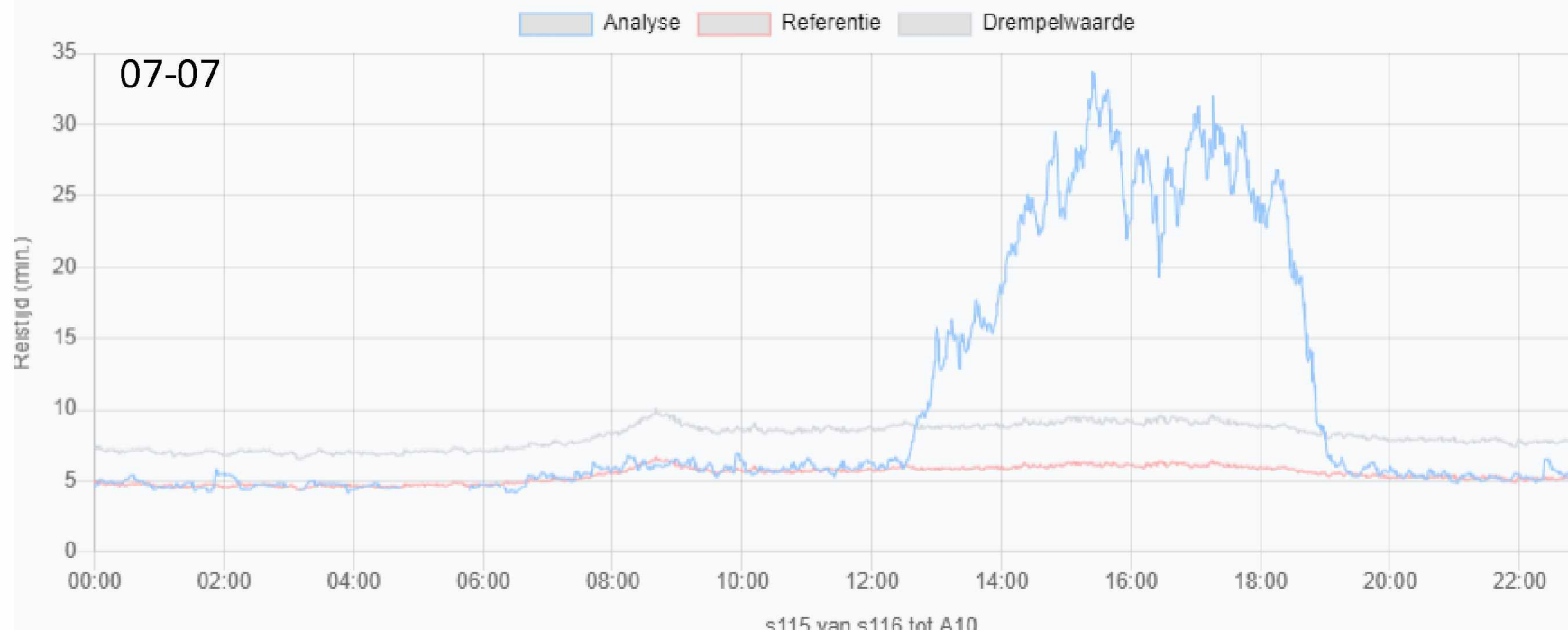
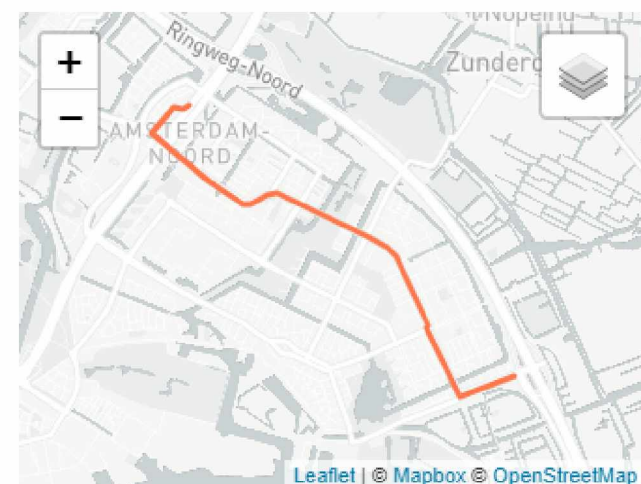
KPI instellingen t.b.v. drempelwaarden

METHODE	P1 6-9	P2 9-16	P3 16-19	P4 19-6
vermenigvuldigen	1.5	1.5	1.5	1.5

# REISTIJD T.O.V. REFERENTIEWAARDEN



## Route informatie s115 van s116 tot A10



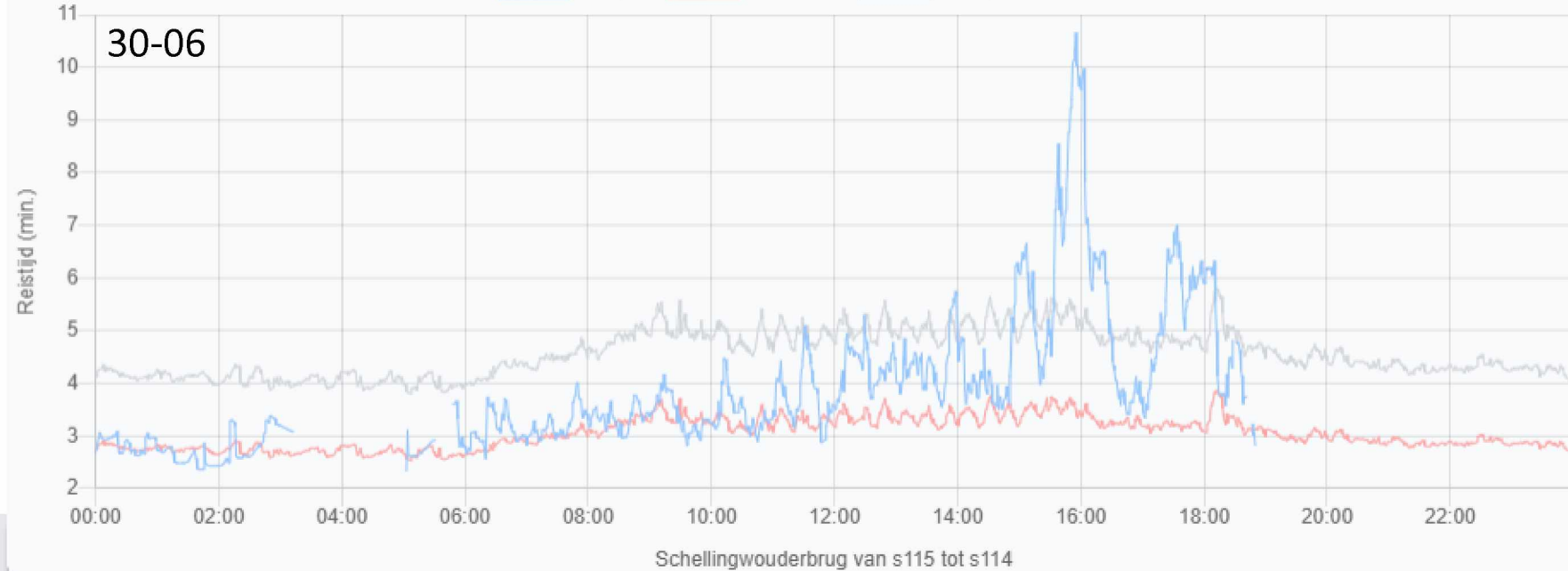
## KPI instellingen t.b.v. drempelwaarden

METHODE	P1 6-9	P2 9-16	P3 16-19	P4 19-6
vermenigvuldigen	1.5	1.5	1.5	1.5



Analyse Referentie Drempelwaarde

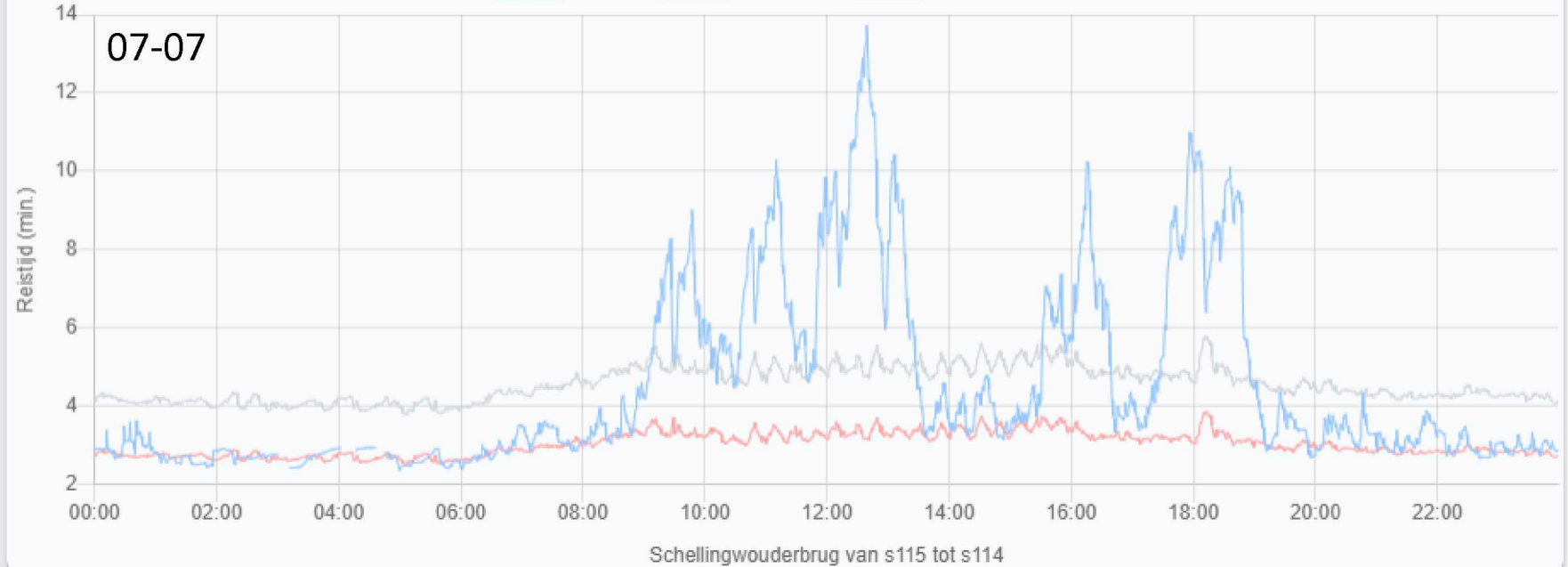
30-06



Schellingwouderbrug van s115 tot s114

Analyse Referentie Drempelwaarde

07-07



Schellingwouderbrug van s115 tot s114

Route informatie

Schellingwouderbrug van s115 tot s114



KPI instellingen t.b.v. drempelwaarden

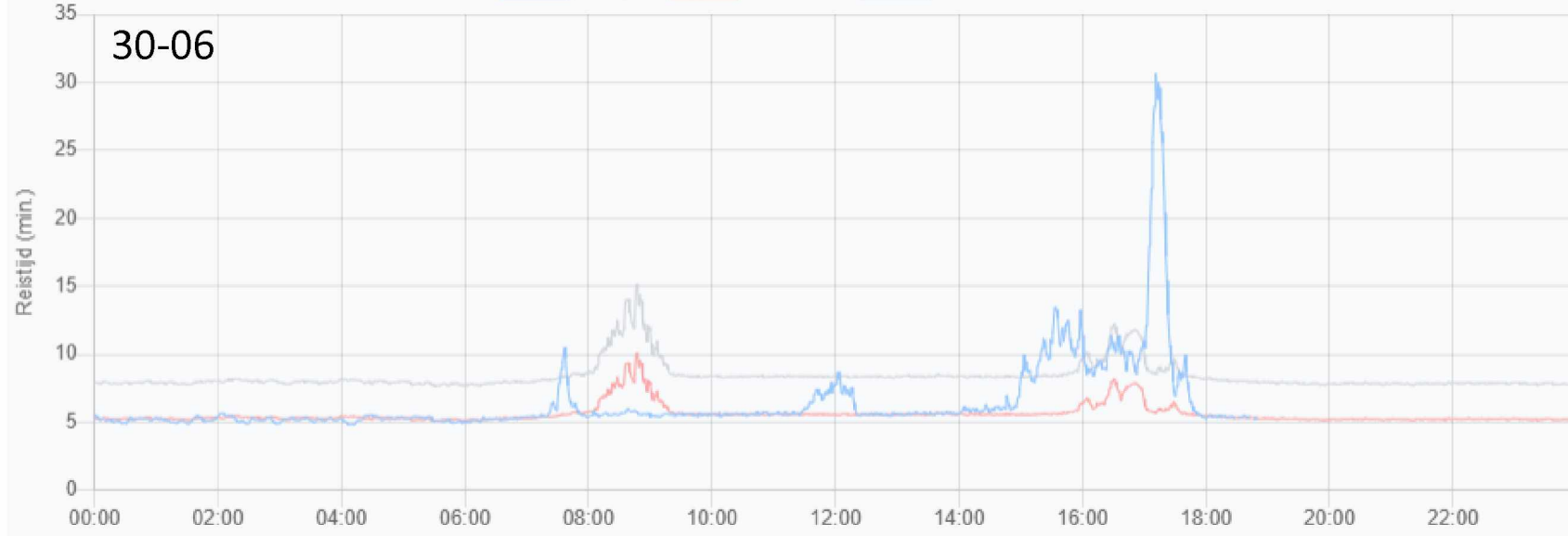
METHODE	P1 6-9	P2 9-16	P3 16-19	P4 19-6
vermenigvuldigen	1.5	1.5	1.5	1.5

### REISTIJD T.O.V. REFERENTIEWAARDEN



Analyse Referentie Drempelwaarde

30-06

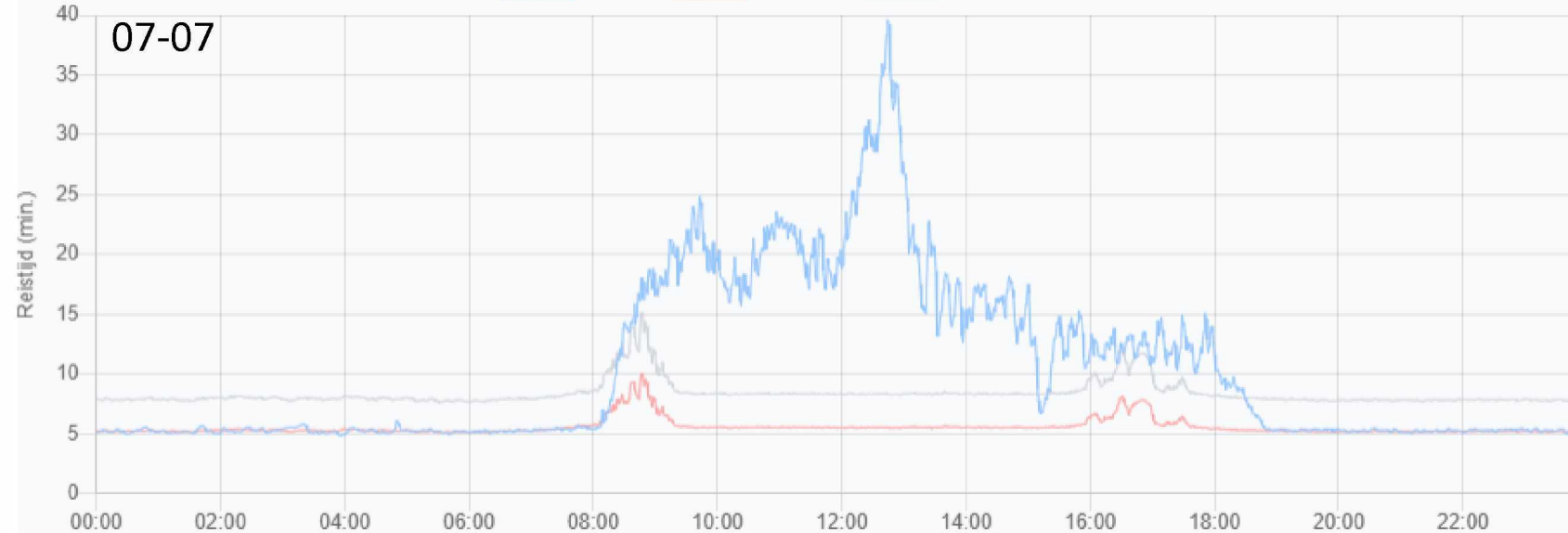


### REISTIJD T.O.V. REFERENTIEWAARDEN



Analyse Referentie Drempelwaarde

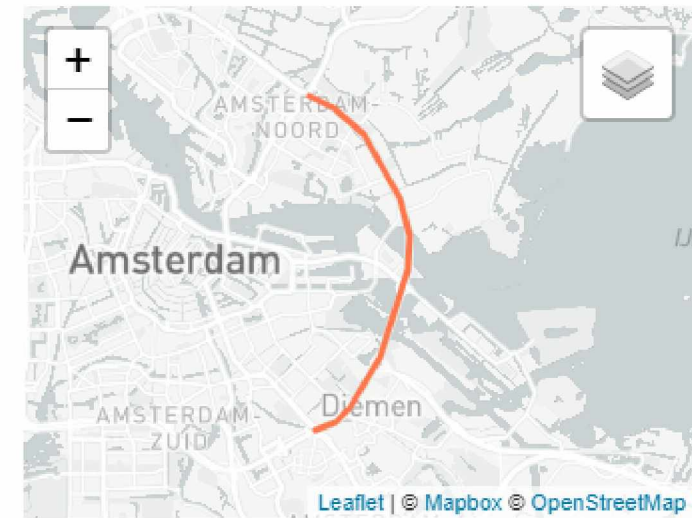
07-07



A10re van s116 tot s112

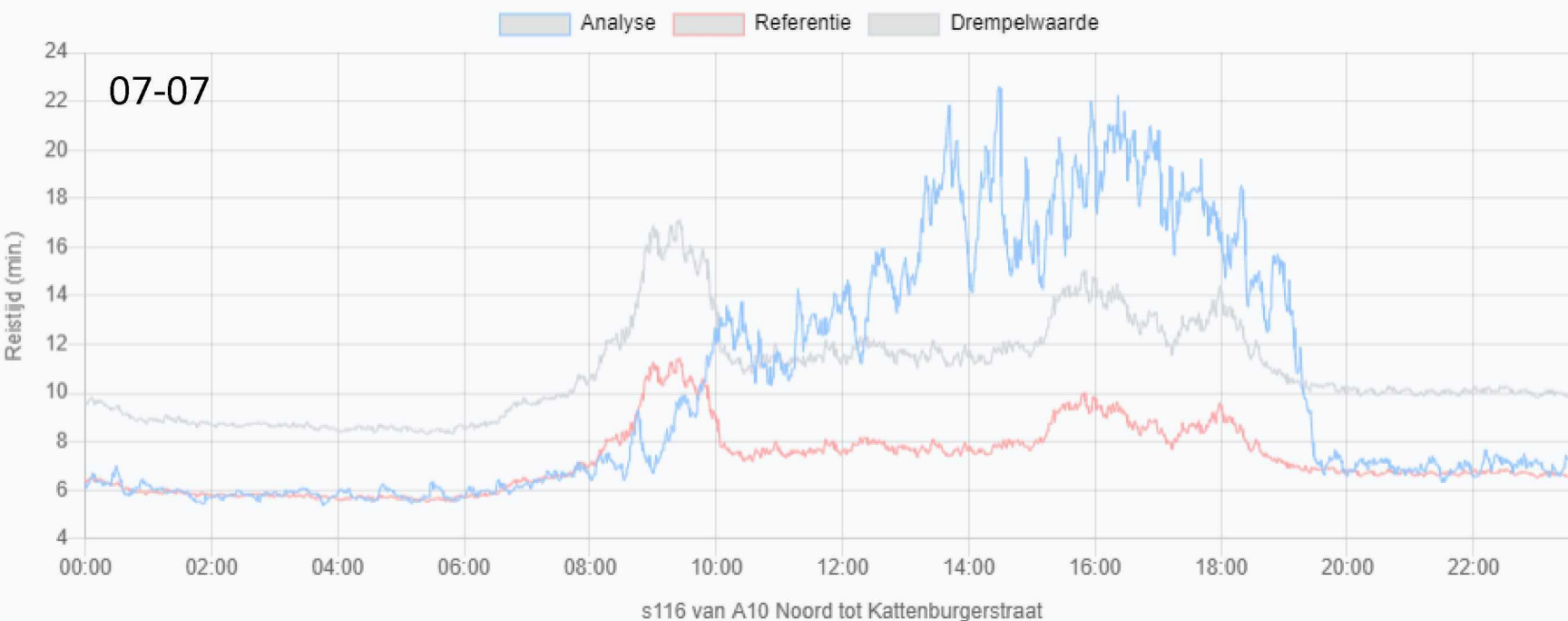
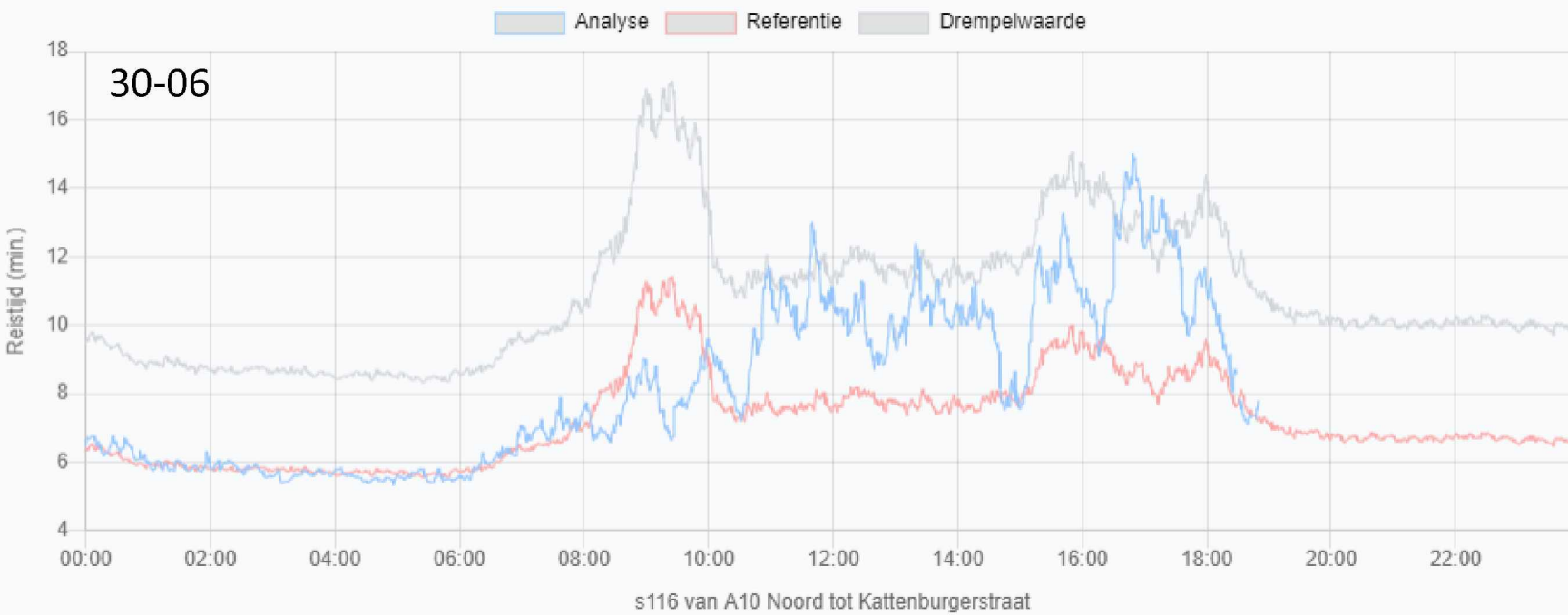
### Route informatie

A10re van s116 tot s112



### KPI instellingen t.b.v. drempelwaarden

METHODE	P1	P2	P3	P4
6-9	9-16	16-19	19-6	
vermenigvuldigen	1.5	1.5	1.5	1.5



### Route informatie

s116 van A10 Noord tot Kattenburgerstraat

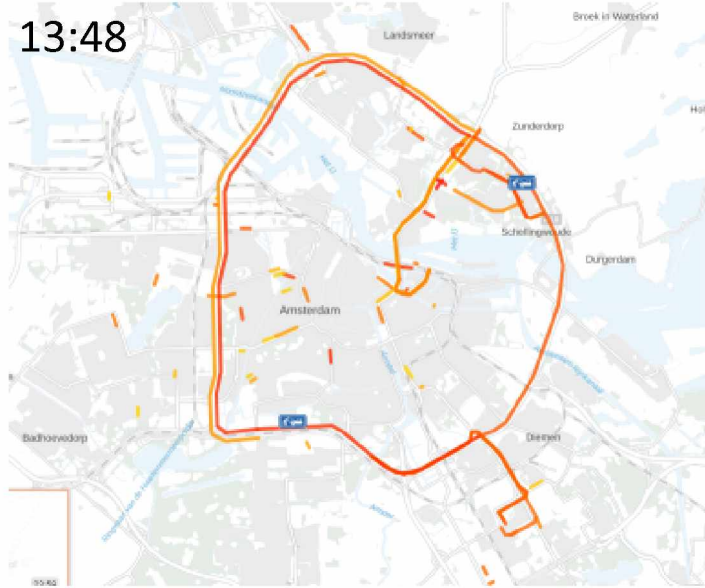


### KPI instellingen t.b.v. drempelwaarden

METHODE	P1 6-9	P2 9-16	P3 16-19	P4 19-6
vermenigvuldigen	1.5	1.5	1.5	1.5

# Verkeersbeelden 7-7

13:48



15:03



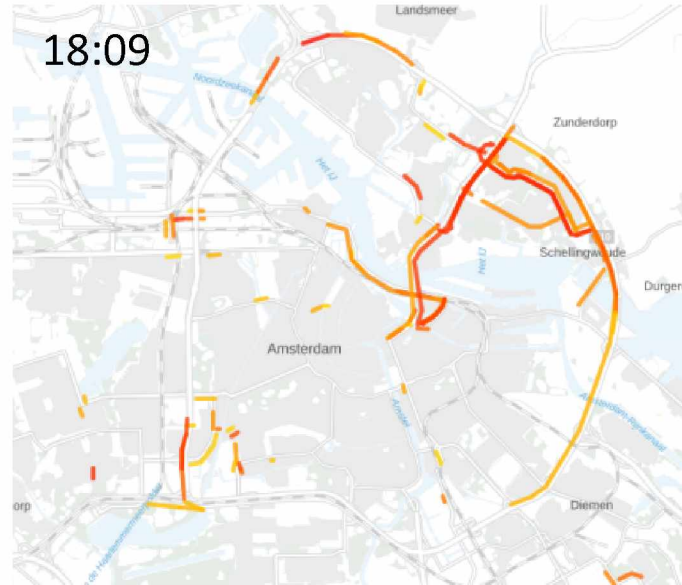
15:48



17:16



18:09



19:10

