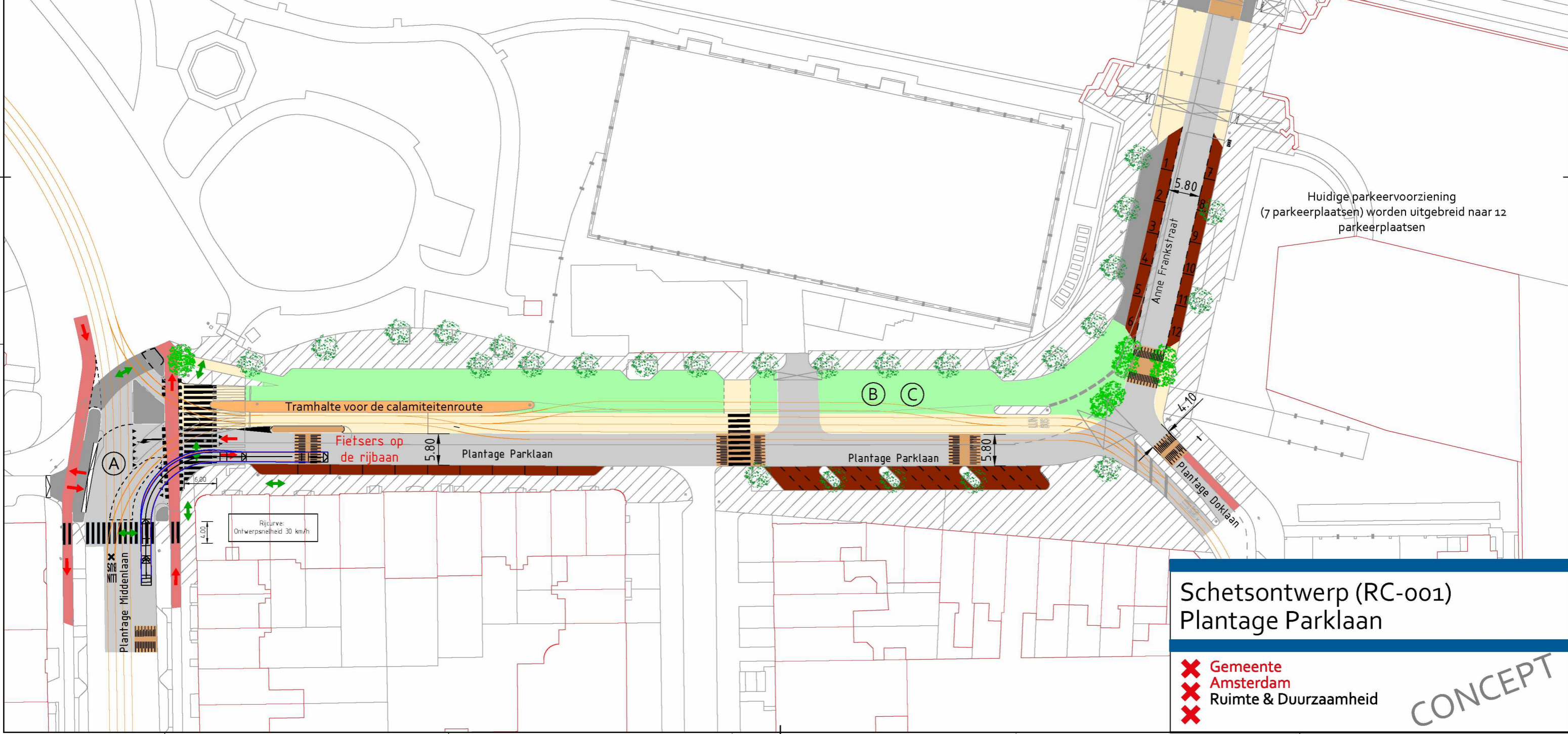
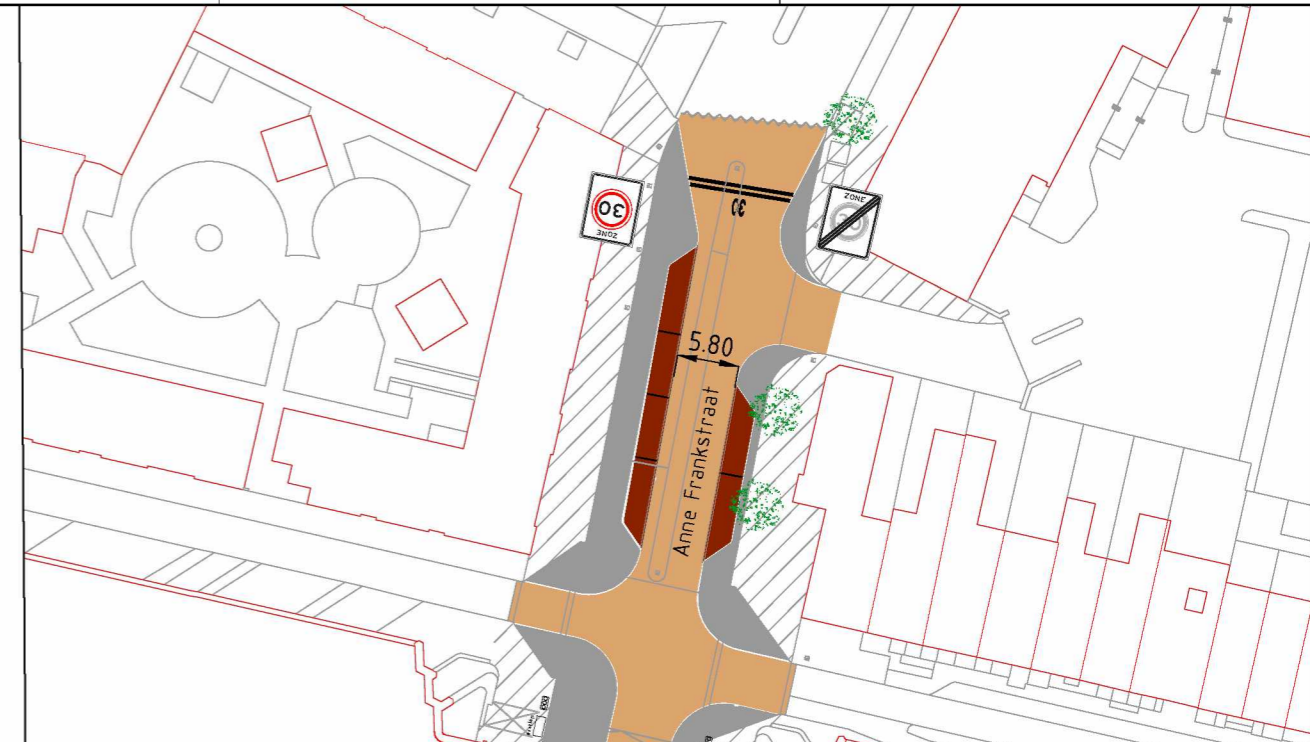



LEGENDA

-  Bestaande situatie, handhaven
-  Bestaand asfalt, handhaven
-  Groenstrook
-  Verharding rijbaan (asfalt)
-  Verharding rijbaan (klinkers)
-  Tramhalte voor de calamiteitenroute
-  Parkeerplaatsen
-  Rood asfalt tbv fietspad/fietsuggestiestrook
-  Betontegels
-  Verkeersstroom fietsers
-  Verkeersstroom voetgangers
-  Verkeersdrempel 30km/u
-  Inritbanden
-  Groenvoorziening (nader te bepalen)
-  Bestaande bomen

- A) Het kruispunt van de Plantage Middenlaan met de Plantage Parklaan wordt overzichtelijker en verkeersveiliger gemaakt;
- B) De twee rijrichtingen op de Plantage Parklaan (deel Anne Frankstraat-Plantage Middenlaan) komen naast elkaar te liggen doordat het tramspoor aan de kant van de woningen buiten bedrijf gesteld wordt. Zo ontstaat er ruimte aan de kant van het Wertheimpark;
- C) De vrijgekomen ruimte aan de parkzijde van de Plantage Parklaan wordt vergroend, vooruitlopend op de vergroting van het Wertheimpark.



Schetsontwerp (RC-001) Plantage Parklaan

-  Gemeente Amsterdam
-  Ruimte & Duurzaamheid

CONCEPT