

**From:** "5.1.2,e"  
**Sent:** Fri, 9 Jun 2023 15:25:14 +0100  
**To:** "5.1.2,e" <5.1.2,e@amsterdam.nl>  
**Cc:** "5.1.2,e" <5.1.2,e@amsterdam.nl>; "5.1.2,e" <5.1.2,e@amsterdam.nl>; "5.1.2,e" <5.1.2,e@amsterdam.nl>  
**Subject:** !Alle afsluitingen missen in Google Maps - Pilot Weesperstraat  
**Importance:** High

Goedemiddag,

Ik mis alle afsluitingen van de Pilot Weesperstraat in Google Maps.

Kunnen jullie navragen wanneer deze worden ingevoerd? Ze worden maandagochtend namelijk om 6:00 dicht gezet.

Eerder deze week heeft mijn collega 5.1.2,e ook contact met jullie gehad hierover.

Kort daarna stonden de afsluitingen bij de Weesperstraat en Kattenburgerplein er wel in. De andere twee (5.1.2,e en Hoogte Kadijk) stonden er nog niet in.

Gisteren sprak ik 5.1.2,e hierover en hij verwees me naar jullie.

Zonet keek ik en nu lijken er geen van de vier afsluitingen meer in te staan.

1. Weesperplein

Vertrekken om Opties

10:30 di 13 jun

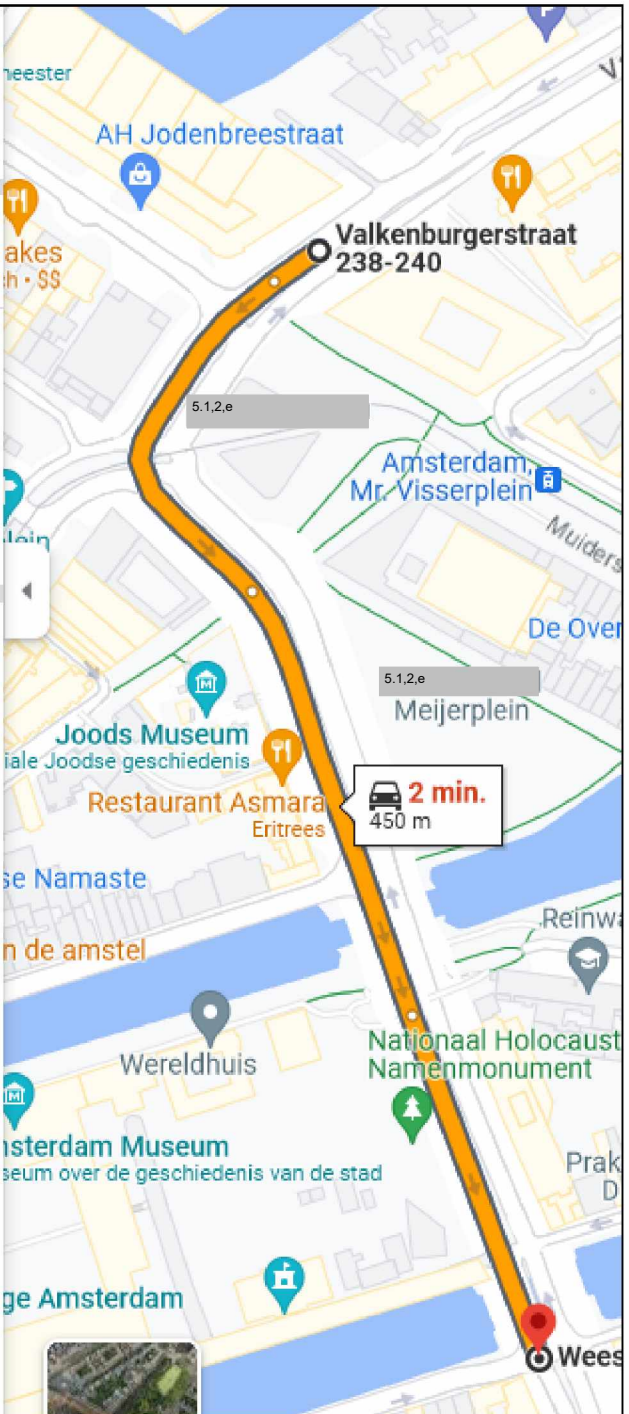
Route naar je telefoon sturen

via Mr. Visserplein, Jonas Daniël Meijerplein en Weesperstraat **normaal 2 min.** 450 m

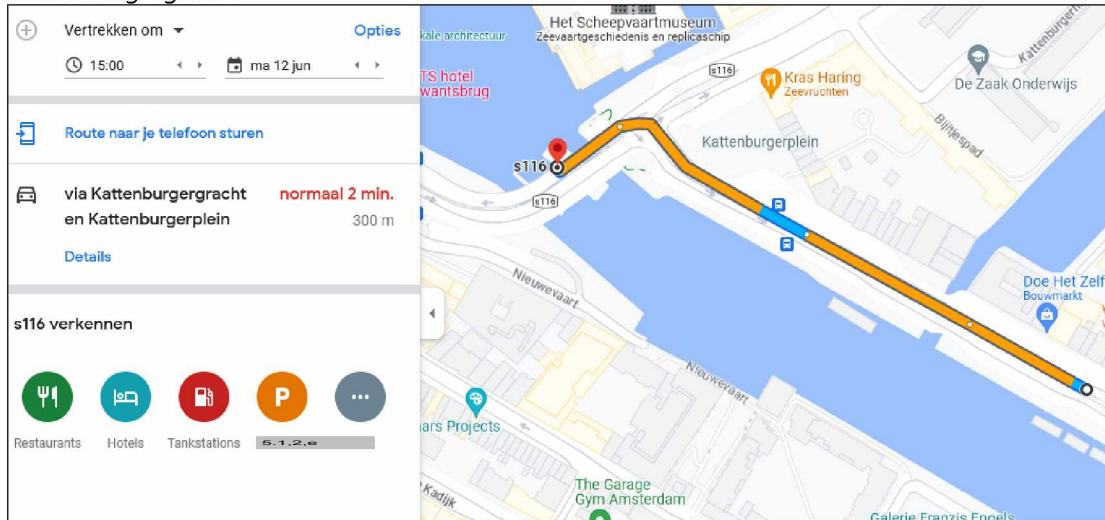
[Details](#)

Weesperstraat 102 verkennen

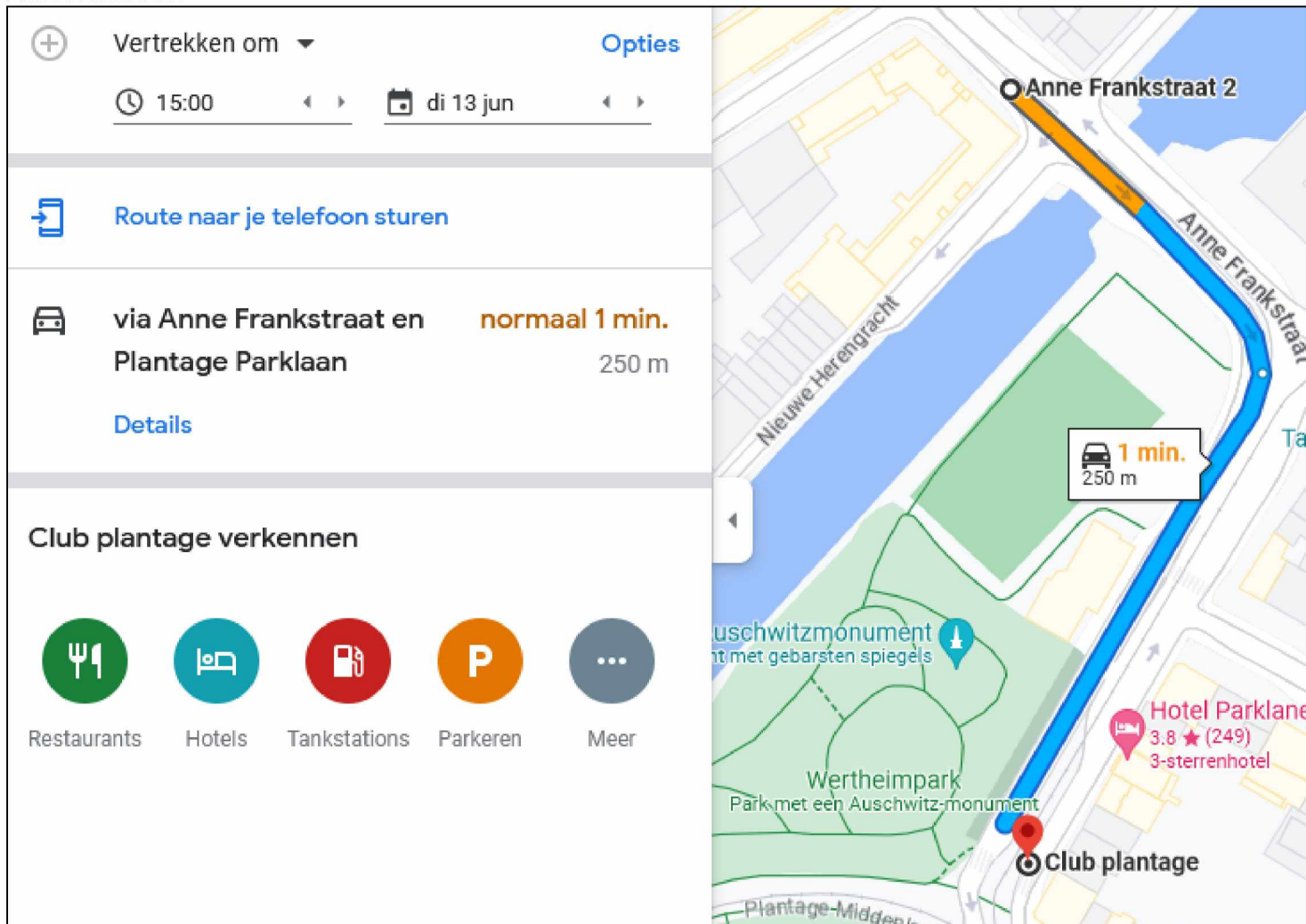
- Restaurants
- Hotels
- Tankstations
- Parkeren
- Meer



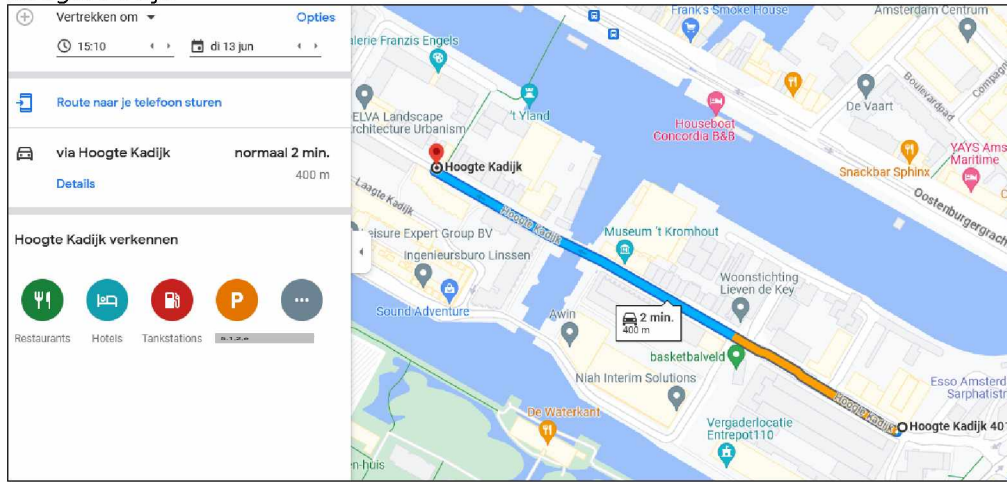
## 2. Kattenburgergracht



## 3. Anne Frankstraat



#### 4. Hoogte Kadijk



Als jullie vragen hebben, hoor ik het graag.

Met vriendelijke groet,

5.1.2.e

5.1.2.e

~~Ingenieursbureau Amsterdam~~

E-mail: 5.1.2.e [@amsterdam.nl](mailto:5.1.2.e@amsterdam.nl)

Telefoon: 5.1.2.e

Ingenieursbureau Amsterdam

Weesperstraat 430

Postbus 12693, 1100 AR Amsterdam