

5.1, 2, e 5.1, 2, e  
**Aan:** 5.1, 2, e  
**Cc:** 5.1, 2, e 5.1, 2, e 5.1, 2, e 5.1, 2, e 5.1, 2, e  
**Onderwerp:** Fwd: Aanvraag tijdelijke terras uitbreiding Parck, Overtoom 428  
**Datum:** dinsdag 16 november 2021 21:44:41

---

Hoi 5.1, 2, e

Bijgaand de mail die nav aanvraag tijdelijke terras uitbreiding naar ondernemer is verzonden

Met vriendelijke groet,

5.1, 2, e  
Gebiedsmakelaar Kinkerstraat, Ten Katestraat en Hallengebied  
Tel.nr. 05.1, 2, e  
E-mail 5.1, 2, e @amsterdam.nl

---

5.1, 2, e 5.1, 2, e <5.1, 2, e @amsterdam.nl>

**Verzonden:** dinsdag, juni 16, 2020 6:44 PM

**Aan:** [REDACTED]

**Onderwerp:** FW: Aanvraag tijdelijke terras uitbreiding Parck, Overtoom 428

Geachte heer [REDACTED]

Het Dagelijks Bestuur van Stadsdeel West heeft vandaag uw aanvraag voor een tijdelijk terras besproken en goedgekeurd

Morgen ontvangt u van de afdeling Vergunningen bericht hierover, waarna u het tijdelijk terras in gebruik kunt nemen

Hoop dat er op vele mooie zomeravonden van kan worden genoten

Met vriendelijke groet,

5.1, 2, e  
Gebiedsmakelaar  
Kinkerstraat, Ten Katestraat, Hallengebied  
E 5.1, 2, e @amsterdam.nl  
M 065.1, 2, e  
Gemeente Amsterdam Stadsdeel West  
Bos en Lommerplein 250  
Postbus 57239, 1040 BC Amsterdam  
www.amsterdam.nl/west

---

5.1, 2, e 5.1, 2, e  
**Verzonden:** maandag 15 juni 2020 14:49

**Aan:** [REDACTED]

**Onderwerp:** RE: Aanvraag tijdelijke terras uitbreiding Parck, Overtoom 428

Geachte heer [REDACTED]

Dank, wacht aangepaste tekening af

En voegt u voor nu dan maar de oude terrasvergunning, waarop u nu exploiteert, toe

Met vriendelijke groet,

5.1, 2, e  
E 5.1, 2, e @amsterdam.nl  
M 065.1, 2, e  
Gemeente Amsterdam Stadsdeel West  
Bos en Lommerplein 250  
Postbus 57239, 1040 BC Amsterdam  
www.amsterdam.nl/west

**Van:** [REDACTED]

**Verzonden:** maandag 15 juni 2020 14:31

**Aan:** [REDACTED], [REDACTED]

**Onderwerp:** Re: Aanvraag tijdelijke terras uitbreiding Parck, Overtoom 428

Geachte Mevr [REDACTED],

Het is inderdaad een beetje vertekenend. Het zal zoals ik ter plekke kan beoordelen zo'n 50 cm schelen dat de tekening in elkaar geschoven moet worden. Moet ik er wel bij vermelden dat de bloemen kiosk ook nog een vent vergunning / toestemming had om voor de kiosk waar te plaatsen. (dit ging zeker in de zomer tot aan/over de stoep. Ook zat er een luifel en soms tent voor.) Dus in op alle fronten van zichtbaarheid en veiligheid een enorme verbetering.

Mag ik u nogmaals op het feit attent maken, dat de stoep in de Staringsstraat maar 2 meter breed is en dit ook het geval was naast de kiosk (tot voor afgelopen donderdag).

In mijn ogen praten we dan al van een behoorlijke verbreding zodat omwonende al makkelijk kunnen passeren. Zoals u al terecht vermeldde in u mail is er geen sprake van een drukke verbinding. Verder is er zelfs af en toe sprake van 4 meter ruimte.

Aangezien ik het cafe pas per 1 november heb overgenomen, en de aanvraag van de nieuwe vergunning in behandeling is, draai ik nog op de oude vergunning met bijbehorende terras vergunning.

Ik zal zo spoedig mogelijk de aanpassingen op de tekening door mailen.

mvg,

[REDACTED]

Op ma 15 jun. 2020 om 14:04 schreef [REDACTED], [REDACTED] <[REDACTED]@amsterdam.nl>:

Geachte heer [REDACTED]

Misschien vertekent het beeld iets. Maar gevraagd is de lijn van de oude kiosk aan te houden

Zie link bijgaand

<https://goo.gl/maps/9WNAtcPRdjMzRMGT9>

Zeker op de 2<sup>D</sup> presentatie (vanuit vogelperspectief) lijkt daar aan niet te worden voldaan

Misschien kan dit nog worden aangepast? (kleine tafeltje verwijderen)

Verder is de voorgeschreven doorloopruimte 3.6m, maar daar kan misschien nog in de commissie over worden gesproken (daar geen drukke doorloop is daar)

Indien u presentatie nog even kan aanpassen, dan neem ik het mee ter bespreking

En indien u afgegeven terras vergunning ook kunt toevoegen zou zeer fijn zijn (weet men wat al is vergund)

Met vriendelijke groet,

[REDACTED]

E [REDACTED]@amsterdam.nl

M 06 [REDACTED]

Gemeente Amsterdam Stadsdeel West

Bos en Lommerplein 250

Postbus 57239, 1040 BC Amsterdam

[www.amsterdam.nl/west](http://www.amsterdam.nl/west)

**Van:** [REDACTED]

**Verzonden:** maandag 15 juni 2020 13:36

**Aan:** [REDACTED], [REDACTED]

**Onderwerp:** Re: Aanvraag tijdelijke terras uitbreiding Parck, Overtoom 428

Beste Mevr [REDACTED],

Bijgevoegd twee tekeningen. Op beide is de lijn van de oude kiosk aan de Overtoom zijde aangehouden.

Op de 2D tekening staan alle afmetingen aangegeven. Zoals u zult zien is er in deze opstelling sprake van min. 3m afstand voor de doorloop.

Op de 3D krijgt u een indruk hoe dit er daadwerkelijk uit komt te zien.

Ik hoor graag wat u ervan vindt. Beide bestanden zijn in .jpeg opgeslagen, dus hopelijk goed te openen. Zoniet hoor ik het ook graag.

mvg,

Op vr 12 jun. 2020 om 15:26 schreef <sup>5.1, 2, e</sup>, <sup>5.1, 2, e</sup> <<sup>5.1, 2, e</sup> [@amsterdam.nl](mailto:5.1, 2, e@amsterdam.nl)>:

Geachte heer <sup>5.1, 2, e</sup>,

Onlangs heeft u een aanvraag voor tijdelijke terras uitbreiding ingediend voor Parck  
Deze aanvraag is in de commissie besproken en men heeft daarbij nog het volgende  
verzoek

Graag ontvangt men een tekening waarop precies alle afmetingen staan aangegeven  
De minimale doorloopruimte tussen uw huidige terras en de terras uitbreiding in de  
Staringstraat dient 3 m te zijn. Dit kan betekenen dat de kleine tafeltjes hier mogelijk  
niet passen

Verder wordt verzocht de lijn met de gevel van de oude kiosk aan te houden, dit in  
verband met genoeg zicht in het kader van de verkeersveiligheid (lijn is daar waar de  
rijweg overgaat in de stoep)

Zie uw reactie graag tegemoet.

Met vriendelijke groet,

<sup>5.1, 2, e</sup>

E <sup>5.1, 2, e</sup> [@amsterdam.nl](mailto:5.1, 2, e@amsterdam.nl)

M 06 <sup>5.1, 2, e</sup>

Gemeente Amsterdam Stadsdeel West


Bos en Lommerplein 250

Postbus 57239, 1040 BC Amsterdam


[www.amsterdam.nl/west](http://www.amsterdam.nl/west)

De gemeente Amsterdam streeft naar optimale dienstverlening en zorgvuldige afhandeling van e-mailverkeer. Als  
deze e-mail niet voor u is bestemd, laat dit dan weten aan de afzender en verwijder de e-mail. Voor meer  
informatie: [www.amsterdam.nl/proclaimer](http://www.amsterdam.nl/proclaimer).

De gemeente Amsterdam streeft naar optimale dienstverlening en zorgvuldige afhandeling van e-mailverkeer. Als  
deze e-mail niet voor u is bestemd, laat dit dan weten aan de afzender en verwijder de e-mail. Voor meer informatie:  
[www.amsterdam.nl/proclaimer](http://www.amsterdam.nl/proclaimer).



STARING STRAAT



0,60 m

0,60 m

0,60 m

2,50 m

2,50 m

2,50 m

3,50 m

1,50 m

1,50 m

1,50 m

1,50 m

1,50 m

1,50 m

2,90 m

2,90 m

4,00 m

3,00 m

2,00 m

VOETPAD

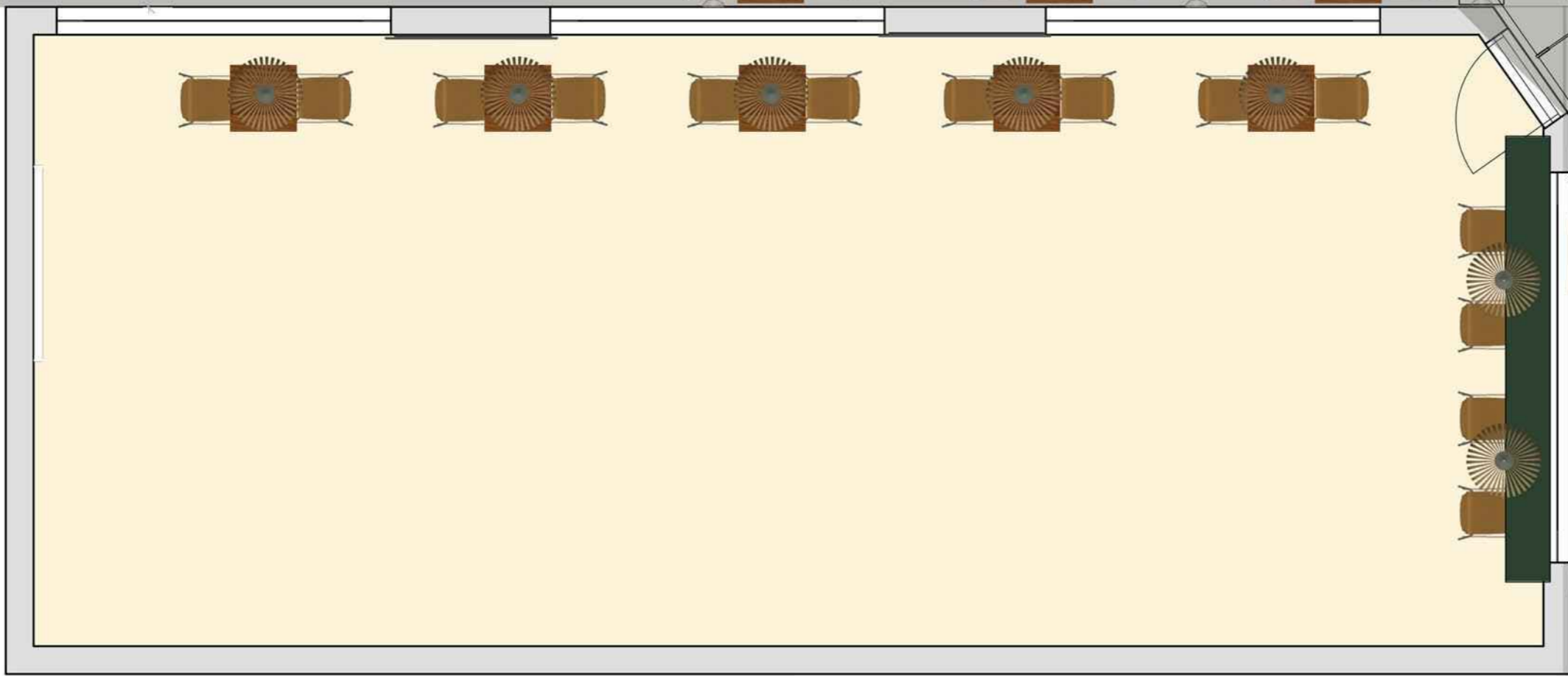
1,50 m

1,50 m

VOETPAD

FIETSPAD


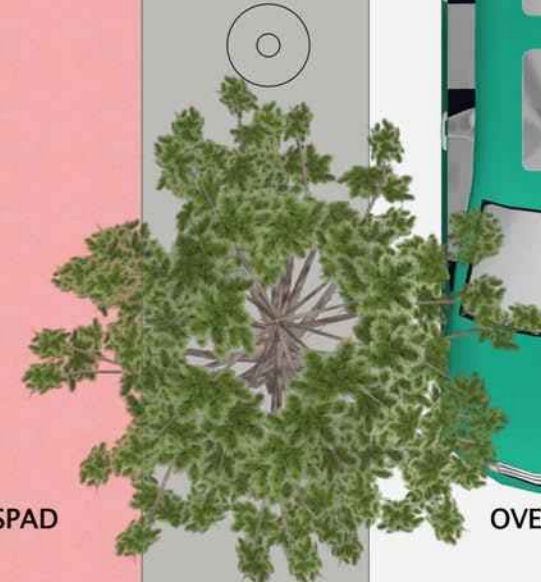
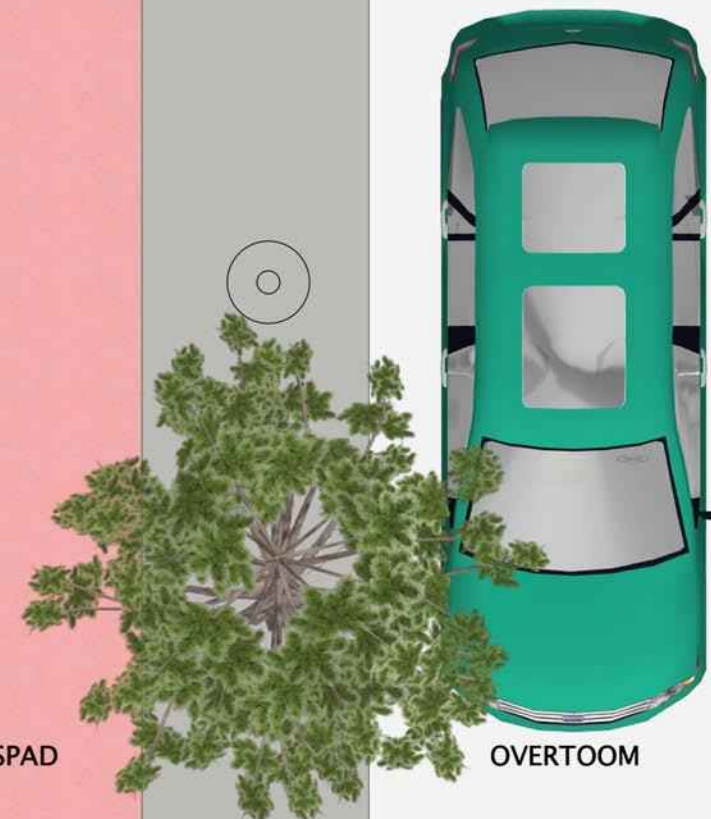
OVERTOOM



1,20 m

1,90 m

1,50 m





BB1-8001