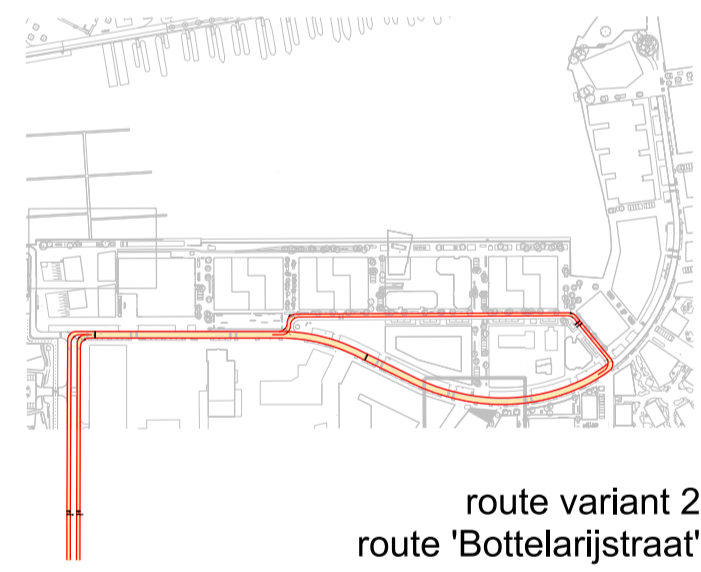




2 route varianten
route 'keerlus'
route 'Bottelarijstraat'

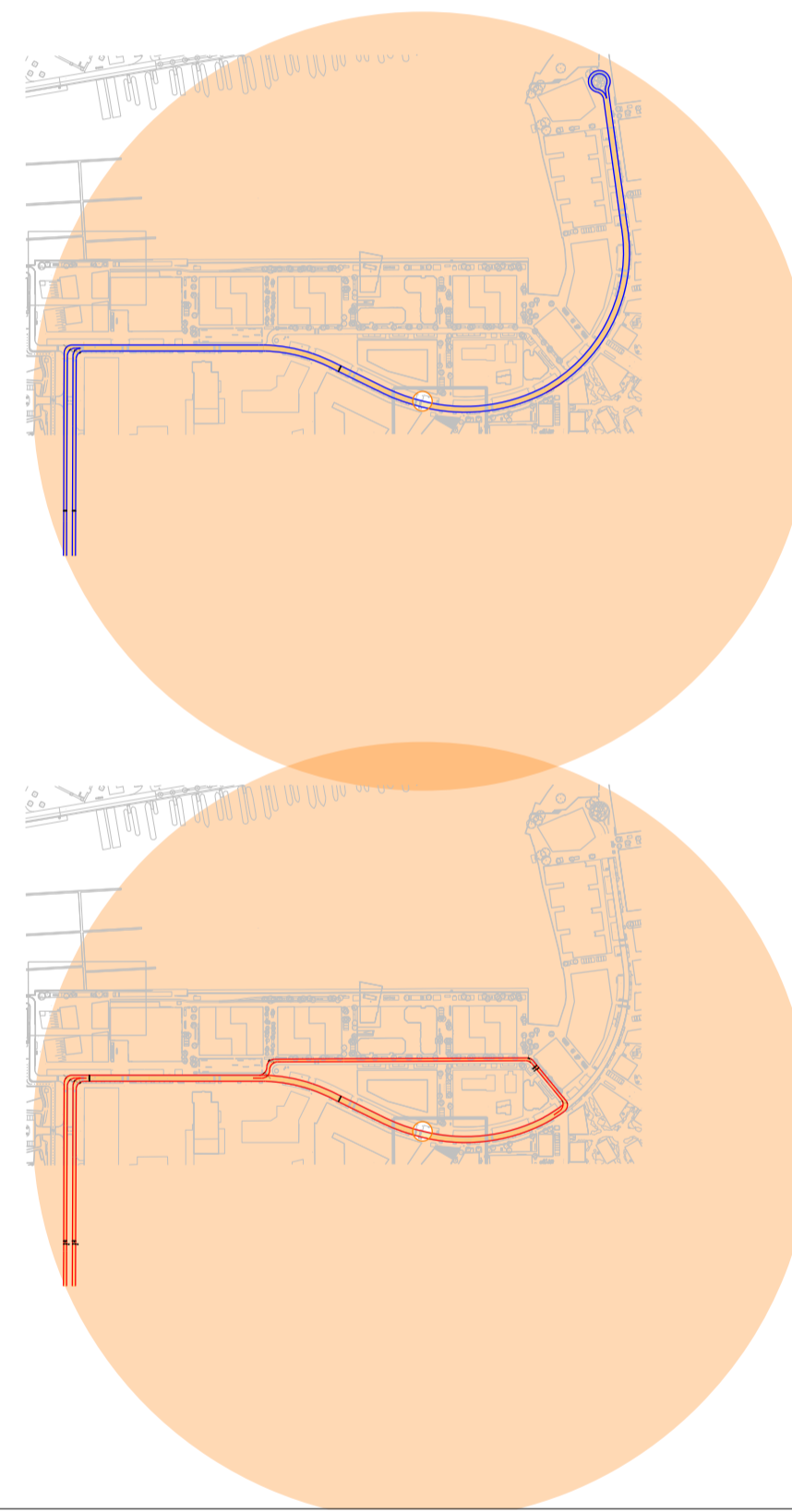


route variant 1
route 'keerlus'

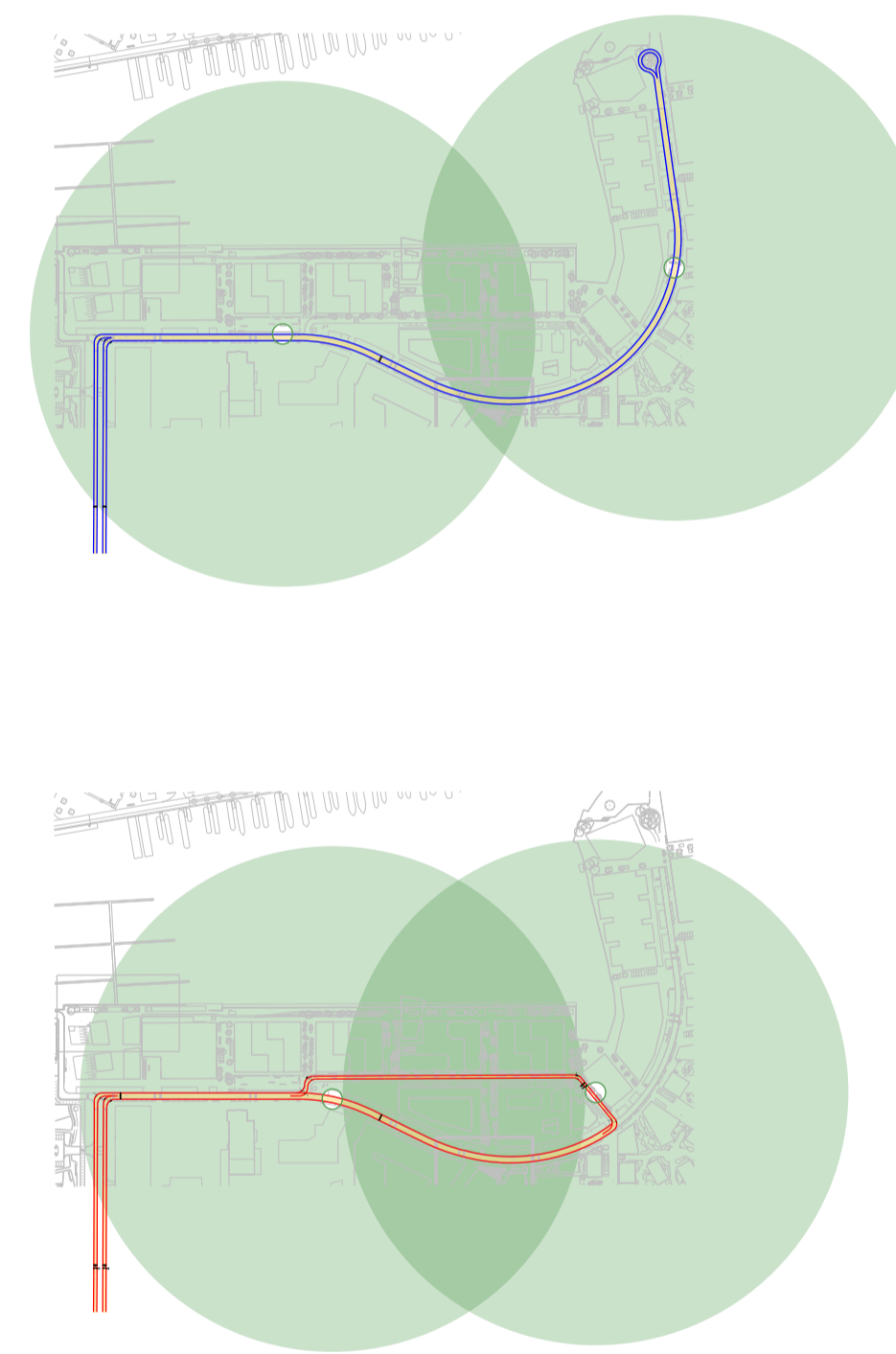


route variant 2
route 'Bottelarijstraat'

loopafstand, straal $r = 400$ m.
1 halte beslaat gehele plangebied



loopafstand, straal $r = 250$ m.
2 haltes beslaan gehele plangebied



loopafstand, straal $r = 200$ m.
variant 1: 3 haltes beslaan gehele plangebied;
variant 2: plangebied wordt niet geheel bereikt;

