



Naar een visie op het Sixhavengebied

27 mei 2019





Programma

- 19.30 Welkom (dagvoorzitter 5.1, 2, e)
- 19.35 Waar staan we nu? (5.1, 2, e)
- 19.45 Naar een visie (5.1, 2, e - 5.1, 2, e e)
- 20.15 Informatiemarkt
- 21.10 Terugkoppeling & gesprek met de zaal
- 21.30 Einde



Waar staan we nu?

5.1, 2, e

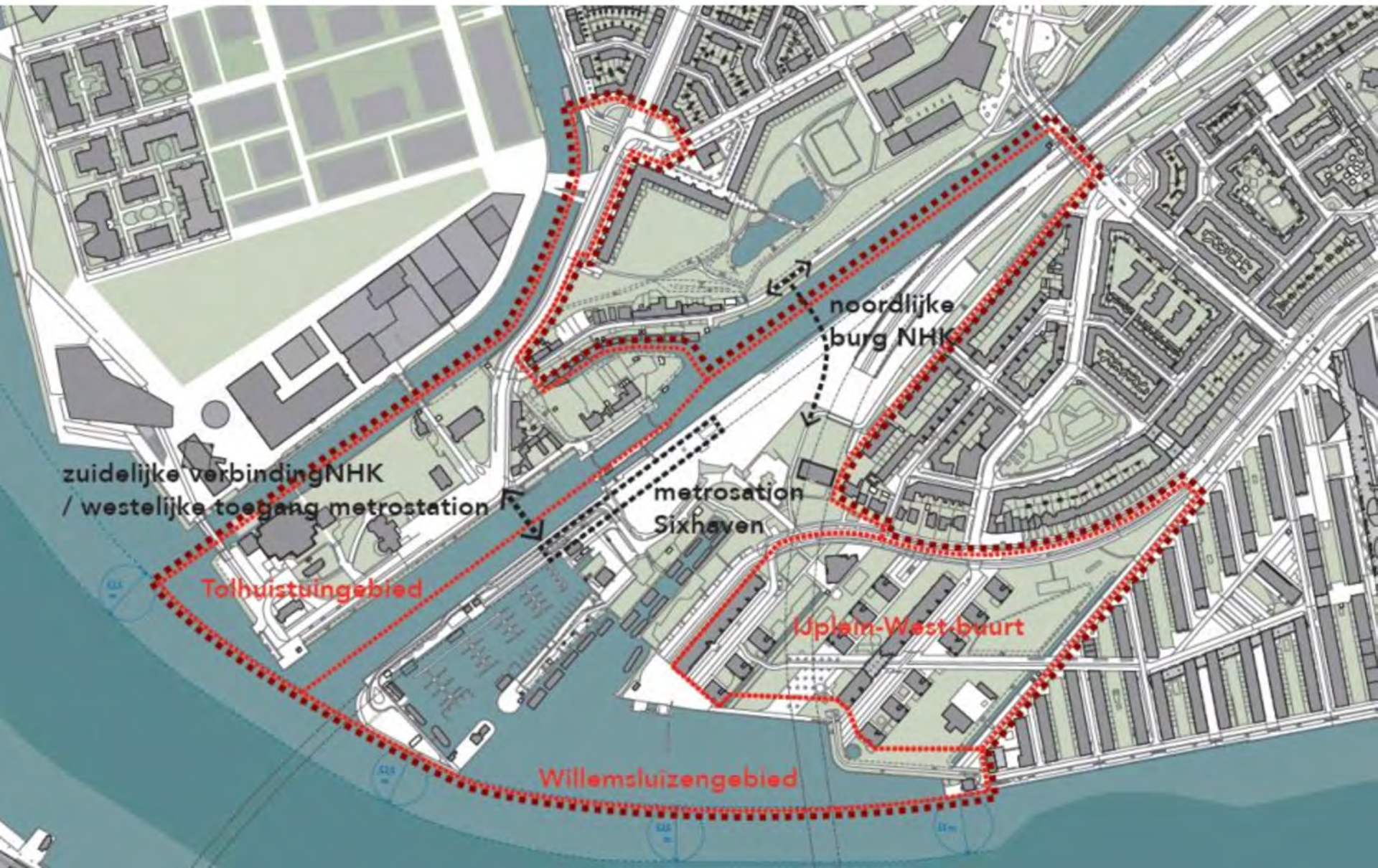




Opdracht

- Maak het mogelijk dat het gebied zich verder ontwikkelt, als onderdeel van het centrum van Amsterdam;
- zorg ervoor dat het hele gebied voor iedereen goed bereikbaar en zichtbaar wordt;
- zorg ervoor dat het gebied zijn eigen karakter behoudt en dat iedereen er prettig kan wonen, werken en leven.

Sixhavengebied: 3 deelgebieden & 3 verkeersprojecten





Waar staan we nu?

- Startbijeenkomst (sept 2018)
- Gesprekken met bewoners en ondernemers
- Ateliers 3 deelgebieden (febr. – maart 2019)
- Informatieavond zuidelijke verbinding naar metrostation (maart 2019)
- Uitwerken visie(s)
- Afstemming met klankbordgroep (april 2019)



Wat vragen wij vanavond van u?

- Reactie op de hoofdkeuze
- Reactie op de voorbeelduitwerkingen
- Reactie op onderdelen van de voorbeelduitwerkingen



Vervolg

- Verwerken opgehaalde reacties en opstellen concept projectnota
- Inspraak over de concept projectnota (najaar 2019)
- B&W besluit projectnota (eind 2019/ begin 2020)
- Investeringsbesluit (2020/2021)
- Uitvoering; vanaf 2022 of later

Tijdelijk gebruik

**Buurt—
haven**





Naar een visie op het Sixhavengebied

5.1, 2, e

(5.1, 2, e)

Bijzondere plek in IJ-oever ontwikkeling



“Kop van de groenblauwe Noordhollandsch Kanaal scheg”



**Centrale ligging in stad & aan 't IJ:
Toplocatie!**



Cultuurhistorisch uniek



Nicolaas van der Waay, 1891
Een zomeravond bij het Tolhuis

Hoogbouwvisie



Wensen voor het Sixhavengebied

woningen



kantoren



cultuur & maats.
voorzieningen



groen/park



sport



spel



natuur



Opbrengst Ateliers



5.1, 2, e



Atelier Tolhuistuingebied

- Vergroenen hele gebied
- Hekken weg & kwaliteitsimpuls
- Ondergrondse fietsenstalling
- Fietzers & voetgangers naar rijbaan Buiksloterweg
- Verplaatsing buslus ?



Atelier Willemsluizengebied

- Ontwikkeling stadspark met “multifunctioneel paviljoen”
- Hekken weg Sixhaven, meer zicht op de Sixhaven
- Meer zicht op Willem III sluis, kansen terugbrengen voorhaven/kanaal
- Discussie over fiets- & voetgangersbrug of voetgangerstunnel tussen Tolhuistuin en metrostation Sixhaven



Atelier IJplein West

- Vergroenen (autoluw/P-garage)
- Opknappen gebouwen
- Kwaliteitsimpuls openbare ruimte IJ-oever
- Discussie over nieuwe fietsroute over de IJ-oever naar Hamerkwartier

Ongewenste bebouwingsopties

Volbouwen Sixhaven



Hoogbouw Willemsluizen



Uitbreiding IJplein



Verdichten IJplein



Sloop/nieuwbouw IJplein





Hoofdkeuze:

2 ontwikkelvisies

Groene scheg of stedelijke ontwikkeling



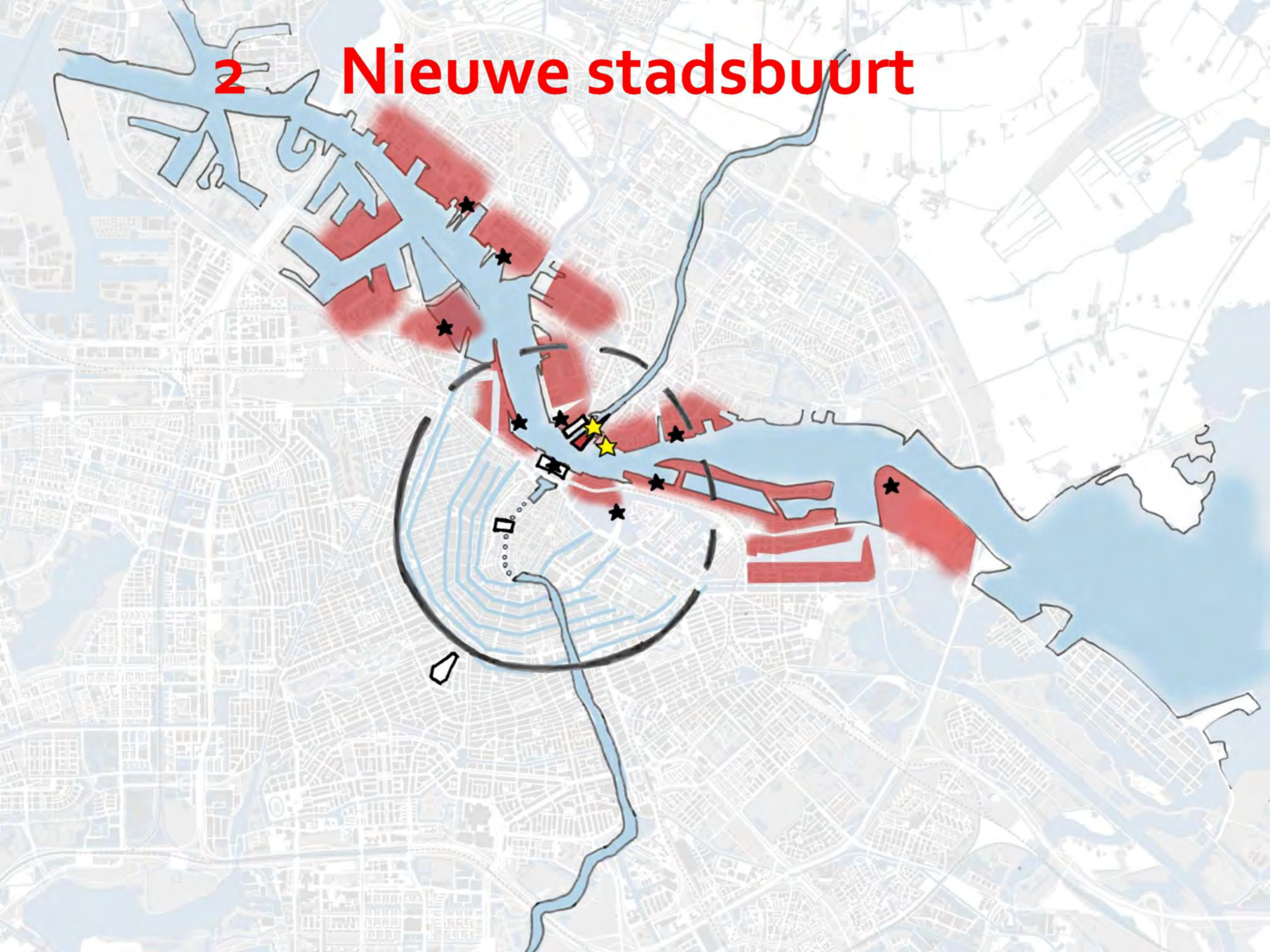
1 Nieuw stadspark





"Sixpark"

2 Nieuwe stadsbuurt



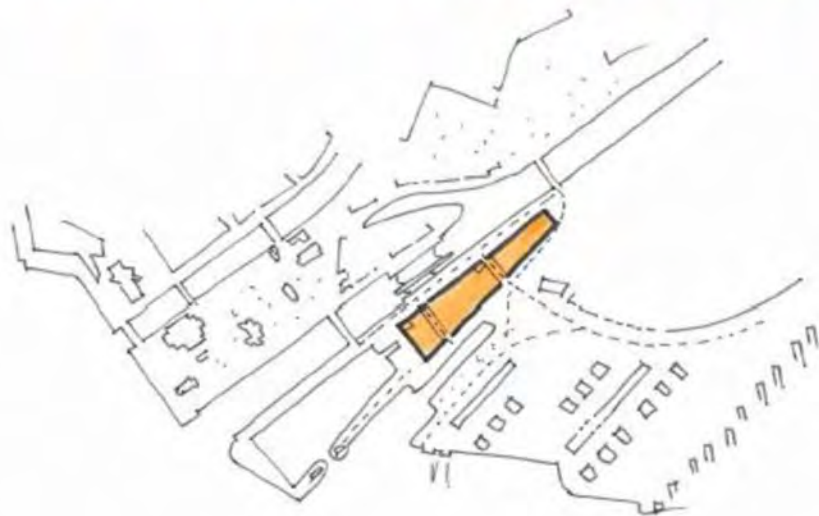
"Sixhavenkwartier"



1 Nieuw stadspark



2 Nieuwe stadsbuurt



1a Sixpark & sloop/nieuwbouw rand IJplein





1a Sixpark & sloop/nieuwbouw rand IJplein

1b Sixpark met groot paviljoen & bijzonder gebouw aan het IJ





**1b Sixpark met groot paviljoen
& bijzonder gebouw aan het IJ**



1c Sixpark met 'sluispaleis'





1c Sixpark met 'sluispaleis'

2a Sixhavenbuurt





2a Sixhavenbuurt

2b Sixhavenkwartier





2b Sixhavenkwartier



Overzicht voorbeelduitwerkingen

1a



1b



1c



2a



2b





Ook onderdelen van voorbeeld- uitwerkingen op de informatiemarkt

- Varianten inrichting openbare ruimte:
Tolhuistuingebied, Willemsluizengebied en IJplein-
West
- Varianten inrichting jachthaven & Willem III sluis en
omgeving
- Varianten nieuwe fiets- & wandelroutes



Vragen?