

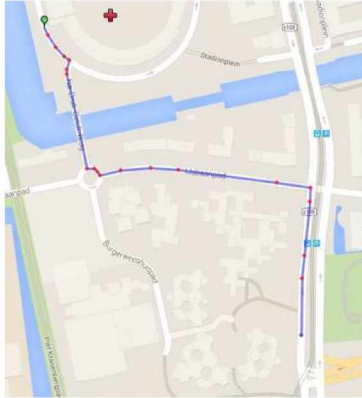
Hieronder een overzicht per Rode Kruis Eerste Hulp post de aan- en uitrijroutes t.b.v. Uitvallers- en Ambulancevervoer. Aanrijden kan in de omgekeerde volgorde. Achter de Postbenaming staat aangegeven of hier een Ambulance, RK-golfkar, RK-bus of LC-bus is gestationeerd. Daarnaast worden er een aantal "Flex" bussen ingezet voor vervoer op posten waar de druk hoog is/wordt.

Post Alpha (Ambu), GPS: 52.342447, 4.853940

Adresgegevens:
Olympisch Stadion 33
1076 DE Amsterdam

Post Alpha is gesitueerd in het Olympisch Stadion. Post Alpha heeft twee ALS teams operationeel. Vanuit de post is het mogelijk om via de ingang "Brooks" op nummer 33 het Stadion te verlaten. Aan de buitenzijde bij nummer 33 zal een Ambulance die voor eventueel vervoer vanaf Alpha naar een ziekenhuis verzorgt.

- Vanaf nummer 33 richting het zuiden over de Nadruk-Geluk-Brug richting het IJsbaanpad (**Let op, deelnemersroute vanaf Olympisch Stadion naar Sporthallen Zuid!**)
- Rechtsaf over IJsbaanpad richting de Amstelveenseweg
- Rechtsaf Amstelveenseweg richting Ring A10

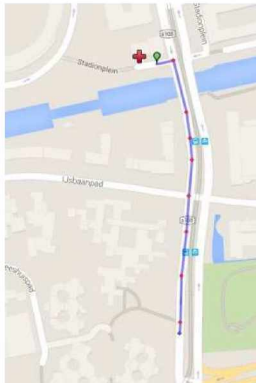


Post Bravo (Ambu + RK Golfkar), GPS: 52.342568, 4.856215

Adresgegevens:
Olympisch Stadion 32
1076 DE Amsterdam

Post Bravo is gesitueerd op het voorplein van het Olympisch Stadion. Post Bravo is een gecombineerd "Medisch dorp", waarbij naast een primaire triage een T3 verzorgingslocatie wordt ingericht en een GNK-C wordt opgebouwd. Bij deze post wordt een Ambulance gestationeerd.

- Vanaf post Bravo linksaf over het terrein van het tankstation naar de Amstelveenseweg
- Rechtsaf de Amstelveenseweg op richting de ring A10



Post Charlie (Ambu + LC-bus), GPS: 52.355036, 4.855421

Adresgegevens:

Amstelveenseweg t/o 122
1075 XL Amsterdam

Post Charlie is gesitueerd bij de uitgang van het Vondelpark aan de Amstelveenseweg. Bij de post wordt een Ambulance gestationeerd.

- Vanaf post Charlie over de Amstelveenseweg richting de Overtoom
- Rechtsaf via de Surinamestraat naar het Surinameplein



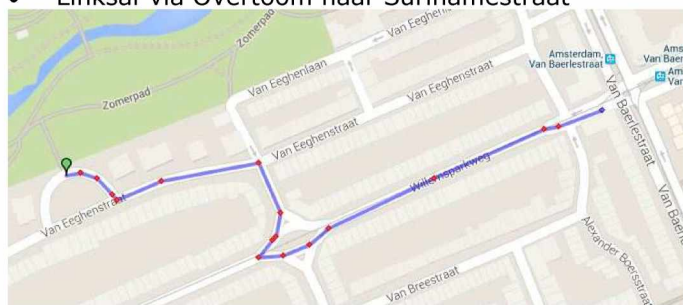
Post Delta (RK-bus), GPS: 52.357964, 4.871675

Adresgegevens:

Van Eeghenstraat t.h.v. 80
1071 GK Amsterdam

Post Delta is gesitueerd bij de uitgang van het Vondelpark aan de boog Van Eeghenstraat.

- Vertrek in Oostelijke richting via de Van Eeghenstraat
- Rechtsaf via de Jacob Obrechtstraat naar de Willemsparkweg
- Linksaf via de Willemsparkweg richting de Van Baerlestraat
- Linksaf via de Van Baerlestraat richting Overtoom
- Linksaf via Overtoom naar Surinamestraat



Post Echo (Ambu + RK-bus), GPS: 52.361947, 4.881657

Adresgegevens:

Standhouderskade t/o 24A
1054 ES Amsterdam

Post Echo is gesitueerd bij de ingang van het Vondelpark aan de Standhouderskade. Bij deze post wordt een Ambulance gestationeerd.

- Vanaf de post over de standhouderskade richting de Overtoom
- Via de Overtoom richting Surinamestraat



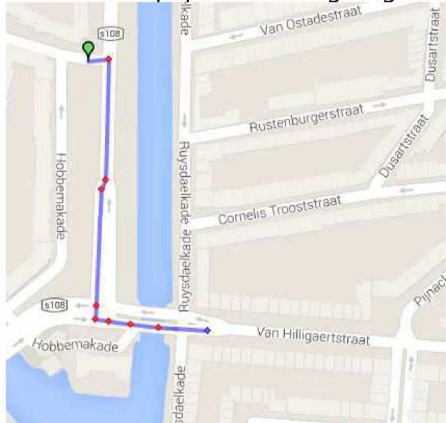
Post Foxtrot (RK-bus), GPS: 52.351491, 4.885872

Adresgegevens:

Hobbemakade t.h.v. 93
1071 XS Amsterdam

Post Foxtrot is gesitueerd op de Hobbemakade op de kruising met de Gerard Terborgstraat.

- Vanaf de post richting het zuiden **over het parcours**
- Linksaf via de Van Hillegaertstraat richting de Ferdinand Bolstraat
- Rechtsaf via de Ferdinand Bolstraat richting de Scheldestraat
- Via de Scheldestraat richting Scheldeplein
- Over Scheldeplein naar het Europaplein
- Via Europaplein richting ring a10



Post Golf (LC-bus), GPS: 52.346363, 4.902633

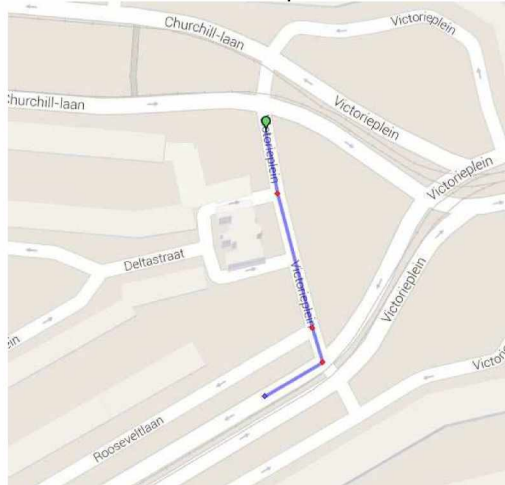
Adresgegevens:

Churchillaan 1

1078 DB Amsterdam

Post Golf is gesitueerd op de kruising van het Victorieplein en de Churchillaan.

- Vanaf de post in zuidelijke richting over het Victorieplein naar de Rooseveltlaan.
- Rechtsaf via de Rooseveltlaan richting het Europaplein
- Linksaf via de Europaboulevard naar de ring A10



Post Hotel (LC-bus), GPS: 52.324092, 4.894373

Adresgegevens:

Amsteldijk 319

1083 AB Amsterdam

Post Hotel is gesitueerd bij de Molen aan de kruising van De Borcht en de Amsteldijk.

- Vanaf de post over De Borcht richting de Europaboulevard
- Via de Europaboulevard richting Ring A10



Post India (LC-bus), GPS: 52.303256, 4.904415

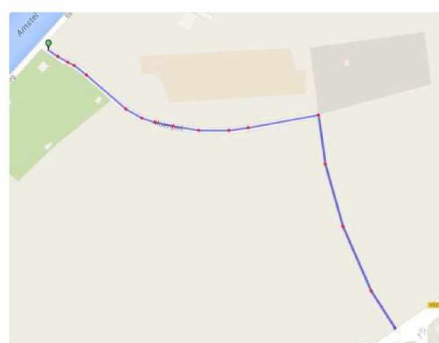
Adresgegevens:

Molenpad 1

1191 AB Ouderkerk a/d/ Amstel

Post India is gesitueerd bij de Molen op de kruising van het Molenpad en de Binnenweg.

- Vanaf de post over het Molenpad in Oostelijke richting
- Aan het einde van het Molenpad linksaf
- Via de N255 naar de snelweg A2



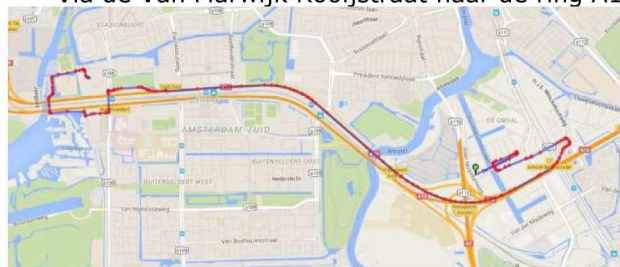
Post Juliett (LC-Bus), GPS: 52.333583, 4.913397

Adresgegevens:

Joan Muyskenweg 14
1096 CJ Amsterdam

Post Juliett is gesitueerd aan de Joan Muyskenweg. **Deze post is zeer lastig te bereiken voor Ambulance zonder de route te gebruiken. Aanrijden van de Joan Muyskenweg voor Ambulance via de A2 vanuit de richting Utrecht! Uitrijden met de route mee en linksaf via de De Heusweg.**

- Vanaf de De Heusweg in Oostelijke richting naar de Paul van Vlissingenstraat
- Via de Paul van Vlissingenstraat naar de Spaklerweg
- Rechtsaf via de Spaklerweg naar de Van Marwijk Kooijstraat
- Via de Van Marwijk Kooijstraat naar de ring A10



Post Kilo (LC-bus), GP S: 52.340000, 4.938129

Adresgegevens:

Rozenburglaan t.h.v. 7 (vlak na kruising Zaaiersweg)
1097 GA Amsterdam

Post Kilo is gesitueerd nabij de rotonde van de Rozenburglaan kruisend met de Zaaiersweg. Bij deze post wordt een Ambulance gestationeerd.

- Vanaf de post via de stoep in zuidelijke richting naar de Zaaiersweg
- Via de Zaaiersweg naar de Veeteeltstraat
- Via de Veeteeltstraat (over de Brink) naar de Middenweg



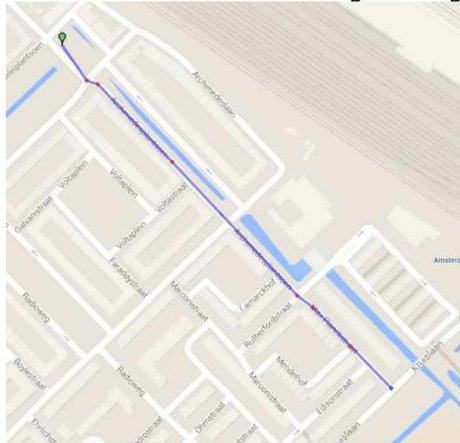
Post Lima (AMBU + LC-bus), GPS: 52.355012, 4.940841

Adresgegevens:

Archimedesweg 97 (Kruising Archimedesplantsoen)
1098 NC Amsterdam

Post Lima is gesitueerd op de kruising van het Gallileïplantsoen en het Archimedesplantsoen. Op deze post wordt een Ambulance gestationeerd.

- Via het Archimedesplantsoen (buiten parcours om) in Oostelijke richting naar de Max Planckstraat
- Via de Max Planckstraat naar de Kruislaan
- Rechtsaf via de Kruislaan naar de Middenweg
- Linksaf via de Middenweg richting ring A10



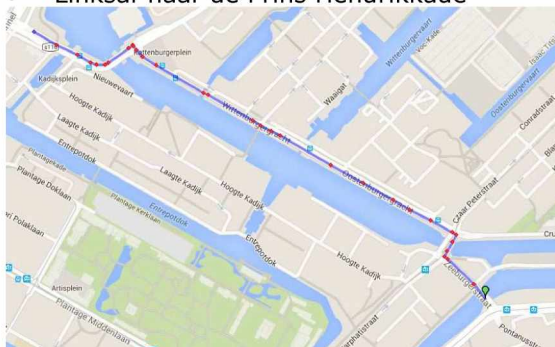
Post Mike (Mike + LC-bus), GPS: 52.365859, 4.928310

Adresgegevens:

Zeeburgerdijk t/o 23
1093 SK Amsterdam

Post Mike is gesitueerd op de Zeeburgerdijk kruisend met de Roomtuintjes.

- Via Zeeburgerstraat in Noordelijke richting naar de Czaar Peterstraat
- Rechtsaf Czaar Peterstraat
- Linksaf via de Oosterburgergracht en Wittenburgergracht naar het Kattenburgerplein
- Linksaf naar de Prins Hendrikkade



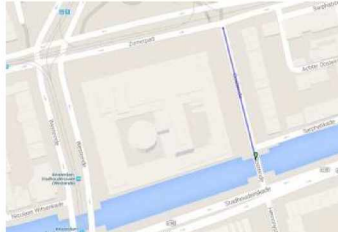
Post November (RK-bus), GPS: 52.358478, 4.901686

Adresgegevens:

Stadhouderskade t/o 144
1074 BA Amsterdam

Post November is gesitueerd op de brug van het Oosteinde.

- Vanaf de post in Noordelijke richting naar de Sarphatistraat
- Naar behoefte links- of rechtsaf



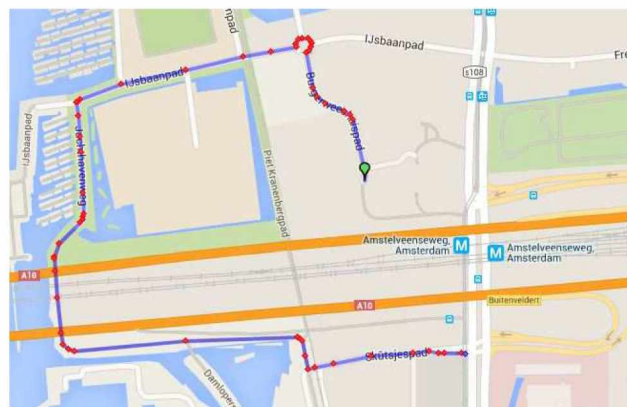
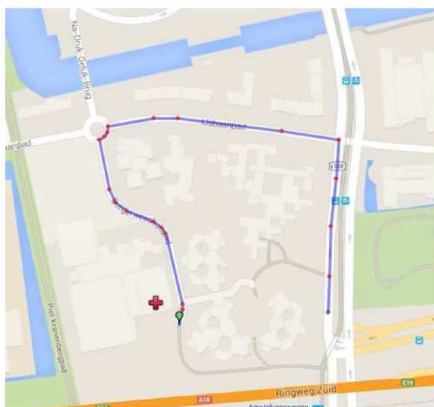
Post Papa, GPS: 52.339394, 4.854954

Adresgegevens:

Burgerweeshuispad 54 (Achterzijde!)
1076 EP Amsterdam

Post Papa is gesitueerd in hal 2 van de Sporthallen Zuid. Spoeisend vervoer kan de normale route via het IJsbaanpad en de Amstelveenseweg aanhouden. Niet spoeisend vervoer:

- Vanaf de achterkant van hal 2 in zuidelijke richting over het Burgerweeshuispad
- Linksaf via het IJsbaanpad naar de Jachthavenweg
- Linksaf via de Jachthavenweg (onder de ring A10 door) naar het Skûtjespad
- Via het Skûtjespad naar de Amstelveenseweg richting ring A10

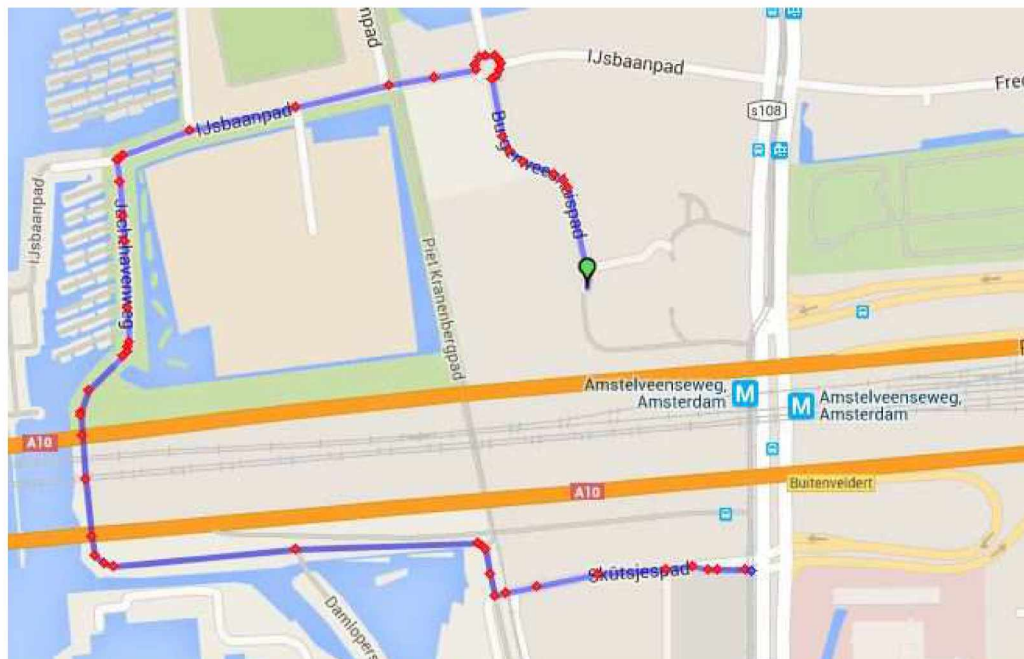


Corridors

In verband met de diverse afsluitingen adviseren wij zoveel mogelijk gebruik te maken van de ring A10. Vanwege de grote verkeersdruk zijn er in de stad een aantal corridors aangewezen om de ring op een efficiënte wijze te bereiken.

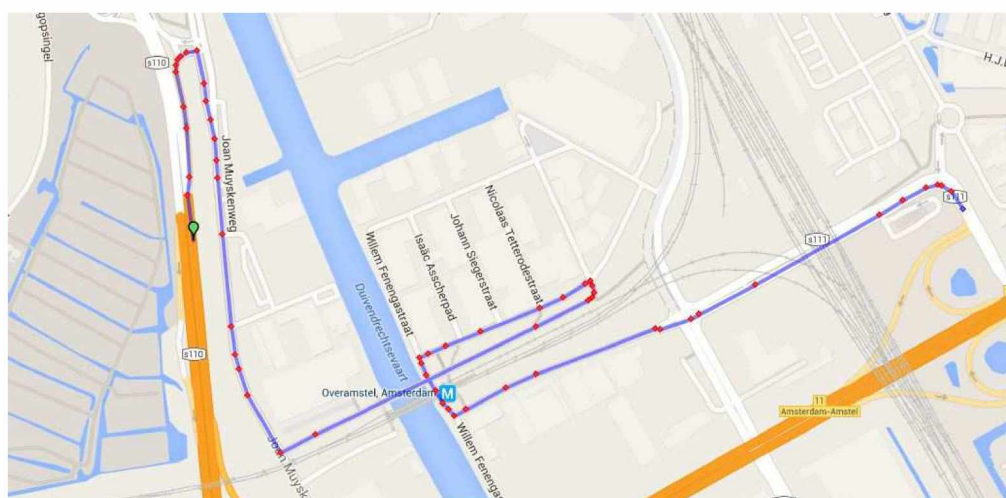
Corridor Jaagpad

De corridor Jaagpad is aangewezen voor Niet Spoedeisend vervoer naar en vanaf de Sporthallen Zuid. De corridor loopt aan de westzijde van de Sporthallen Zuid over het Jaagpad richting de Amstelveenseweg (onder de ring A10 door).



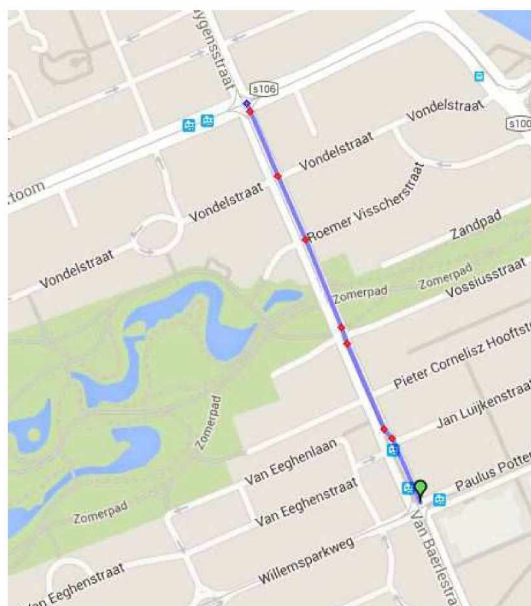
Corridor Juliett

Vanwege de lastige bereikbaarheid van post Juliett is er een Spoedeisende corridor aangewezen. De aanrijroute is over de A2 vanuit de richting Utrecht. De Joan Muyskenweg kan vervolgens (over het parcours) gevolgd worden tot aan de post (met de route mee). Het uitrijden vanaf de post is met de route mee, waarbij afgeslagen wordt op de De Heusweg. Vervolgens wordt de corridor gevolgd naar de afslag S111 van de ring A10.



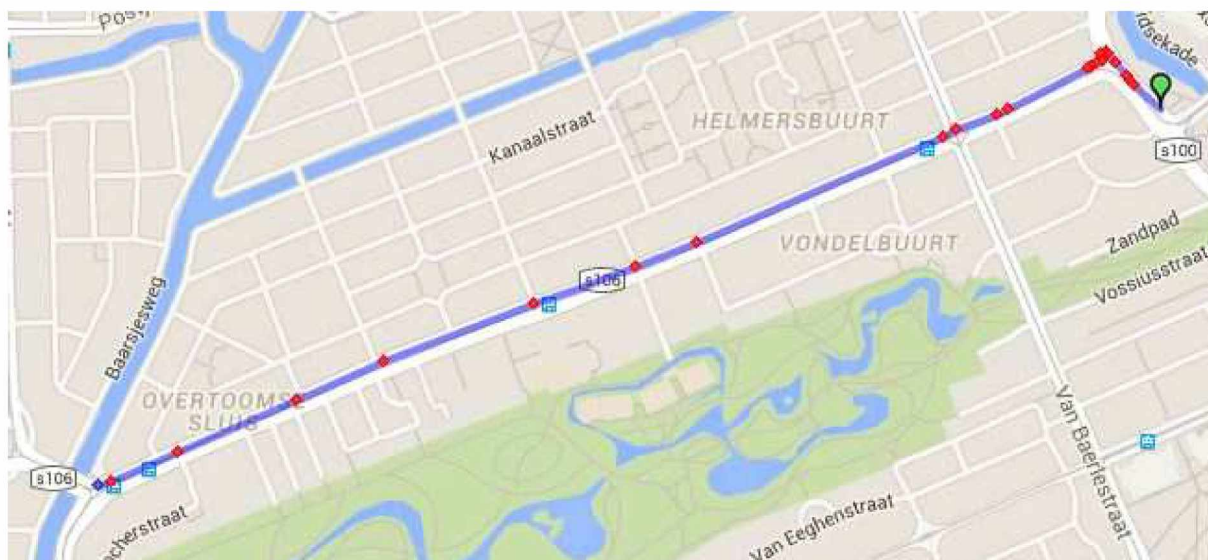
Corridor Museumplein – Overtoom

Post Delta ligt aan de binnenzijde van het (afgesloten) parcours. De van Baerlestraat richting de Overtoom is aangewezen als corridor.



Corridor Overtoom

De Overtoom is aangewezen als corridor voor het vervoer van en naar de binnenstad posten. Met ontheffing kan eveneens gebruik gemaakt worden van de trambaan richting het Surinameplein en vervolgens de afslag S106 van de ring A10.





Corridor Weteringschans

De corridor Weteringschans kan (met ontheffing) gebruikt worden over de trambaan om van en naar de Overtoom of de Sarphatistraat (en Wibautstraat) te vervoeren.

