



Gemeente
Amsterdam
Centrum

Weesperknip data en analyse – week 27

maandag 3 juli t/m zondag 9 juli

5.1.2.e

5.1.2.e

5.1.2.e

V&OR \ Verkeersmanagement

5.1.2.e

\ Evenementen & Crowd \ Data & Analyse



Inleiding

- De komende periode analyseert Verkeerstactieken passagedata van het Amsterdamse Verkeersnetwerk tijdens de Knip Weesperstraat.
- Met als doel om relevante trendontwikkelingen inzichtelijk te krijgen in deze periode.
- In deze analyse de belangrijkste verkeerseffecten van maandag 3 juli tot zondag 9 juli 2023
- Dit overzicht is gebaseerd op Floating car data en enkele tellussen in de IJtunnel. Het betreft hier enkel een selectie. Buiten dit overzicht om zijn nog veel meer en uitgebreidere gegevens beschikbaar in de monitoringstools.

✘✘✘ Bemeten routes

Analyse periode

Start datum

03-07-2023



Eind datum

09-07-2023



Type dagen

- Werkdagen
- Weekenddagen
- Alle dagen

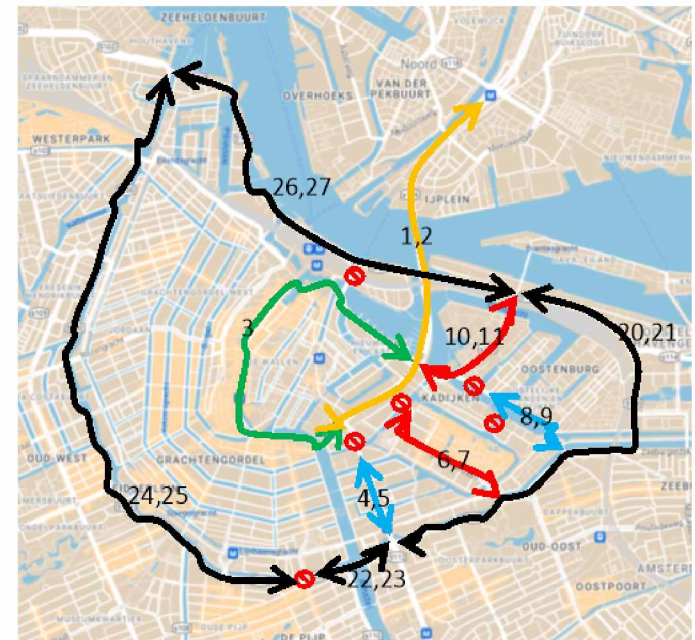
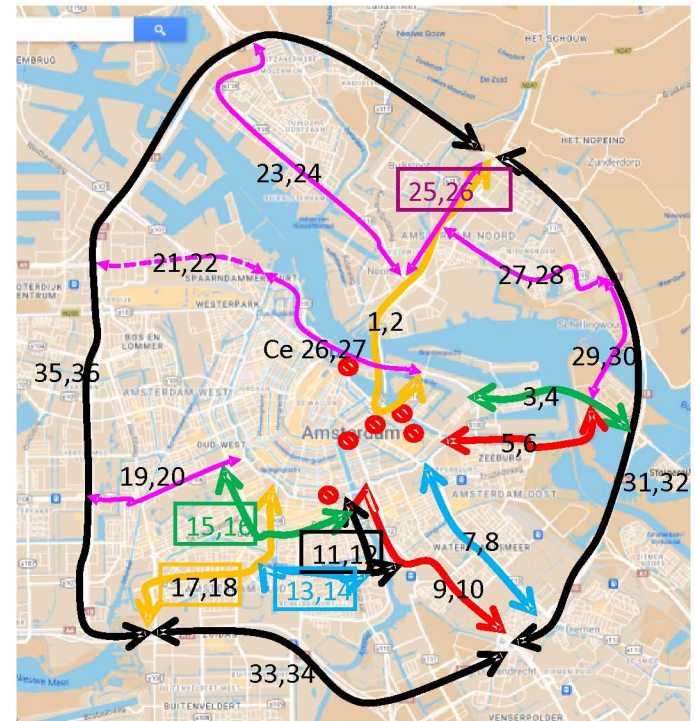
Referentie periode 1

Start datum

15-05-2023

Eind datum

07-06-2023



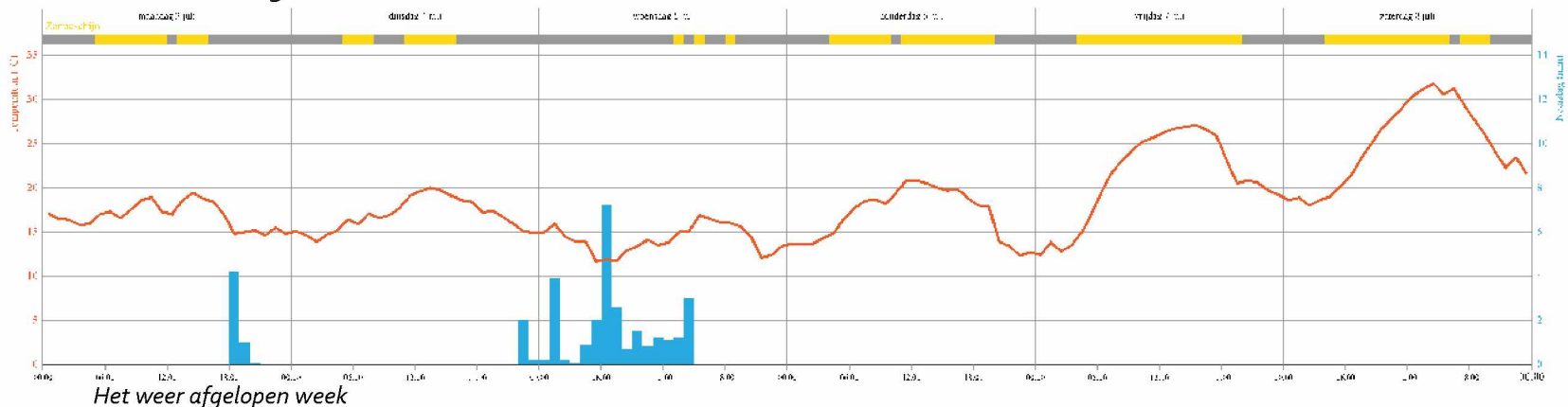


Gemeente
Amsterdam
Centrum

Bijzonderheden week 4

✘ ✘ ✘ Bijzonderheden 4^e week knip

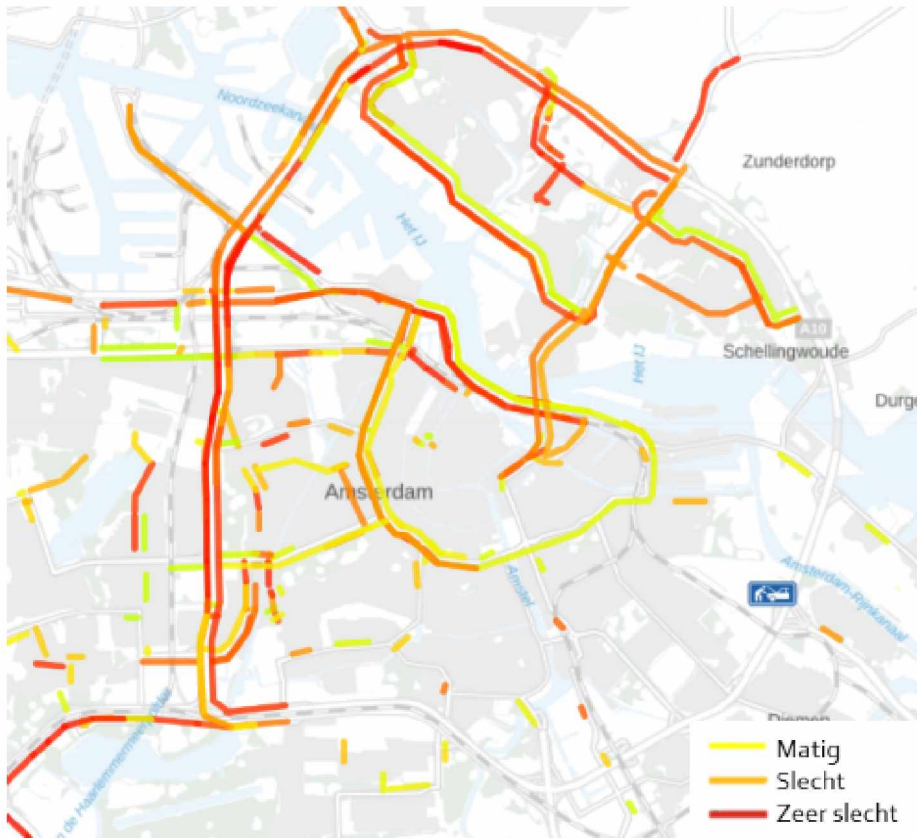
- Afgelopen week steeg doordeweeks het aantal passanten in het kernwinkelgebied. Behalve woensdag 5 juli vanwege de storm nam het aantal bezoekers af.
- **Maandag 3 juli** was opvallend tijdens de avondspits uren de reistijden gelijk met de reistijden vóór de knip. De weken daarvoor waren de tijden op deze route bijzonder hoog en ver boven de drempelwaarde.
- In de s100 oost buitenring was maandag 3 juli eveneens de reistijd bij de avondspits afgenomen en waren de tijden ten opzichte van de weken daarvoor met minder uitschieters vandaag.
- **Dinsdag 4 juli.** De reistijden op de Kattenburgerstraat ri. noord lijkt iets af te nemen tussen de spitsen door. De reistijden tijdens de ochtendspits zijn onveranderd.
- **Woensdag 5 juli** Woensdagochtend lag door storm Poly het trein-, vlieg, tram, metro (behalve lijn 52) en busverkeer Amsterdam stil. Code rood is afgegeven tot 12:00.
- De gemeente zet vandaag vanwege storm Poly de slagbomen op de Weesperstraat en bij de drie omliggende straten open. Het tijdelijk openstellen van de Knip droeg bij aan de doorstroming door de binnenstad.
- Tram ontspoord op de Piet Heinkade door aanrijding auto.
- Vanaf 09:00 de binnenring, afgesloten tussen Oostzaan en Landsmeer vanwege omgevallen bomen. Dit zorgde de hele dag voor congesties op de s115, s116, s117 en s118.
- Het effect vanwege de storm en incidenten zorgde voor flinke drukte op de s-wegen en Ring A10 (noord en west).
- Ring noord werd gedeeltelijk afgesloten door het omwaaien van bomen op de rijbaan
- **Donderdag 6 juli** pilot Knip Weesperstraat weer van start.
- **Vrijdag 7 juli** veroorzaakte een ongeval met een vrachtwagen op de A10 noord grote drukte in en rond de stad vanaf het begin van de middag tot na de avondspits
- **Zondag 9 juli** werd code geel afgegeven voor provincie Noord Holland wegens kans op gevaarlijke weersomstandigheden.



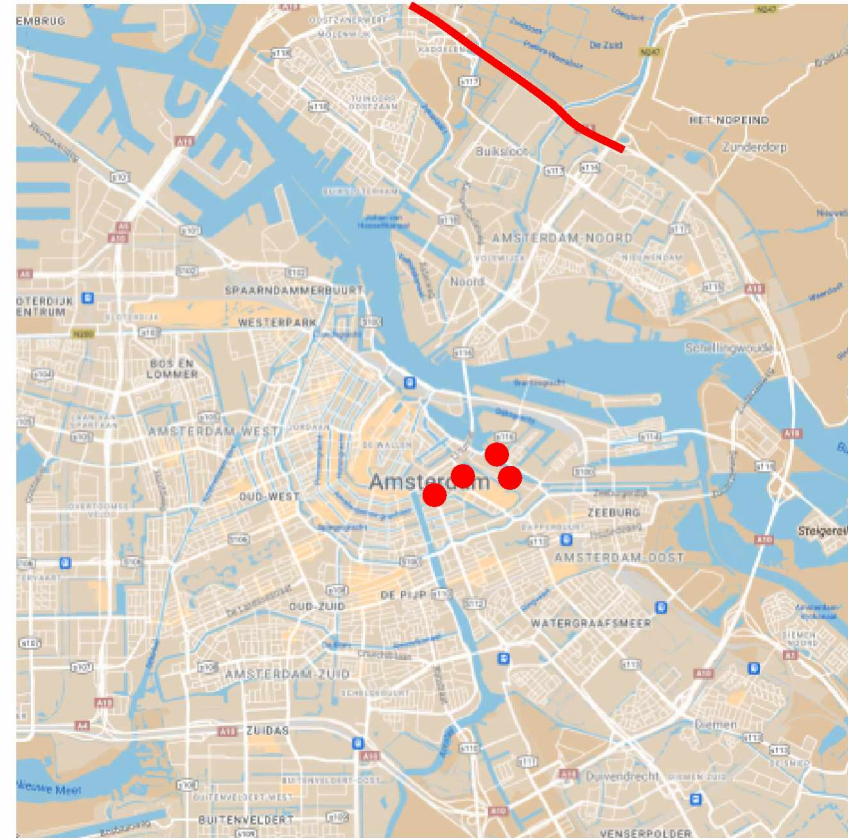
✘ Bijzonderheden 4^e week knip

✘ VERKEERSBEELD STORM POLY woensdag 5 juli

- ✘ ■ Knip Weesperstraat open ivm storm Poly
- ✘ ■ 09.00 uur de A10 richting Watergraafsmeer, de binnenring, afgesloten tussen Oostzaan en Landsmeer vanwege omgevallen bomen.
- Vanwege bovenstaande afsluiting congesties op de s-wegen 115,116,117 en 118
- Ring West file beide richtingen tussen Coentunnel en Knooppunt de Nieuwe Meer
- Het openstellen Knip Weesperstraat droeg bij aan de doorstroming door de binnenstad



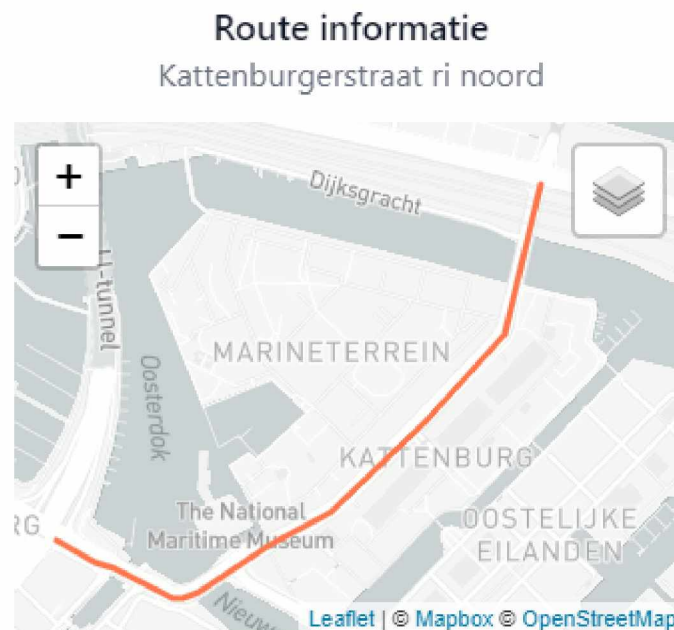
Verkeersbeeld reistijden 05/07 omstreeks 16:30



✖ ✖ Gemiddelde reistijden ✖ Kattenburgerstraat ri. noord

Tussen 7:00 en 19:00

dag	In seconden	in minuten
13-jun	572	09:32
20-jun	559	09:20
27-jun	307	05:06
3-jul	214	03:36



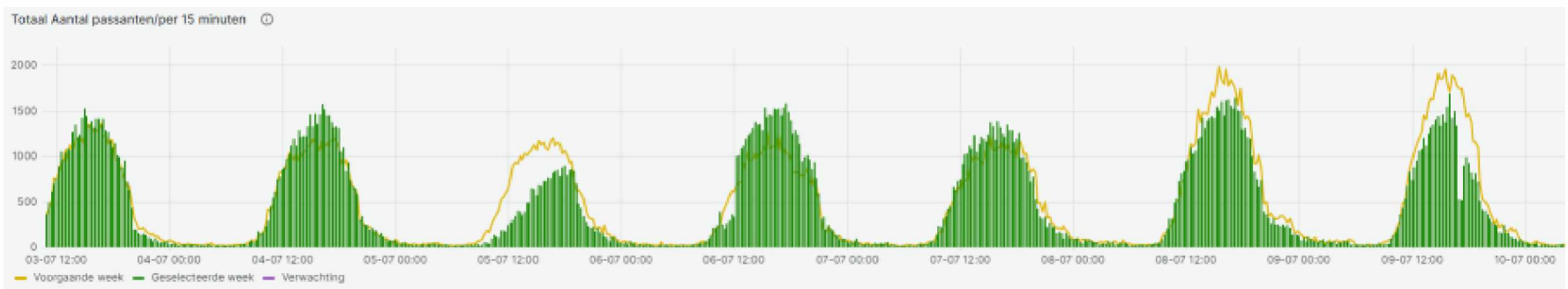
✘ Bijzonderheden 4^e week knip

✘ WEGWERKZAAMHEDEN MET HINDER OP S-WEGEN

- ✘ Afsluiting Nieuwe Foeliestraat vanaf maandag 19 juni wegens werkzaamheden.
- ✘ Stremmingen Prins Hendrikkade-ODEbrug-Oosterdoksade; hoofdomleiding via S100 en Kattenburgerstraat (S116).
- ✘ Werkzaamheden Stadhouderskade-Van Woustraat; hoofdomleiding via o.a. S108 en S110.
- ✘ Stremming Wielingenstraat + Diepenbrockstraat (S109) stad-uit.

AANTAL PASSANTEN IN HET KERNWINKELGEBIED

- Het weer was afgelopen week zeer gunstig en dat trok veel bezoekers naar de binnenstad. Behalve op woensdag vanwege storm Poly nam het aantal bezoekers af.
- Het aantal passanten steeg deze week iets ten opzichte van de week daarvoor.
- Op zondag lag het aantal bezoekers lager dan voorgaande week, waarschijnlijk vanwege de onweersbuiten en Code Geel.



Counts passanten in de Kalverstraat

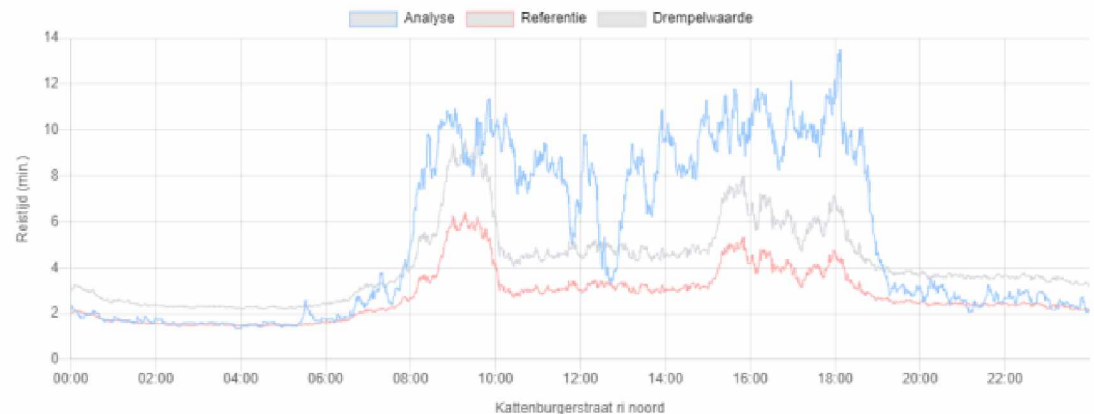


Gemeente
Amsterdam
Centrum

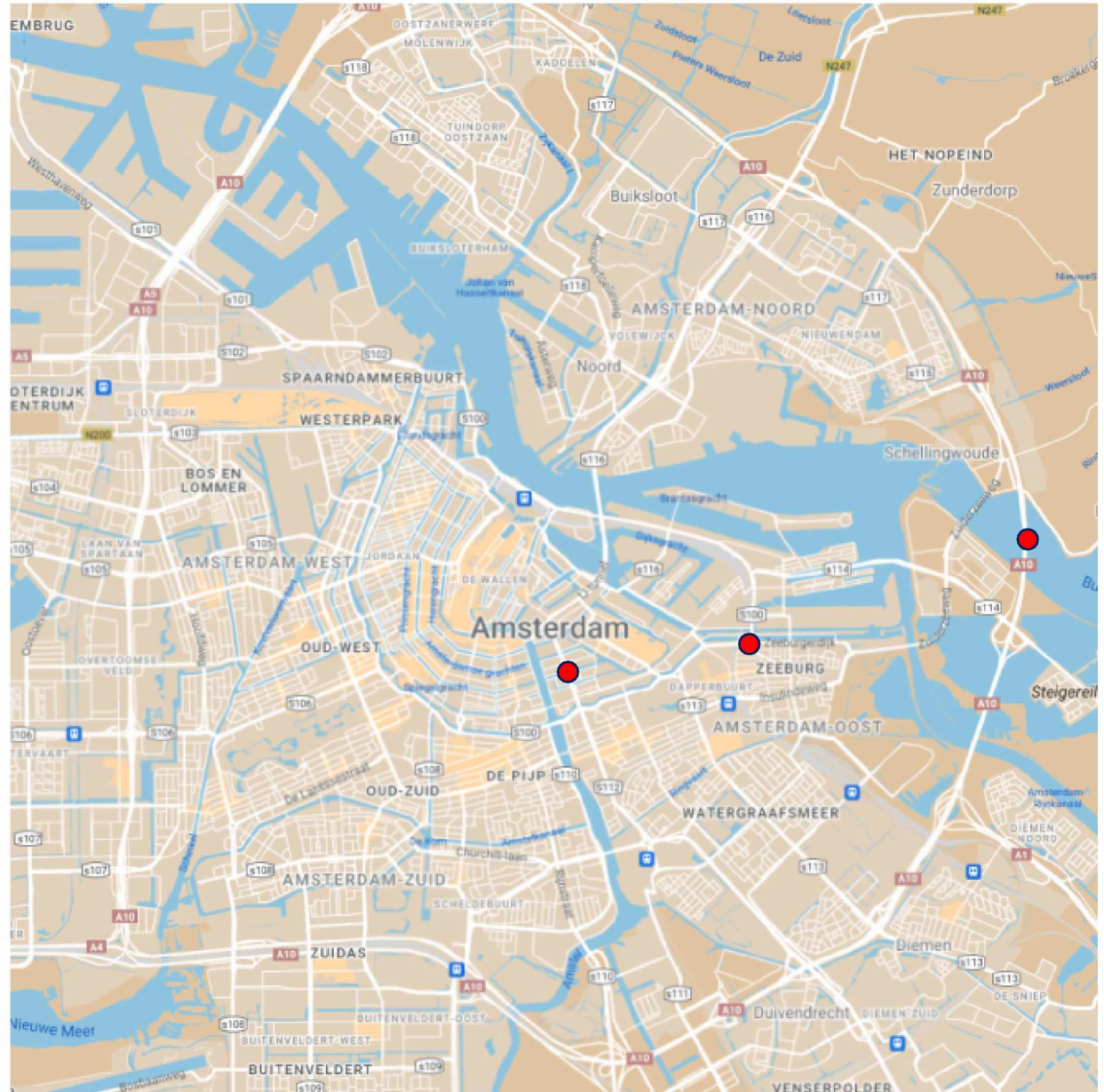
Samenvatting verkeersbeeld per dag

Uitleg grafiek

- **Analyse (blauwe lijn)** De reistijd over de dag, gemiddeld over de geselecteerde analyseperiode. De analyseperiode kan door de gebruiker zelf worden ingesteld door op de drie liggende grijze streepjes rechts bovenin het scherm te klikken. Standaard is de analyseperiode ingesteld op de afgelopen (gehele) dag.
- **Referentie (rode lijn)** De reistijd over de dag, gemiddeld over de geselecteerde referentieperiode (RP1 of RP2). De referentieperiode staat in beginsel vast en is ingesteld door de projectbeheerder.
- **Drempelwaarde KPI (grijze lijn)** De door de projectbeheerder gekozen drempelwaarde. Deze drempelwaarde kan variëren per dagperiode (P1, P2, P3 en P4). Welke drempelwaarde is gekozen is terug te vinden door op het 'i'-icoon te klikken achter de



XXX Maandag 3 juli



● Congesties van vandaag

Lokaal & Stedelijk

✘ Maandag 3 juli incidentenbeeld- en ✘ reistijden ✘

Incidentenbeeld om ca. 09:00

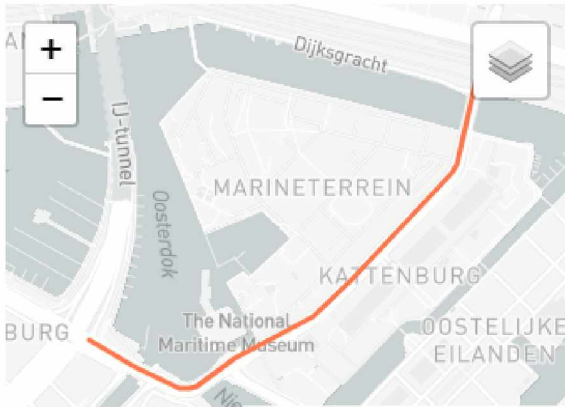


Incidentenbeeld om ca. 19:45



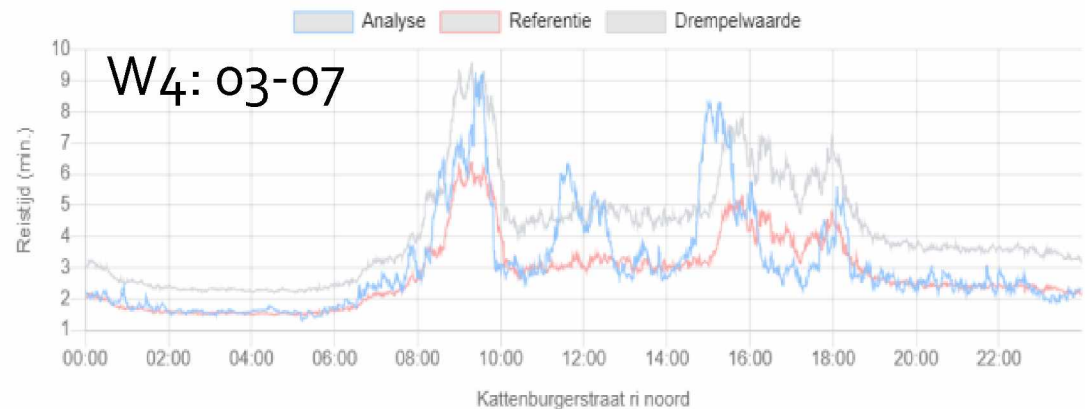
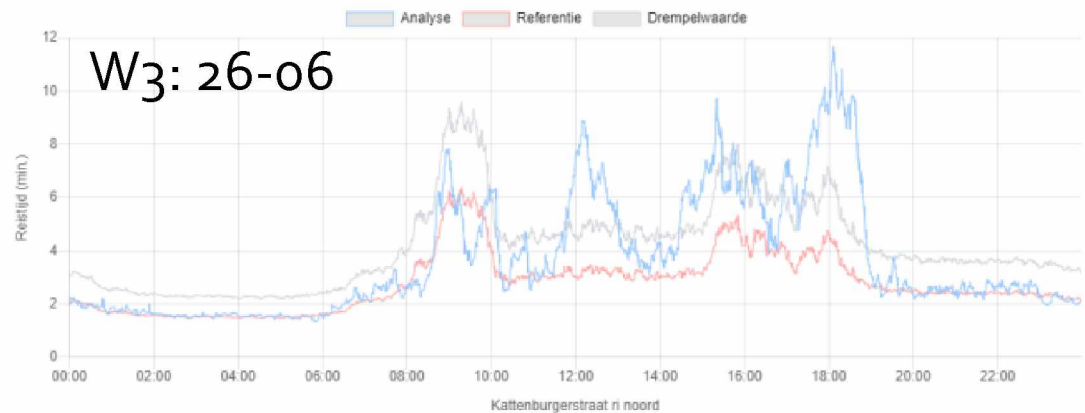
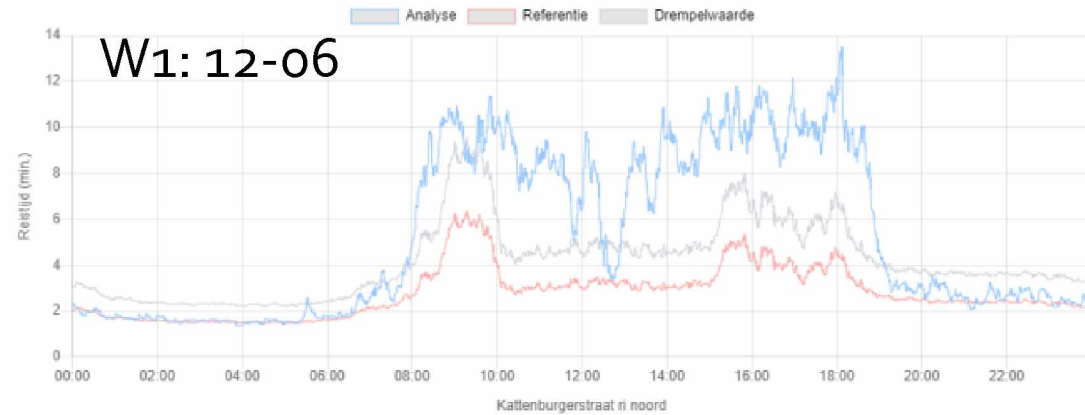
- Matig
- Slecht
- Zeer slecht

XXX Eerste 4 maandagen Kattenburgerstraat

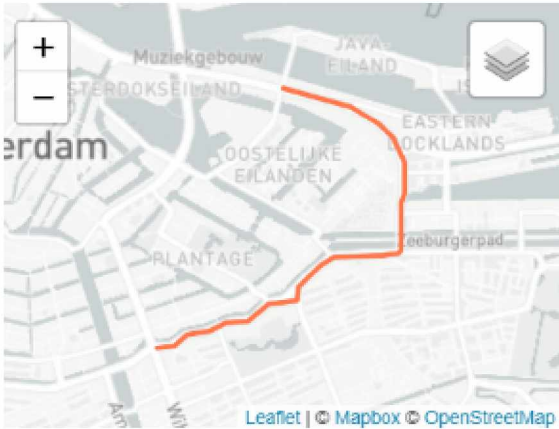


De reistijden op de Kattenburgerstraat ri. noord lagen overdag tussen de spitsen op de vierde maandag van de knip tussen de 3 en 10 minuten. De intensiteit ten opzichte van de weken daarvoor lijkt iets af te nemen. En de drukte bij de avondspits was vandaag voor het eerst lager, maar wel eerder tussen 15u en 16u.

12/06: reistijd max. 14 min.
19/06: reistijd max. 14 min.
26/06: reistijd max. 12 min.
03/07: reistijd max. 10 min.

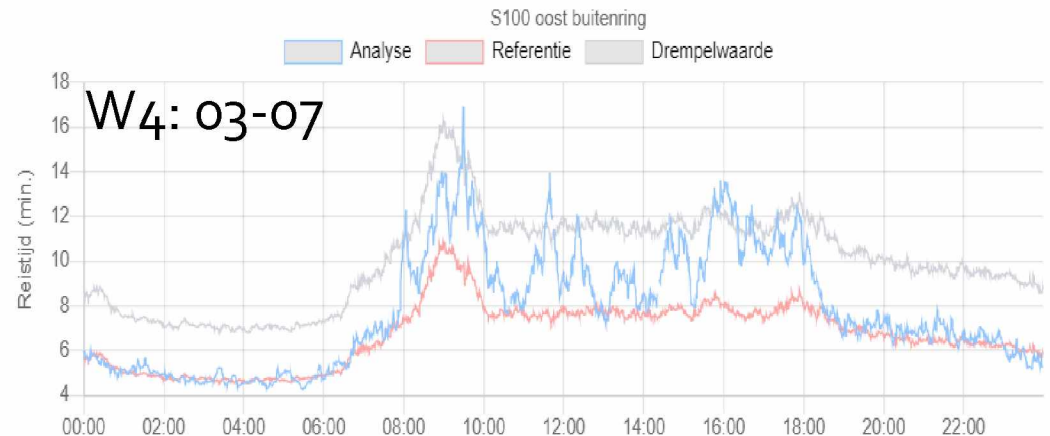
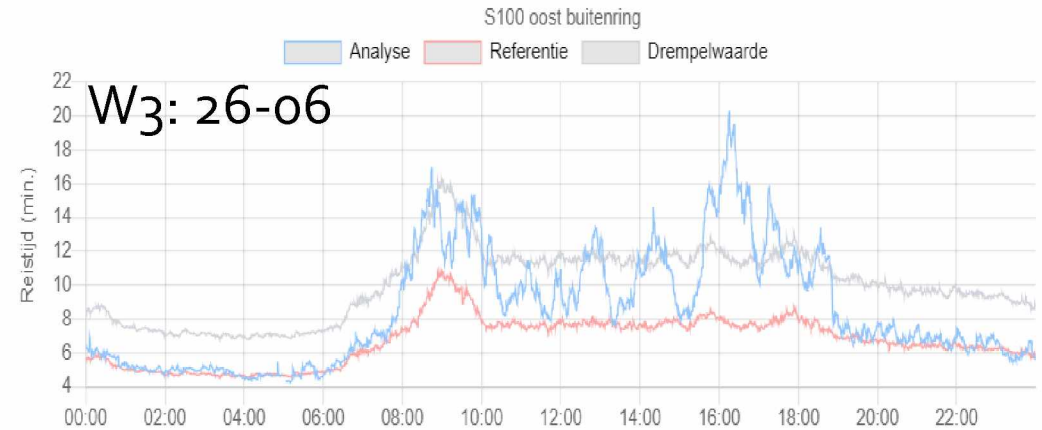
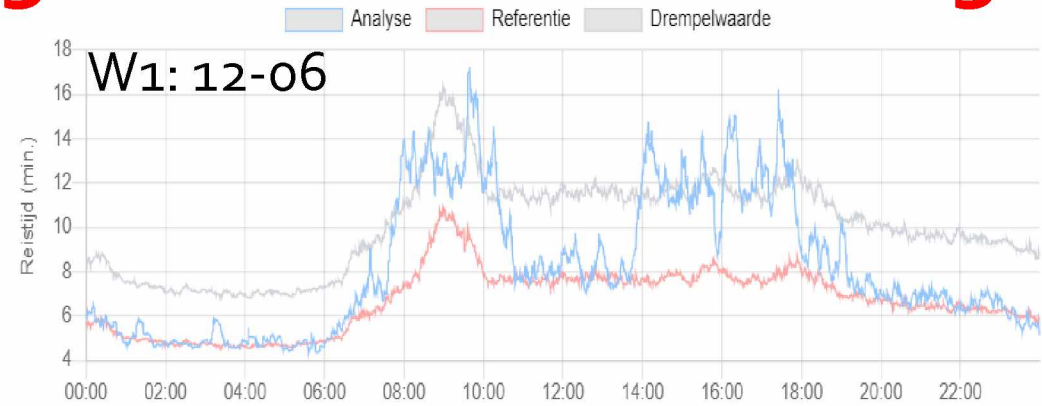


✘ ✘ ✘ Eerste 4 maandagen s100 Oost buitenring

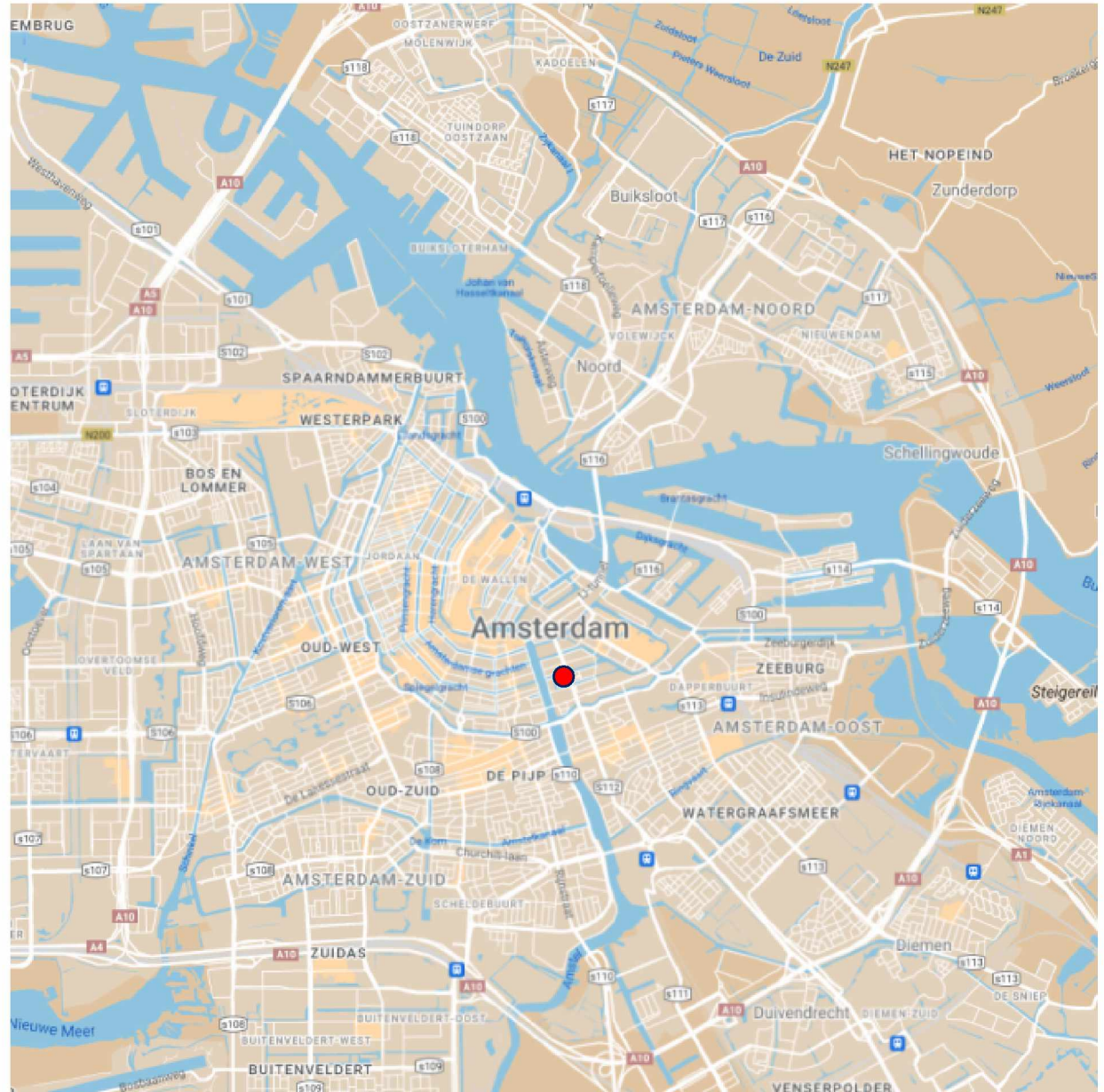


De reistijden op de s100 Oost buitenring lagen overdag tussen de spitsen op de vierde maandag van de knip nagenoeg gelijk. En de intensiteit lijkt iets af te nemen met de weken daarvoor. De reistijd tijdens de avondspits is afgenomen naar ca. 13 min., in eerdere weken liep dat tot max. 20. min.

- 12/06: reistijd max. 17 min.
- 19/06: reistijd max. 17 min.
- 26/06: reistijd max. 20 min.
- 03/07: reistijd max. 17 min.



XXX Dinsdag 4 juli



● Congesties van vandaag

Lokaal & Stedelijk

✘ Dinsdag 4 juli incidentenbeeld- en ✘ reistijden ✘

Incidentenbeeld om ca. 17:30



Incidentenbeeld om ca. 18:00



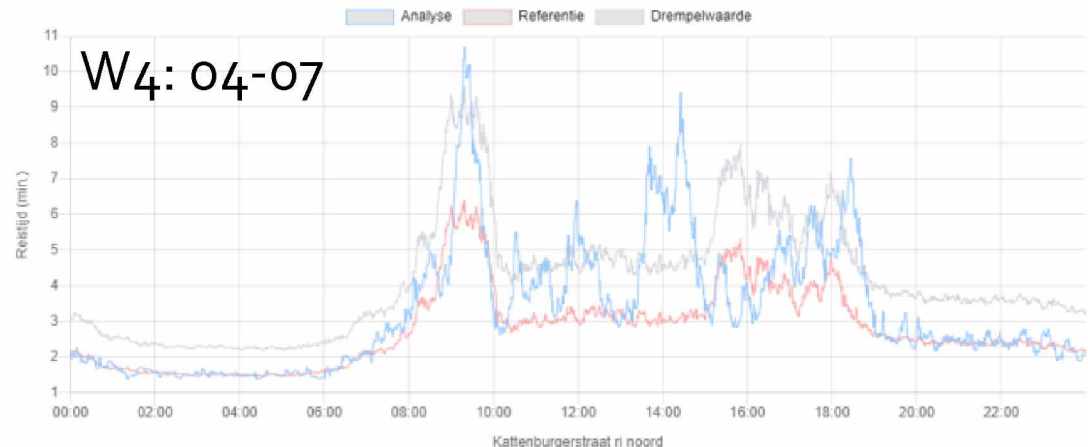
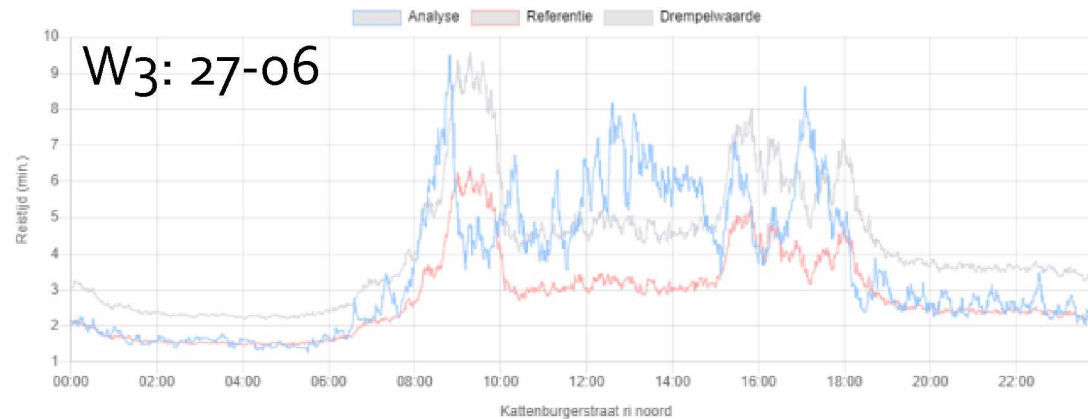
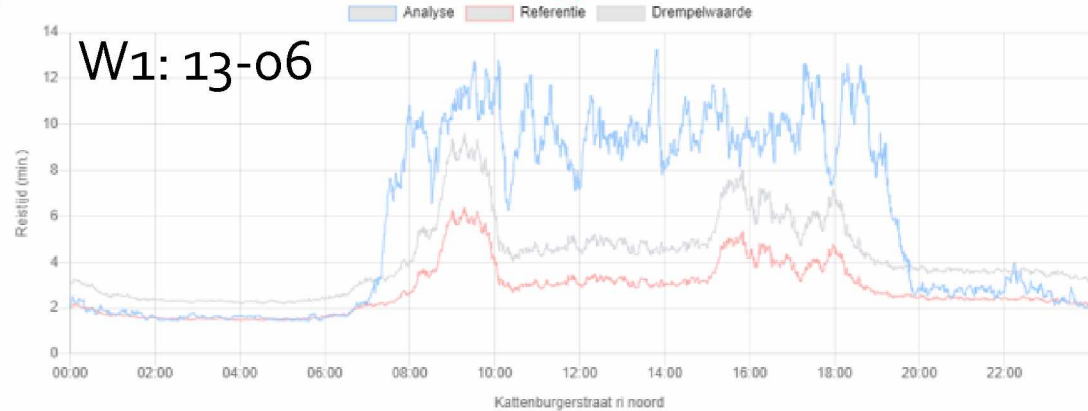
- Matig
- Slecht
- Zeer slecht

✖ ✖ ✖ Eerste 4 dinsdagen Kattenburgerstraat

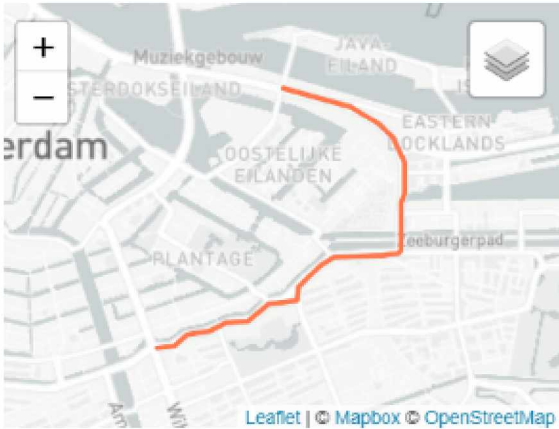


De reistijden op de Kattenburgerstraat ri. noord lagen overdag tussen de spitsen op de vierde dinsdag van de knip tussen de 3 en 9 minuten. De intensiteit ten opzichte van de eerste knip week lijkt iets af te nemen tussen de spitsen door. Het beeld van deze week fluctueert ten opzichte van de eerste week.

- 13/06: reistijd max. 13 min.
- 20/06: reistijd max. 14 min.
- 27/06: reistijd max. 10 min.
- 04/07: reistijd max. 11 min.

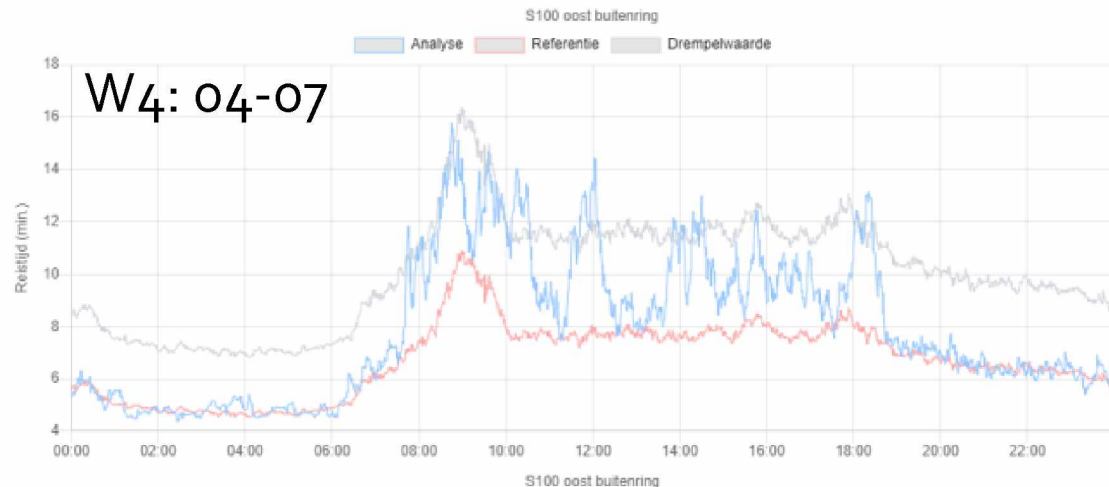
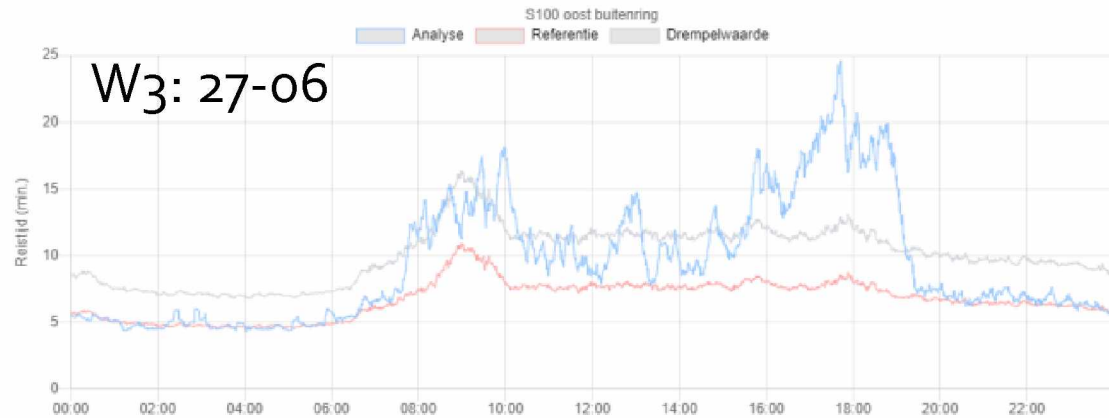
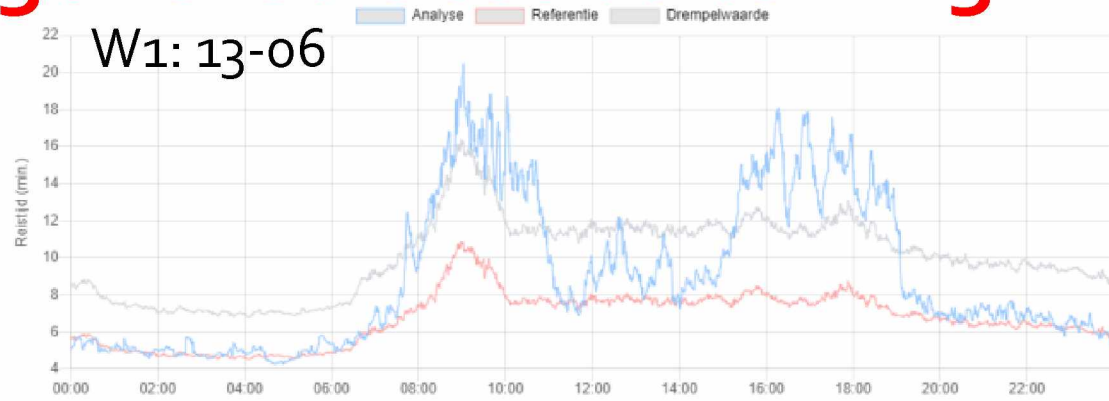


❌❌❌ Eerste 4 dinsdagen s100 Oost buitenring

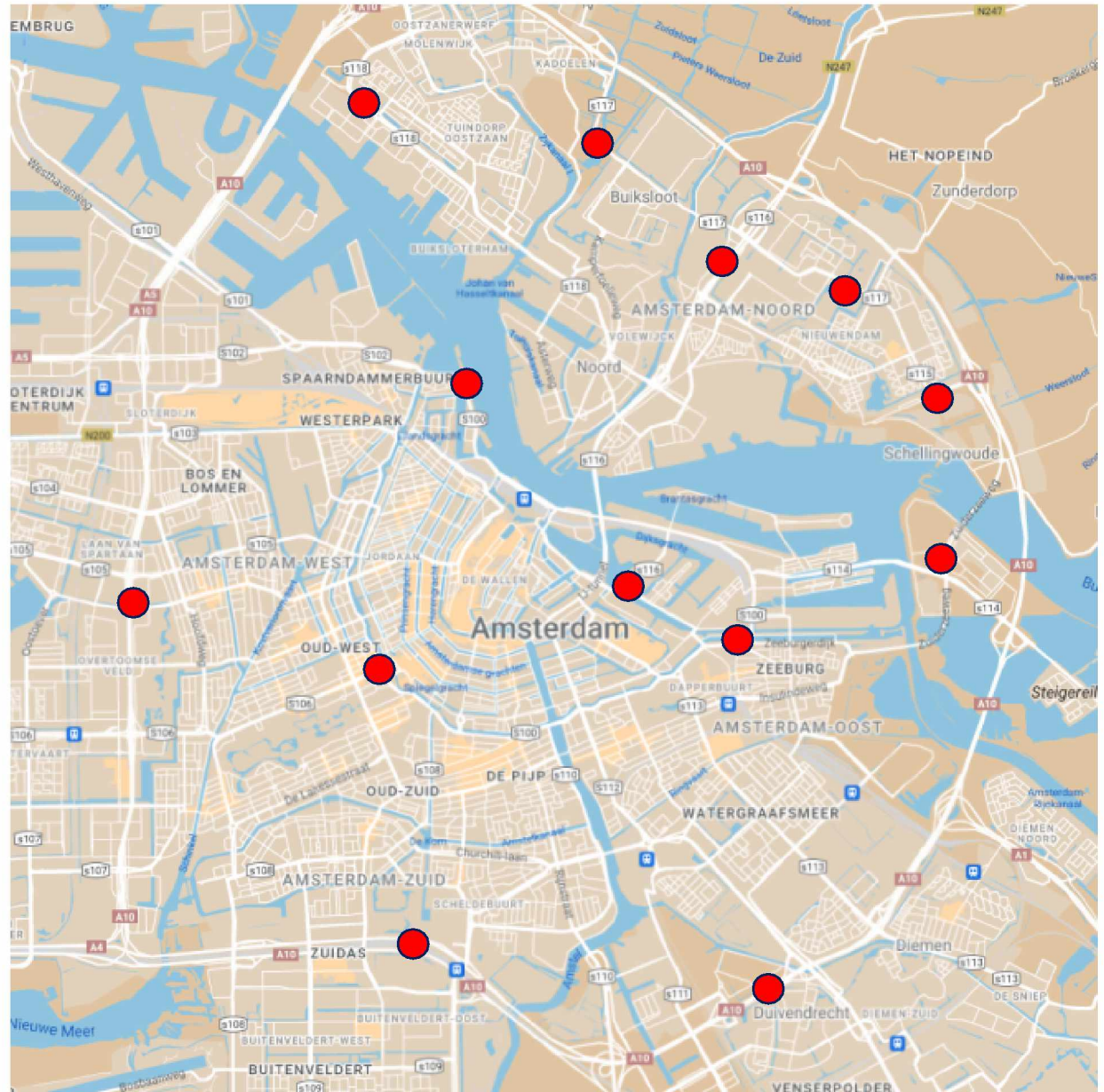



De reistijd op de s100 Oost buitenring lag overdag tussen de spitsen op de vierde dinsdag van de knip tussen de 7 en 14 minuten. Op de eerdere dinsdagen lagen de reistijden tussen de 8 en 15 minuten.

- 13/06: reistijd max. 18 min. (beide spitsen)
- 20/06: reistijd max. 20 min. (beide spitsen)
- 27/06: reistijd max. 20 min. (avond spits)
- 04/07: reistijd max. 16 min. (ochtend spits)



XXX Woensdag 4 juli

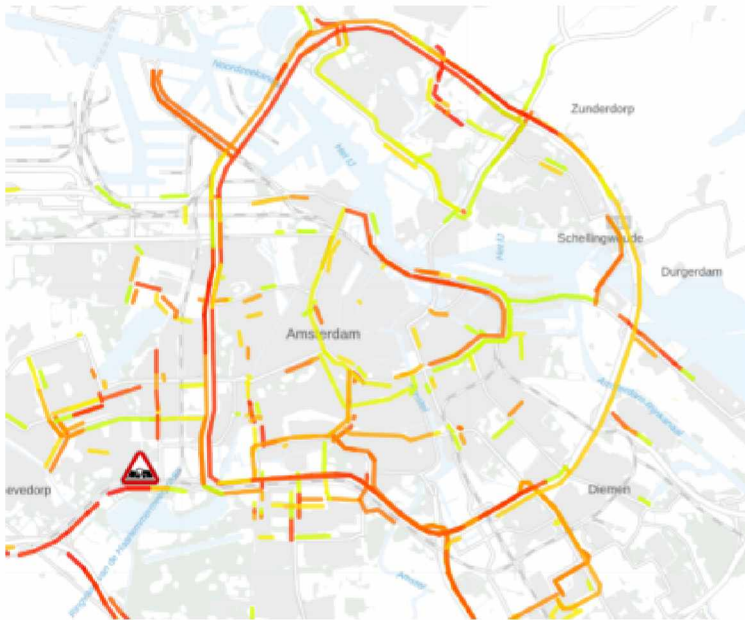


● Congesties van vandaag

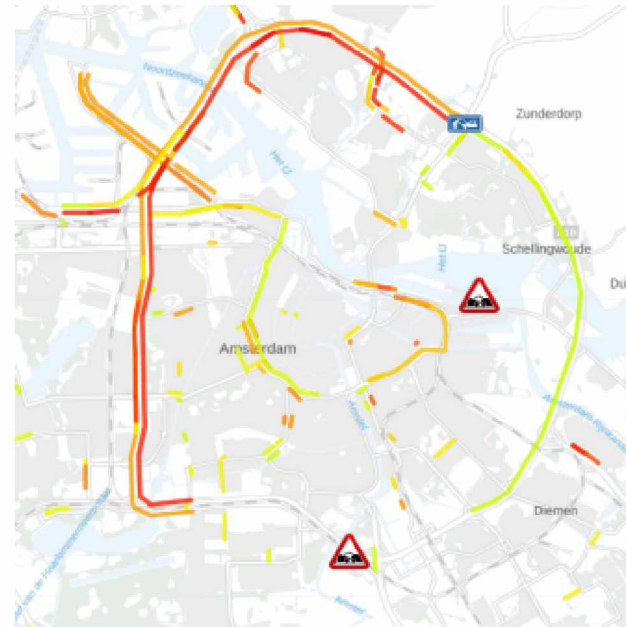
Lokaal & Stedelijk

✘ Woensdag 4 juli incidentenbeeld- en ✘ reistijden ✘

Incidentenbeeld om ca. 09:00



Incidentenbeeld om ca. 10:30



Vanwege storm poly hebben er meerdere ongevallen plaatsgevonden in Amsterdam, deze zijn hier niet weergegeven.

— Matig
— Slecht
— Zeer slecht

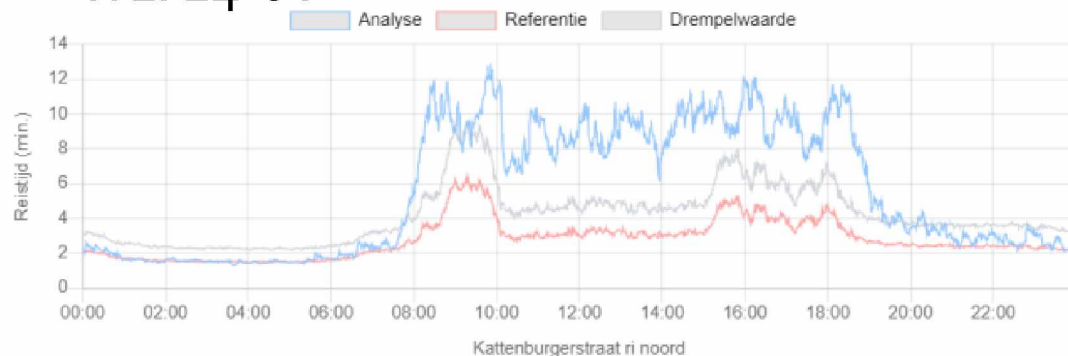
XXX Eerste 4 woensdagen Kattenburgerstraat



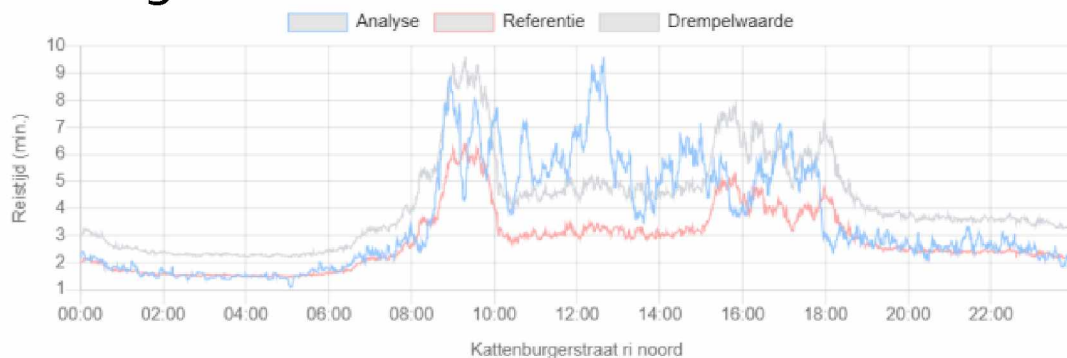
De reistijden op de Kattenburgerstraat ri. noord lagen overdag tijdens de spits vergelijkbaar met de weken daarvoor. Tijdens de daluren en met een enkele uitschieter was de reistijd rond het gemiddelde. Vandaag vonden er meerdere incidenten plaats in en rondom de stad vanwege de storm Poly. Het effect op de s-wegen en ring A10 was groot. De Knip is tijdelijk voor één dag open gesteld voor verkeer.

- 14/06: reistijd max. 12 min. (beide spits)
- 21/06: reistijd max. 12 min. (beide spitsen)
- 28/06: reistijd max. 9 min. (dal)
- 05/07: reistijd max. 11 min. (ochtend spits)

W1: 14-06



W3: 28-06



W4: 05-07

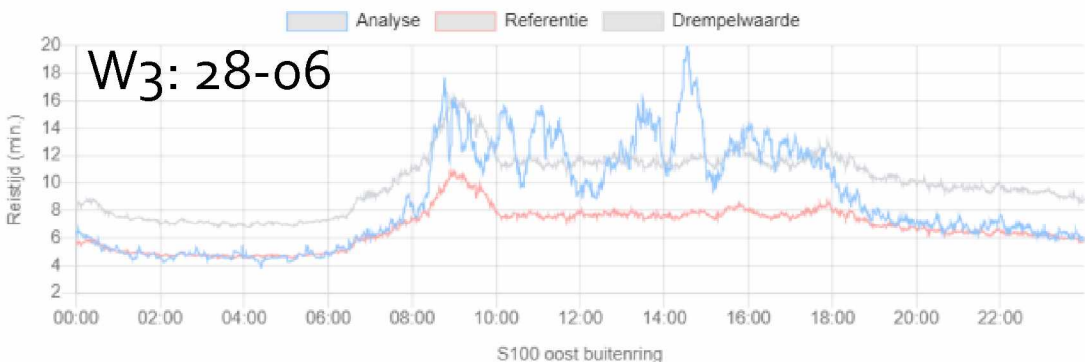
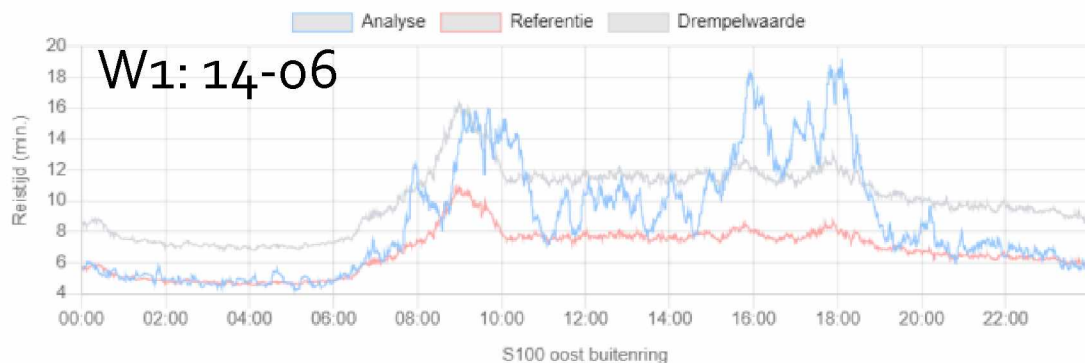


✘ ✘ ✘ Eerste 4 woensdagen s100 Oost buitenring

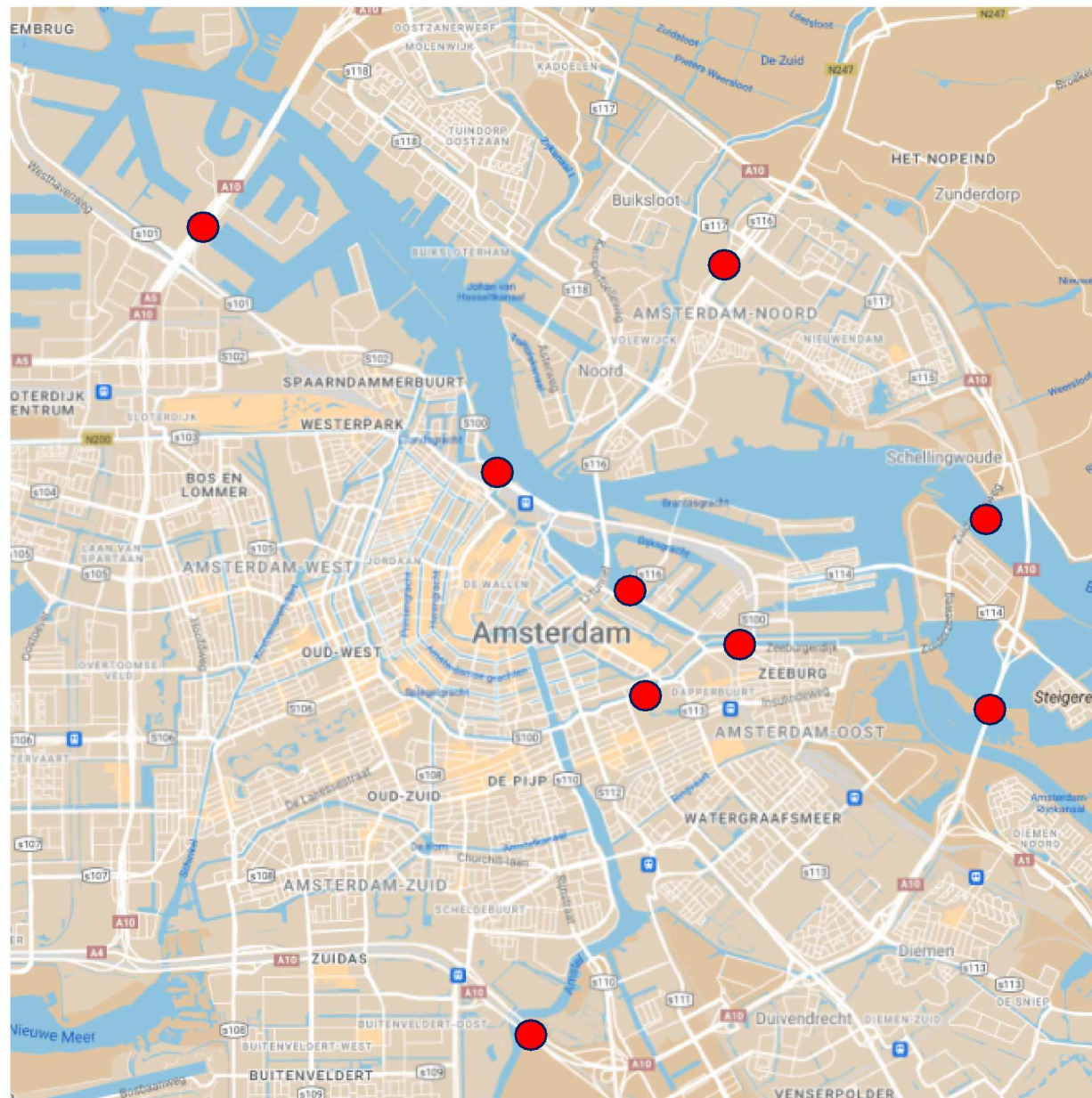



De reistijd op de s100 Oost buitenring lag overdag tussen de spitsen op de vierde woensdag van de knip tussen de 16 en 18 minuten. Op de woensdagen daarvoor lagen de reistijden tussen de 16 min. en 25 min. Vandaag vonden er meerdere incidenten plaats in en rondom de stad vanwege de storm Poly. Het effect op de s-wegen en ring A10 was groot. De Knip is tijdelijk voor één dag open gesteld voor verkeer.

- 14/06: reistijd max. 18 min. (beide spitsen)
- 21/06: reistijd max. 25 min. (avond spits)
- 28/06: reistijd max. 20 min. (dal)
- 05/07: reistijd max. 18 min. (beide spitsen)



XXX Donderdag 6 juli

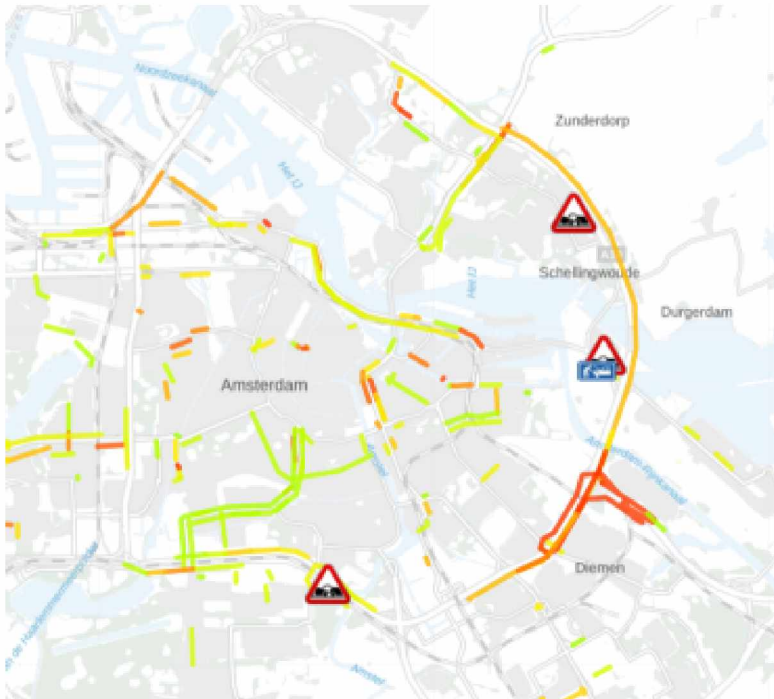


 Congesties van vandaag

Lokaal & Stedelijk

✘ Donderdag 6 juli incidentenbeeld- en ✘ reistijden ✘

Incidentenbeeld om ca. 16:00



Incidentenbeeld om ca. 17:00



Matig
Slecht
Zeer slecht

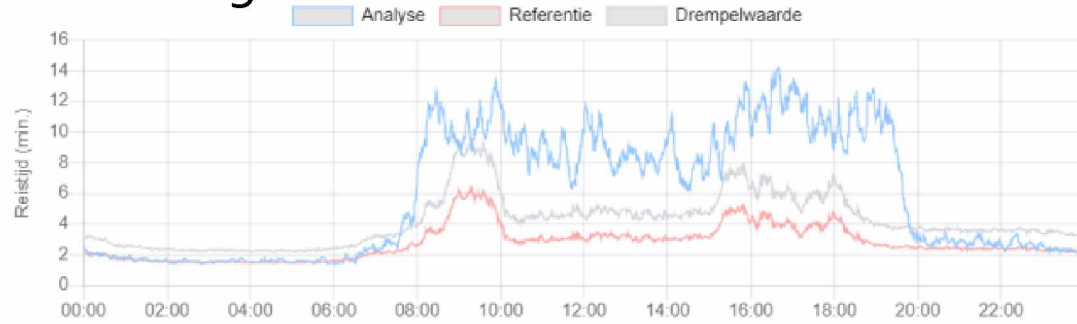
XXX Eerste 4 donderdagen Kattenburgerstraat



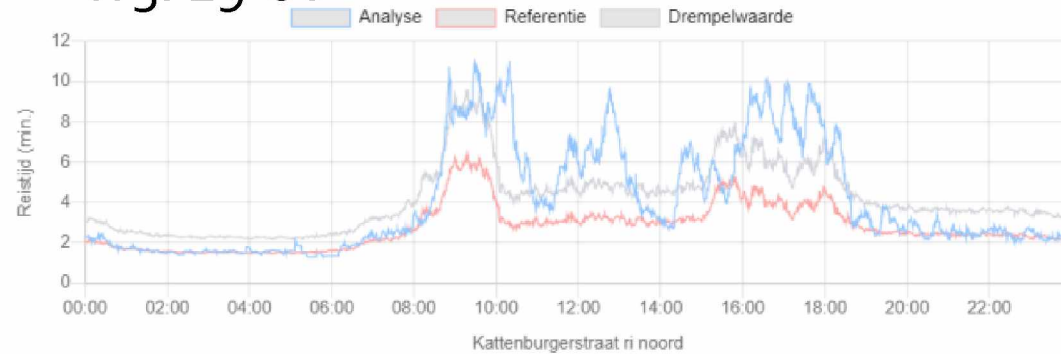
De reistijden op de Kattenburgerstraat ri. noord lagen overdag tijdens de spitsen en daluren op ca. 10 min.. Na een afname in drukte in week 3 van de knip, steeg het deze week weer tijdens de dal en was het vergelijkbaar met de eerste 2 weken van de knip. Vandaag was de knip Weesperstraat weer ingegaan.

- 15/06: reistijd max. 13 min. (beide spitsen)
- 22/06: reistijd max. 12 min. (ochtend spits)
- 29/06: reistijd max. 11 min. (ochtend spits)
- 06/07: reistijd max. 10 min. (spits en dal)

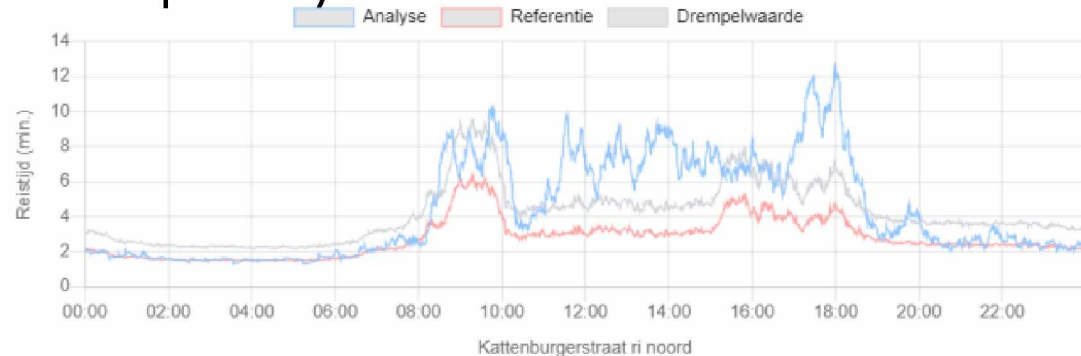
W1: 15-06



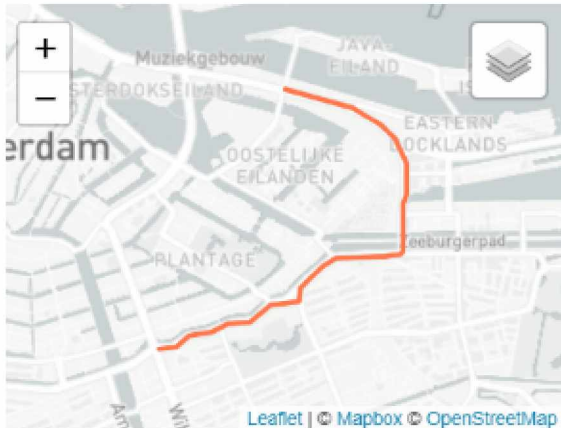
W3: 29-06



W4: 06-07



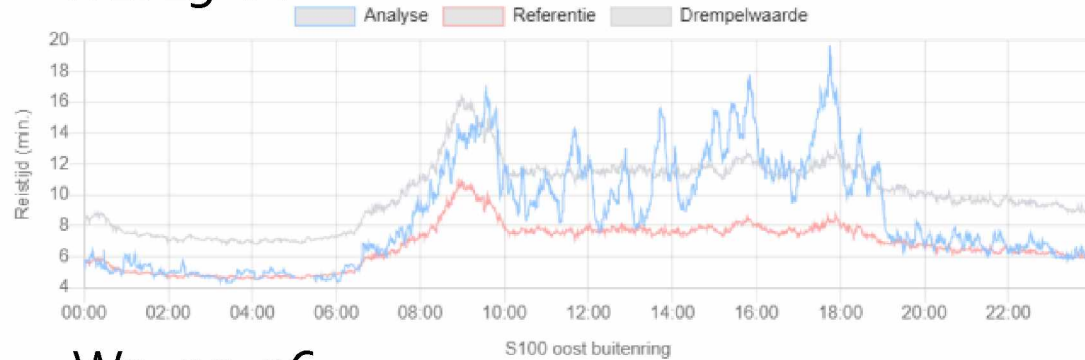
✘ ✘ ✘ Eerste 4 donderdagen s100 Oost buitenring



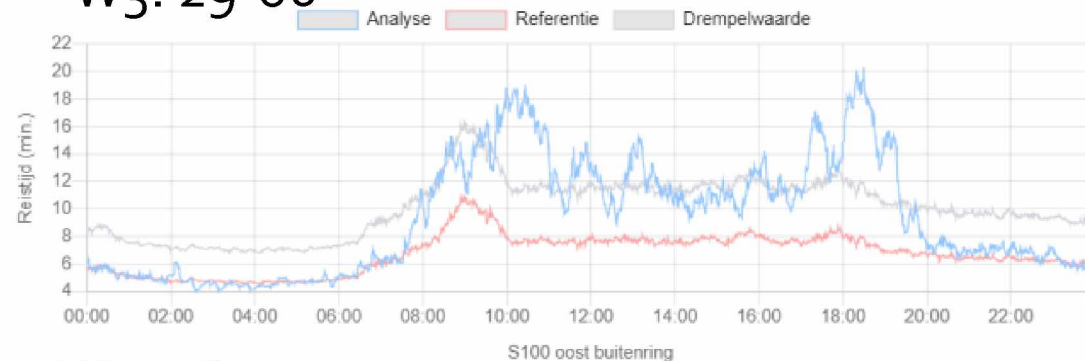
De reistijd op de s100 Oost buitenring is nagenoeg vergelijkbaar met de weken daarvoor tijdens de daluren en spits. Vandaag was de knip Weesperstraat weer ingegaan.

- 15/06: reistijd max. 20 min. (avond spits)
- 22/06: reistijd max. 22 min. (avond spits)
- 29/06: reistijd max. 20 min. (avond spits)
- 06/07: reistijd max. 20 min. (spitsen)

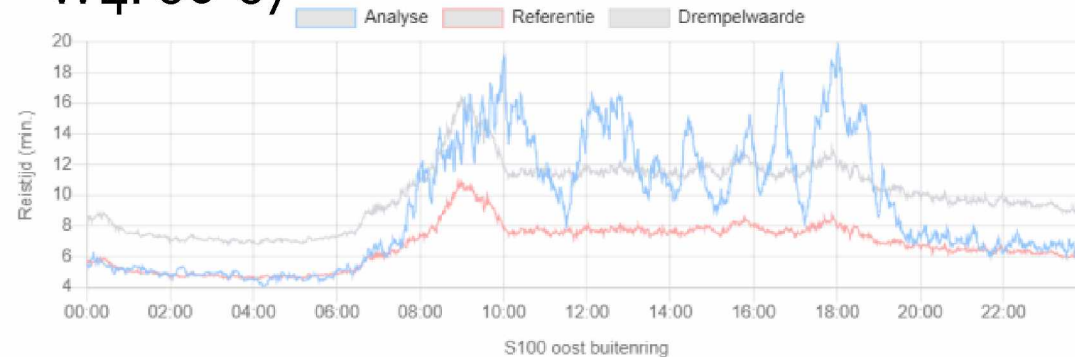
W1: 15-06



W3: 29-06



W4: 06-07



Impact afsluiting A10 noord door ongeval met vrachtwagen

Op vrijdag 7 juli rond 13:30 vond een ongeval met een vrachtwagen plaats waardoor de A10 noord tijdelijk werd afgesloten. In dit overzicht de reistijden op een aantal trajecten in Amsterdam die als gevolg hiervan ernstige hinder ondervonden.

De reistijden op diverse trajecten liepen vanaf 13:30 snel op, en werden veel hoger dan normaal. Op de s116 werd de reistijd zelfs bijna 3 keer zo lang als een week eerder op dezelfde tijd.

Na het ongeluk met de vrachtwagen vonden in- en rond Amsterdam nog diverse andere ongevallen plaats. En de drukte hield aan tijdens de avondspits. Pas om 19:00 waren de reistijden in- en rond Amsterdam weer teruggekeerd naar normale waarden.



✘ Vrijdag 7 juli incidentenbeeld- en ✘ reistijden ✘

Incidentenbeeld om ca.
15:15



Incidentenbeeld om ca.
15:45

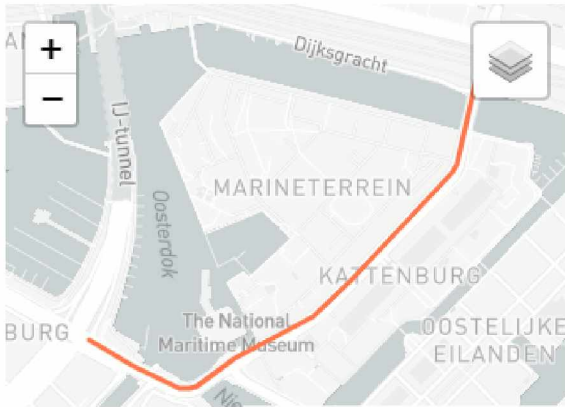


Incidentenbeeld om ca.
16:30



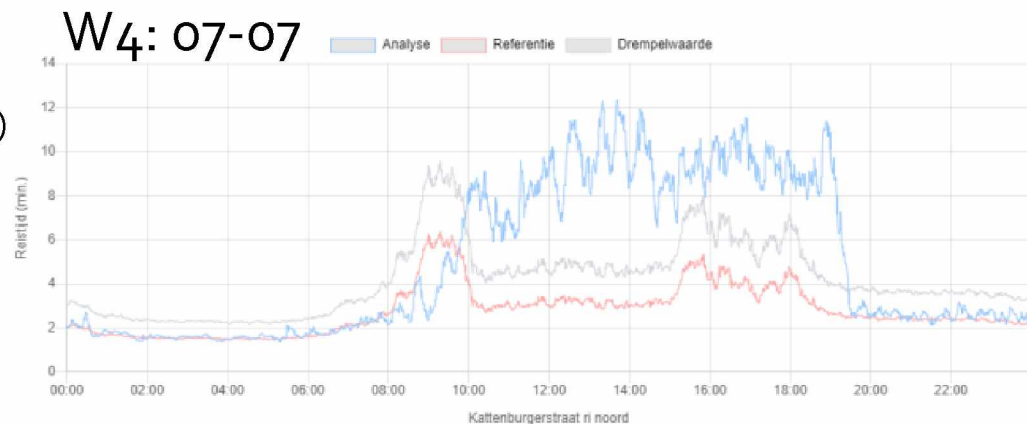
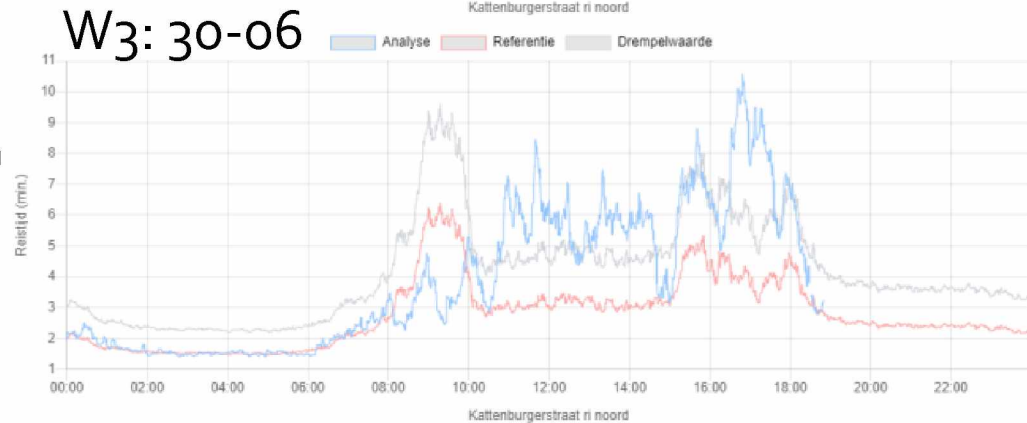
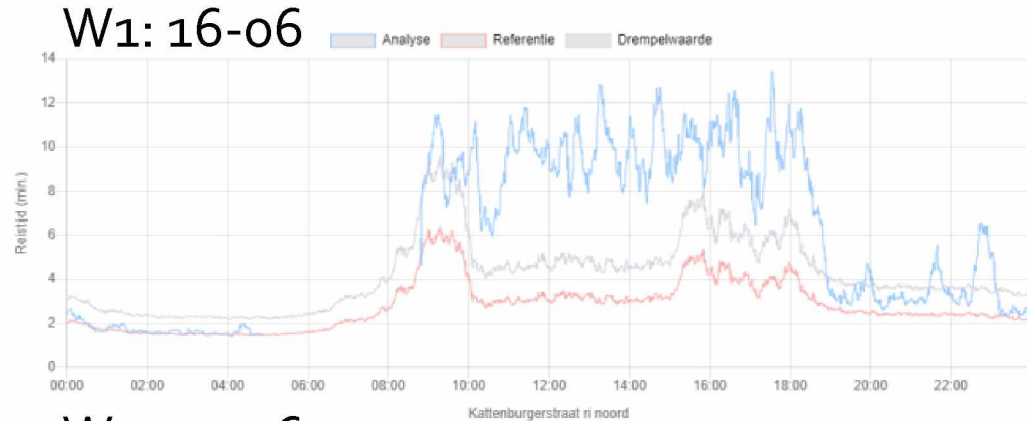
Matig
Slecht
Zeer slecht

✘ ✘ ✘ Eerste 4 vrijdagen Kattenburgerstraat

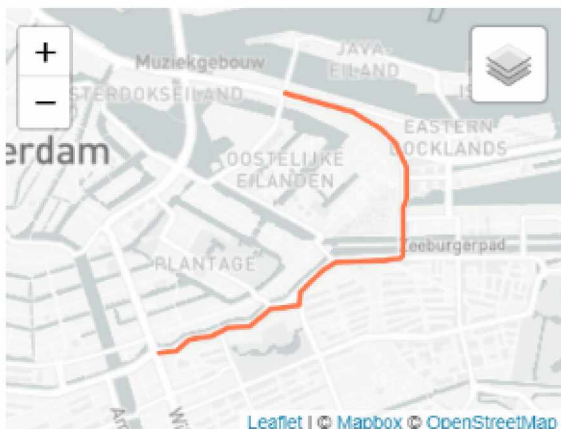


De reistijden op de Kattenburgerstraat ri. noord lagen overdag tijdens de avondspits en daluren op ca. 12 min. Na een lichte afname in drukte in week 3 van de knip, steeg het deze week weer tijdens de dal en was het vergelijkbaar met de eerste 2 weken van de knip.

- 16/06: reistijd max. 13 min. (dal en spits)
- 23/06: reistijd max. 12 min. (avondspits)
- 30/06: reistijd max. 11 min. (avondspits)
- 07/07: reistijd max. 12 min. (dal en avondspits)



✖ ✖ ✖ Eerste 4 vrijdagen s100 Oost buitenring



De reistijd op de s100 Oost buitenring lag tijdens de daluren en avondspits tussen de 8 en 15 minuten. In de ochtendspits lag de reistijd wat lager, tussen de 8 en 13 minuten. Dit is vergelijkbaar met de reistijden in week 3 en licht afgenomen vergeleken met de eerste twee weken van de knip.

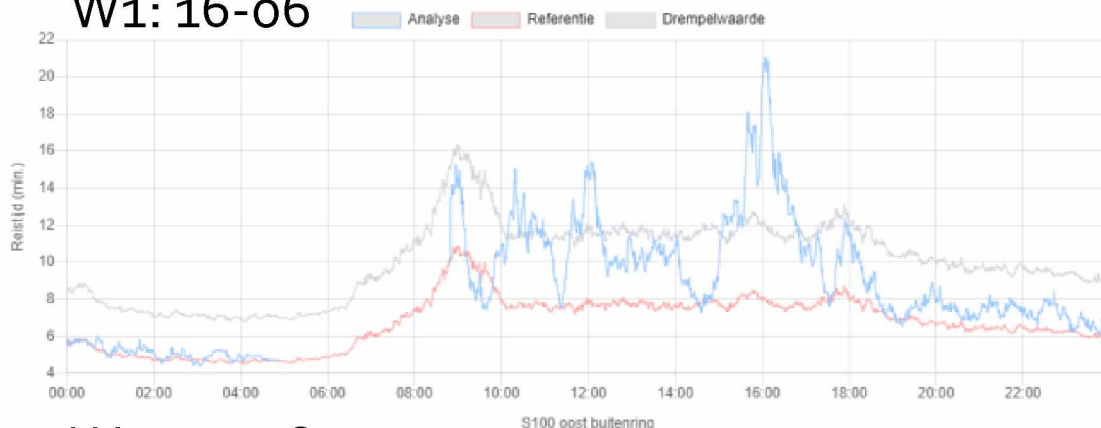
16/06: reistijd max. 21 min. (avondspits)

23/06: reistijd max. 18 min. (dal en avondspits)

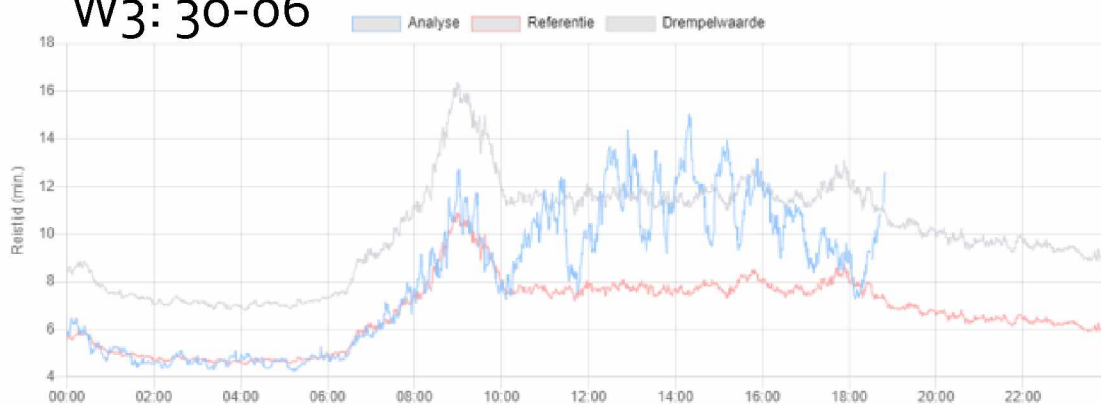
30/06: reistijd max. 15 min. (dal)

07/07: reistijd max. 15 min. (dal en avondspits)

W1: 16-06



W3: 30-06



W4: 07-07

