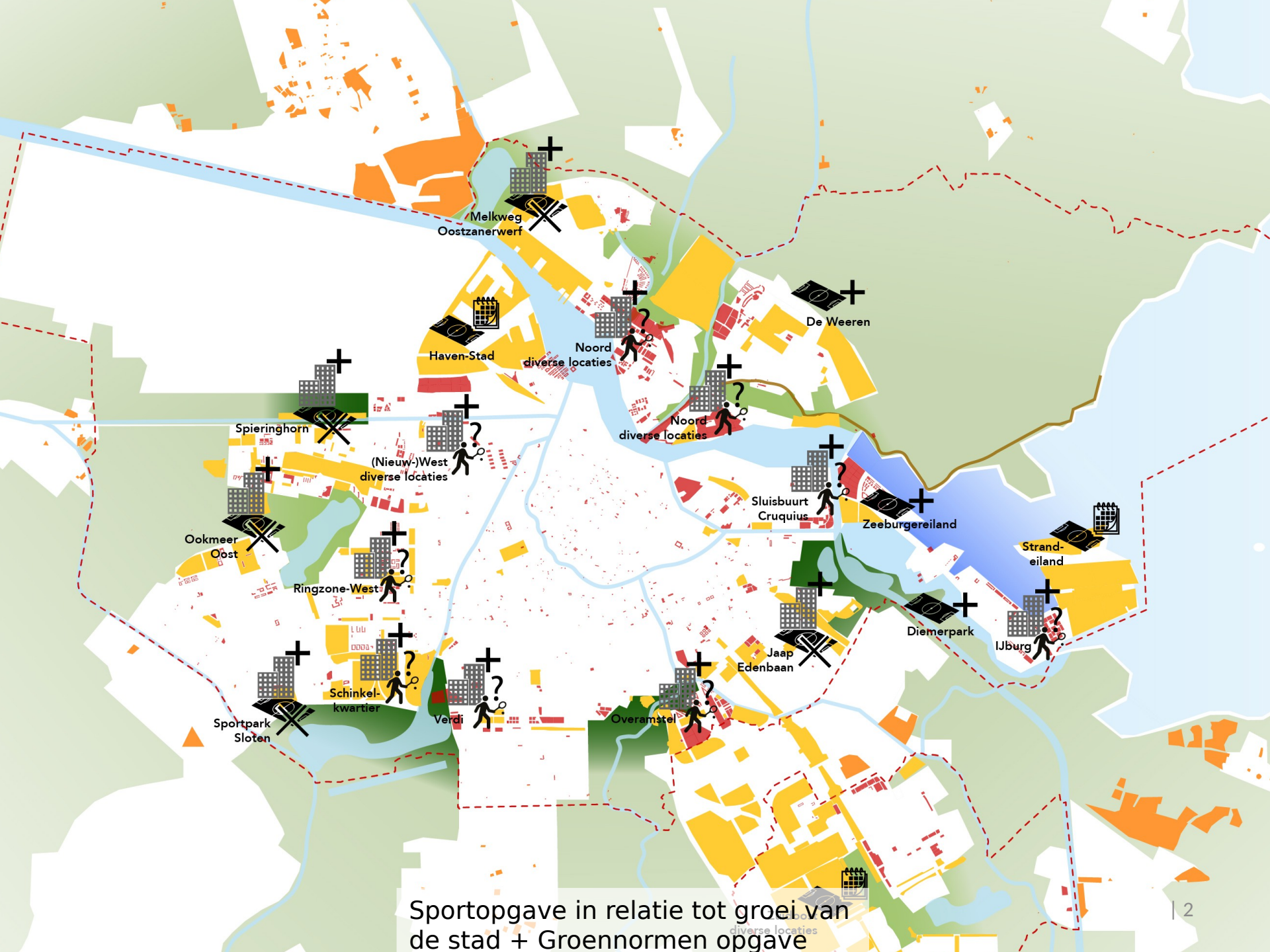


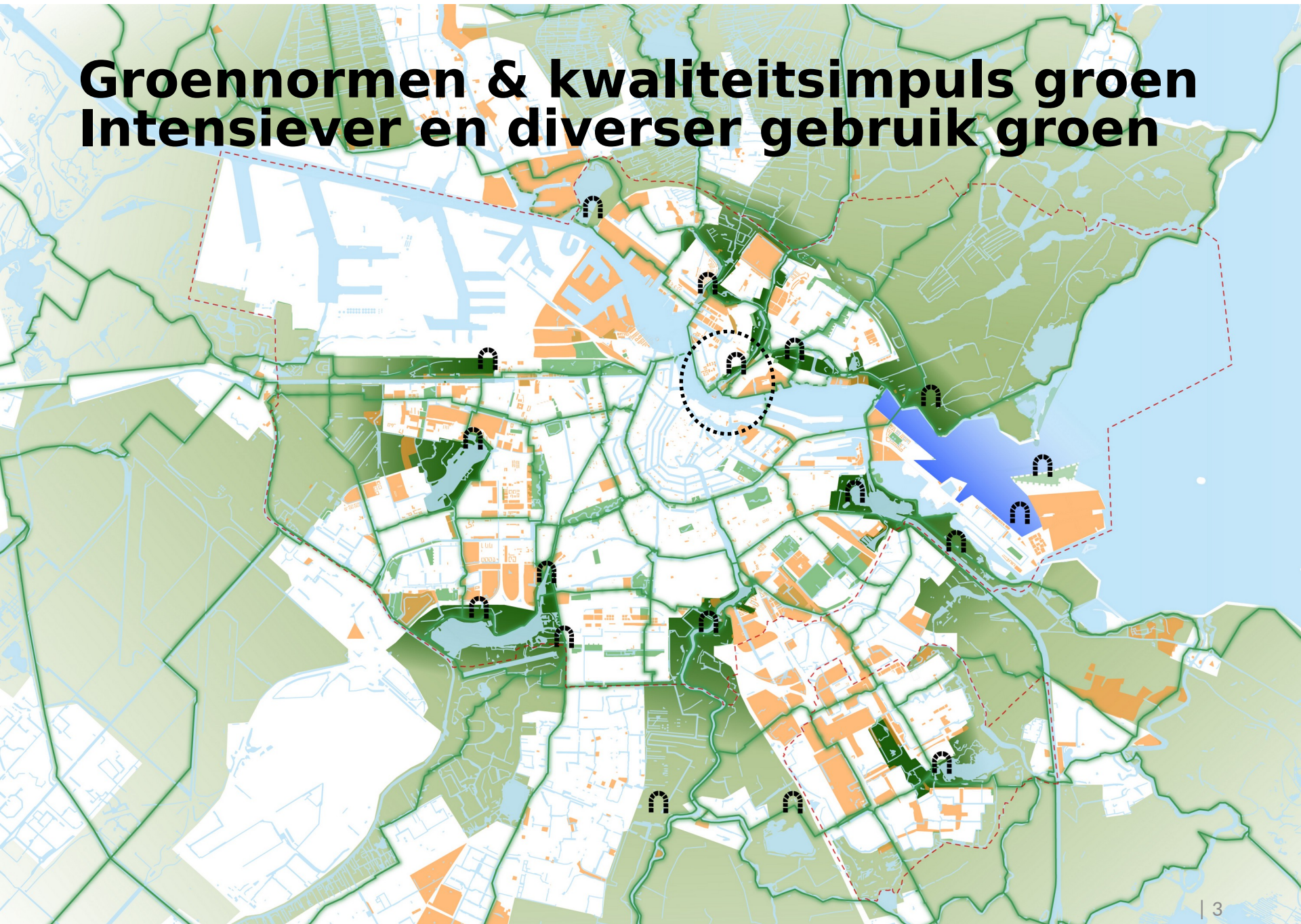
Druk woningbouwopgave op de koppen van de scheggen



Sportopgave in relatie tot groei van de stad + Groennormen opgave

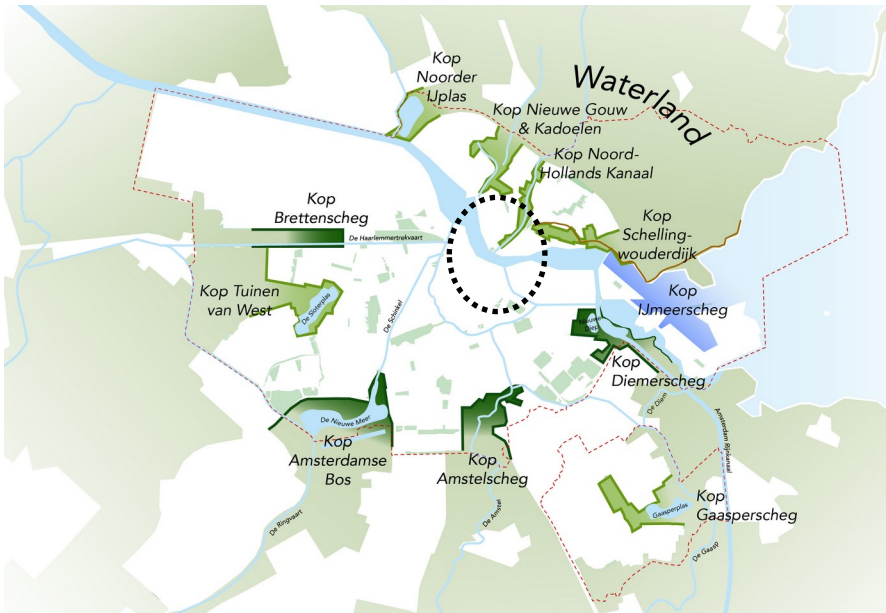
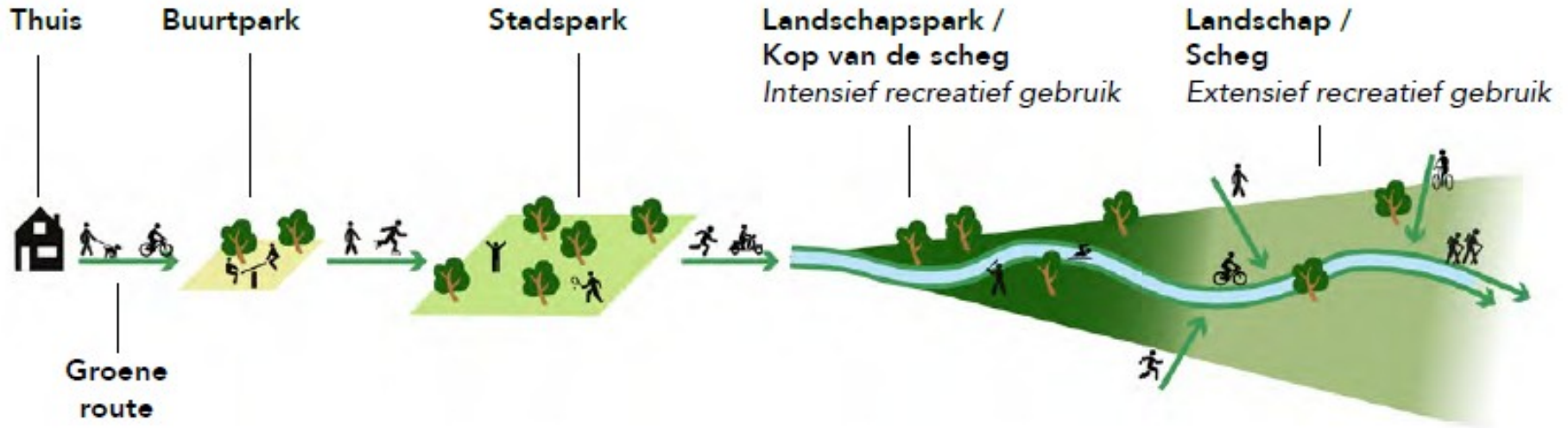
# Groennormen & kwaliteitsimpuls groen

## Intensiever en diverser gebruik groen

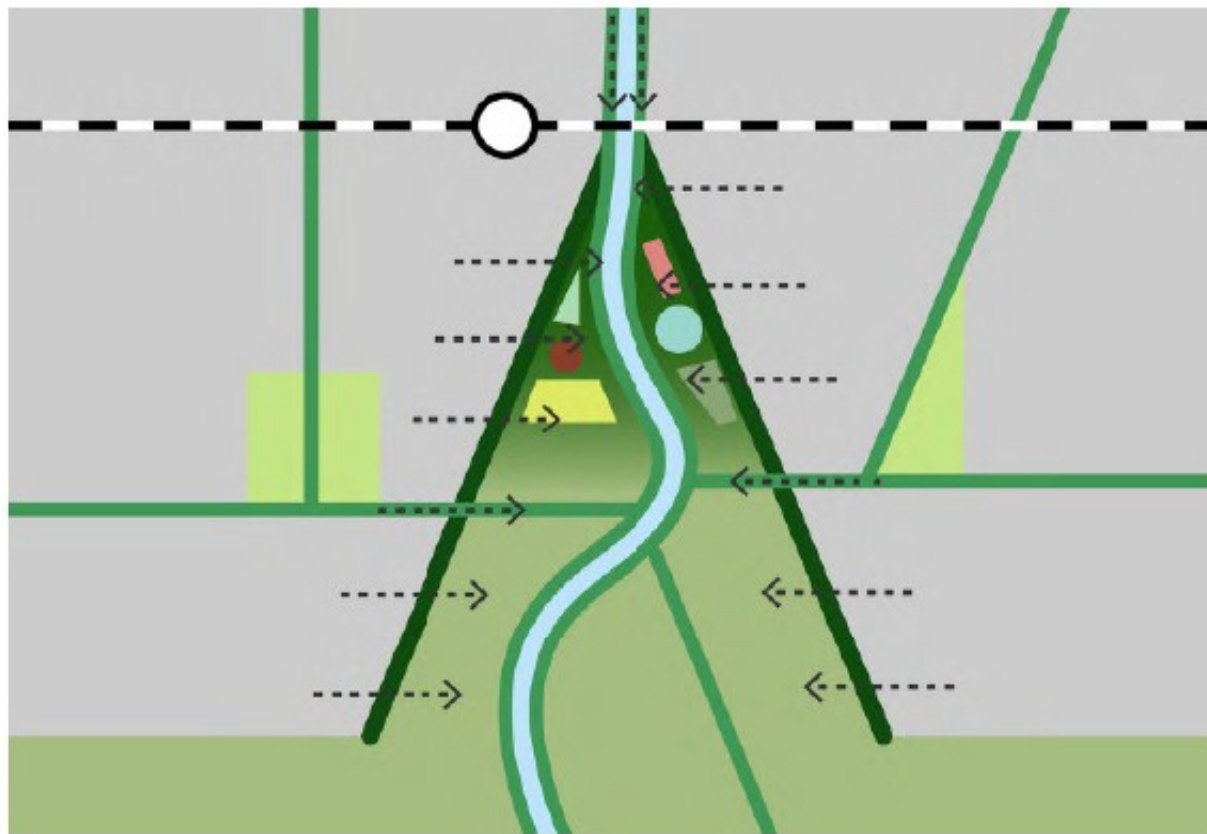




# Koppen scheggen



- Zijn dit de plekken waar het landschap de stad in komt?
- Of zijn het ook aaneengesloten stukken groen (met een meer stadspark-achtige invulling) die uiteindelijk in het landschap uitkomen?



### Legenda

-  Kop van de scheg
-  Randen van de scheg
-  Metropolitaan landschap (scheg)
-  Stadspark
-  Stad
-  Groene Routes
-  Groen recreatief vrijetijds programma in de kop
-  Rivier als landschappelijke drager
-  Lokale stad-land verbinding
-  OV-verbinding met halte

De ideaaltypische opbouw van een scheg & kop scheg

# Structuurkaart Groen

Met ontbrekende schakels = kansen



# Enkele kansen uit K&V kaart

- Pontaanlandingen: Entrees van Noord aan het IJ vergroenen
- Noordelijke IJ-oever: Gehele oever een doorgaande openbare route (met fietspad) met groene balkons verbonden
- Brug over Noordhollands kanaal bij sluis - Verbetering oostwest verbinding en spreiding van drukte tussen de veren Buiksloterweg en IJplein.
- Metrostation; zo bij parken
- Sterke groen en landschapsstructuur zorgt dat Noord bebouwingsgroei aan kan.



# Opgaven

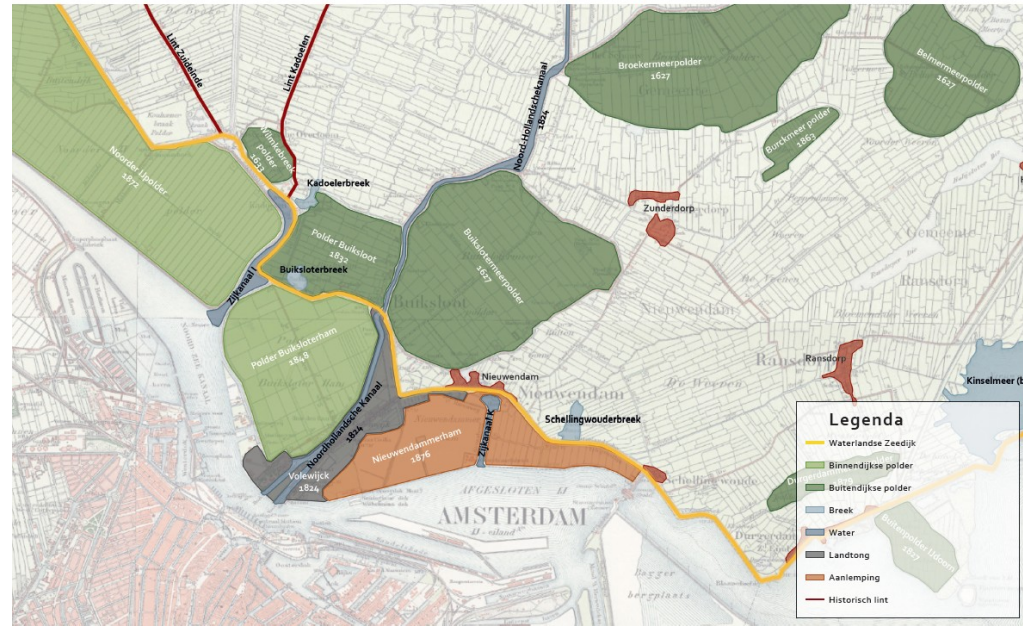
1. Identiteit versterken
2. Multi-functioneel groen op alle schaalniveaus
3. Verbinden
4. Openbare toegankelijkheid
5. Programmeren
6. Organisatie tussenschaal

Programmeren (metro kans?!)

- Groen
- Waterrecreatie
- Gezondheid & bewegen
- Voedsel
- Duurzaamheid
- Horeca
- Educatie

12-10-2025

## Cultuur historisch landschap



18 Kansen en Verbindingen methode Amsterdam Noord

