
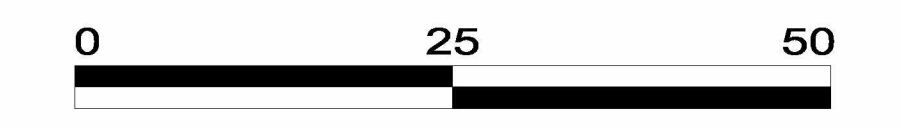
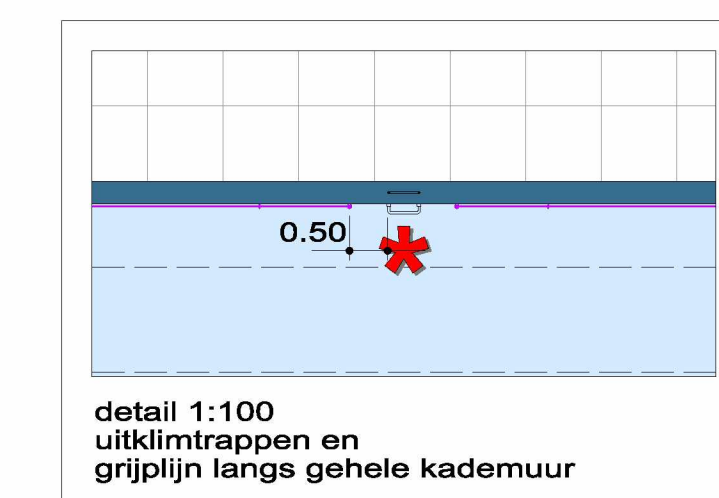


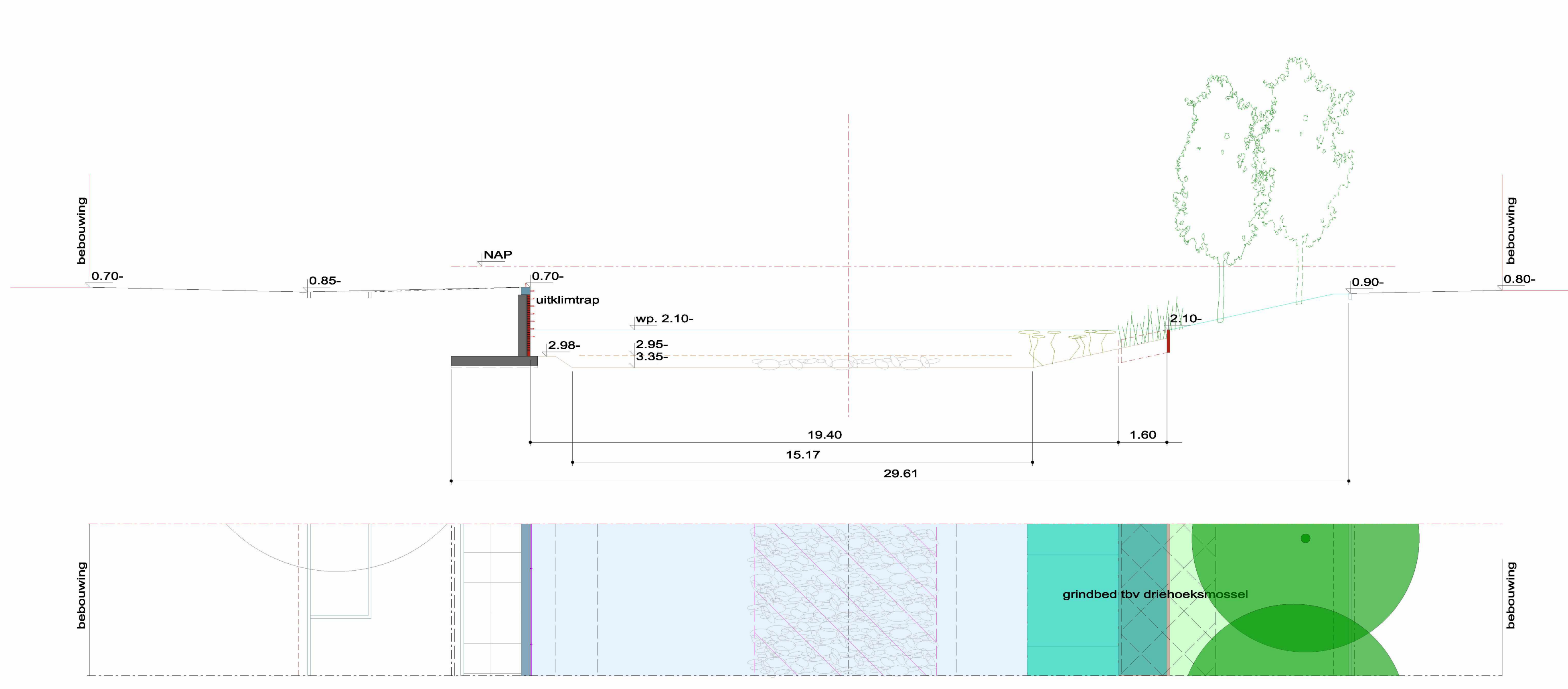
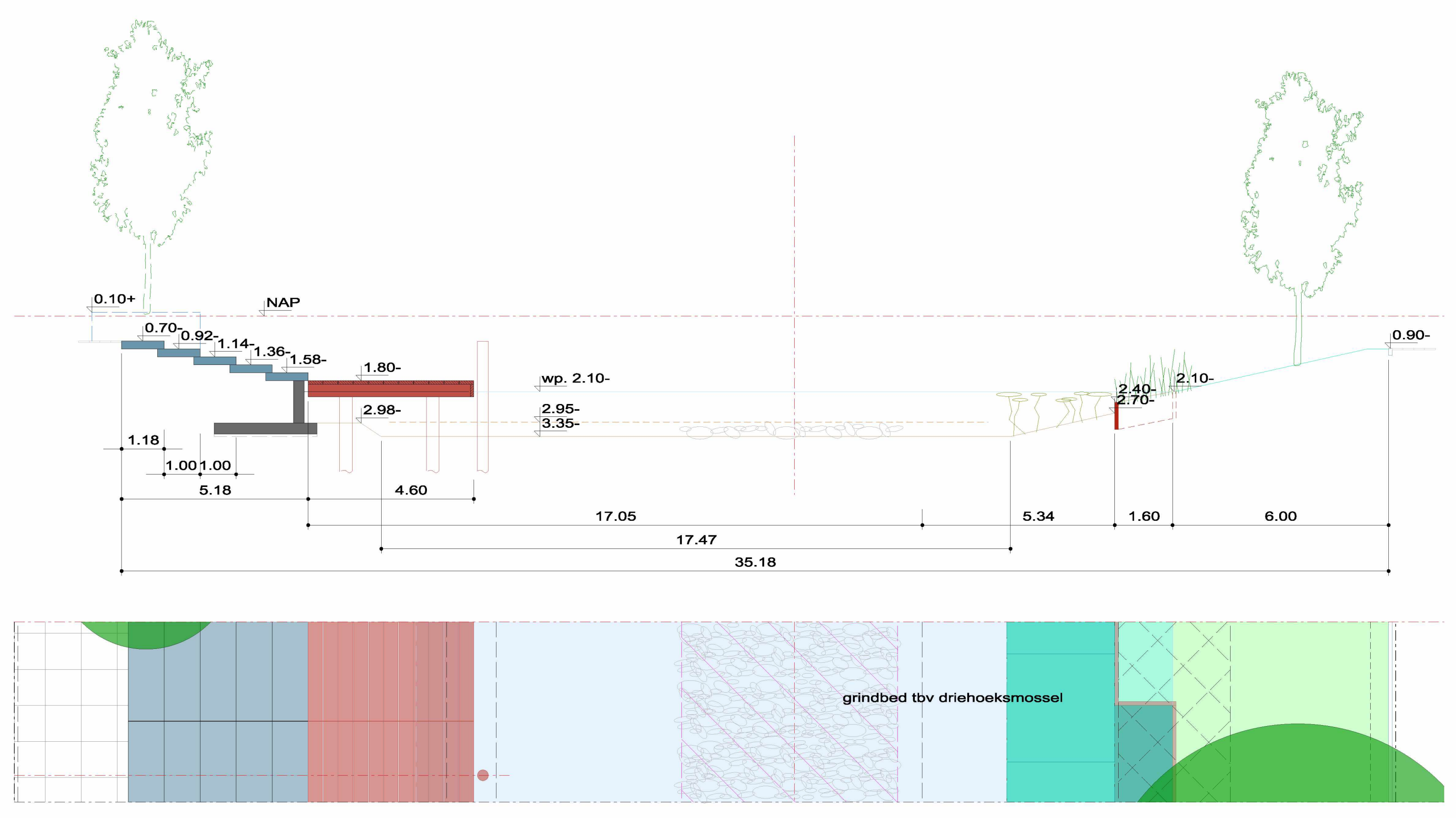
Plankaart  
1:500

- plangrens
- peilmaat NAP
- prefab trede elementen 220 mm dik
- rijbaan klinkers waafmaat
- fietspad dikmaat rood
- trottoir betegels 30x30 met natuursteen toplaag
- kademuur - klinker rollaag kleur en formaat conform Hoekensgracht
- kademuur - betonplaat en uitklimtrap
- kademuur - ondergronds constructieruimte
- steiger - hout bezand
- paaltje
- gras
- zone droog/nat riet
- zone waterbeplanting
- beschoeiing
- water
- grindbed tbv driehoeksmossel
- talud onder/boven water
- boom conform beplantingsplan
- boom in boombak

- boomcodering - zuidoever
- Ag Ainus glutinosa (Els)
  - Bp Betula pubescens (Zachte Berk)
  - Ls Liquidambar styraciflua 'Worplesdon' (Amberboom)
  - Qp Quercus palustris (Moereseik)
  - SaC Salix alba 'Chermesina' (Oranje Schietwilg)
  - SaB Salix alba 'Belders'
- boomcodering - noordoever
- Bud Buddleja davidii 'Ile de France'
  - FaR Fraxinus angustifolia 'Raywood'
  - Ps Prunus sargentii
  - TcS Tilia cordata 'Savaria'
  - TtD Tilia tomentosa 'Doomik'
- toevoeging (ms) in de codering - is meerstammig



NB: bij dit Voorlopig Ontwerp Nieuwe Osdorpergracht hoort ook nog een aantal technische tekeningen en details



Profiel A  
1:100

Profiel B  
1:100

Voorlopig ontwerp Nieuwe Osdorpergracht, R&D

**Gemeente Amsterdam**  
Ruimte & Duurzaamheid

Product	Voorlopig ontwerp nieuwe Osdorpergracht		
Status	aug 2023		
Variant	aug 2023		
Opdracht	Ontwerp		
Gelokend	Revisie		
Projectnr.	Schaal		
Bestand	nwe osdorpergracht 2023.dgn		
Model	10 plot plankaart A0		
IPS bestand			

Datum: 25 oktober 2023