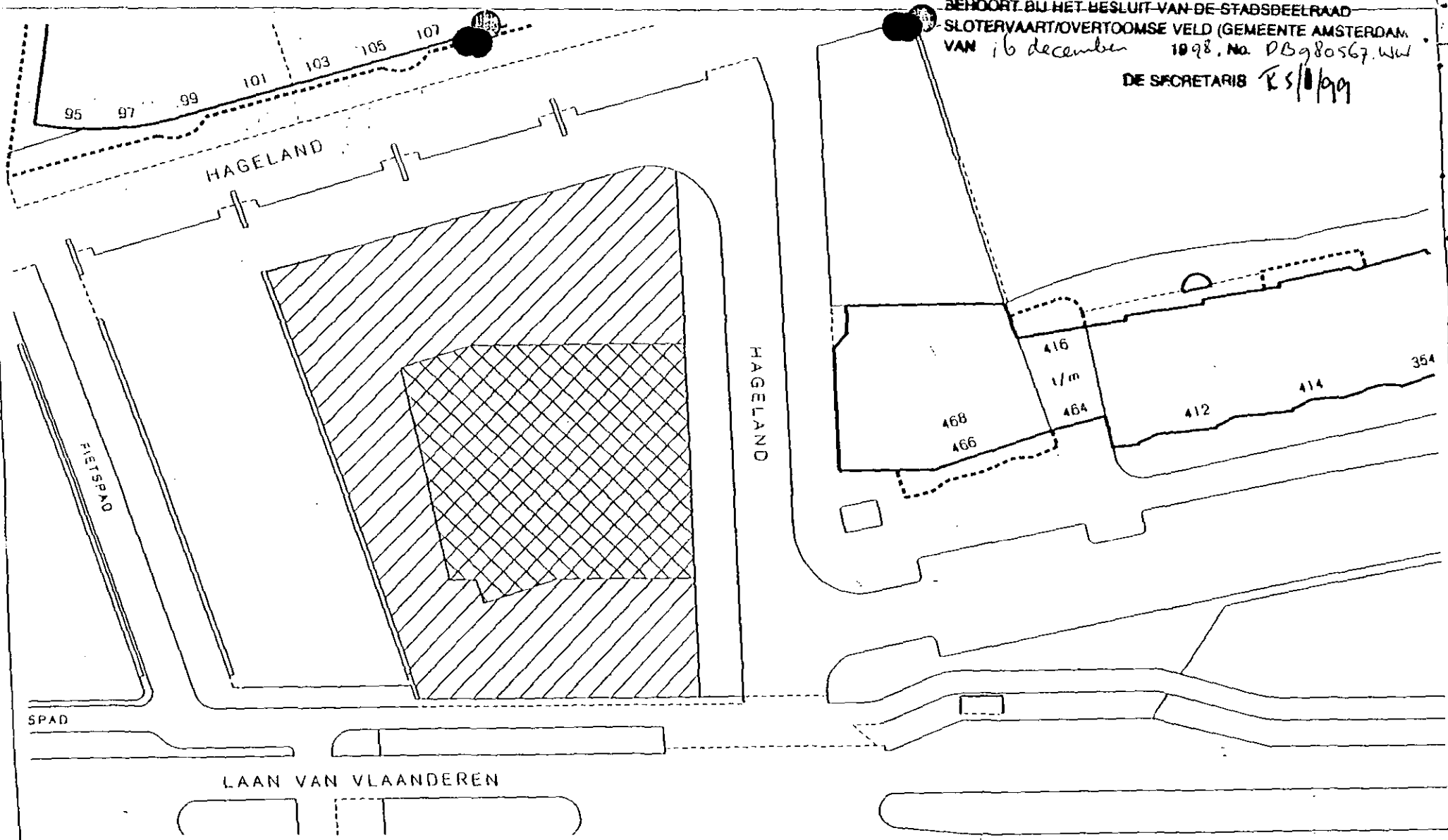

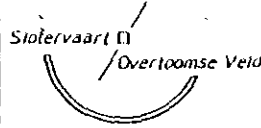




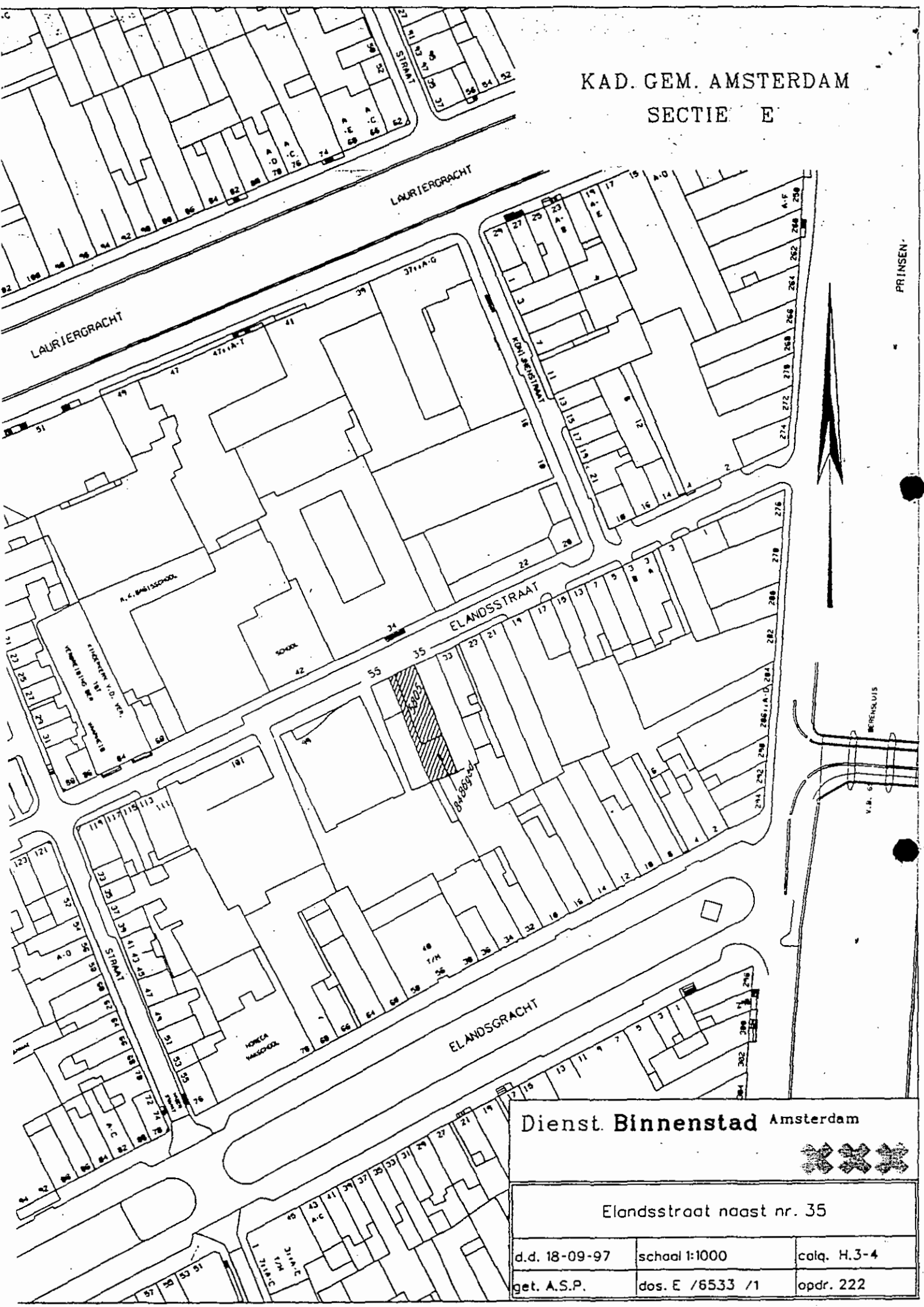
BEHOORT BIJ HET BESLUIT VAN DE STADSDEELRAAD
 SLOTERVAART/OVERTOOMSE VELD (GEMEENTE AMSTERDAM)
 VAN 16 december 1998, No. DB980567.WW
 DE SECRETARIS *ES/10/99*




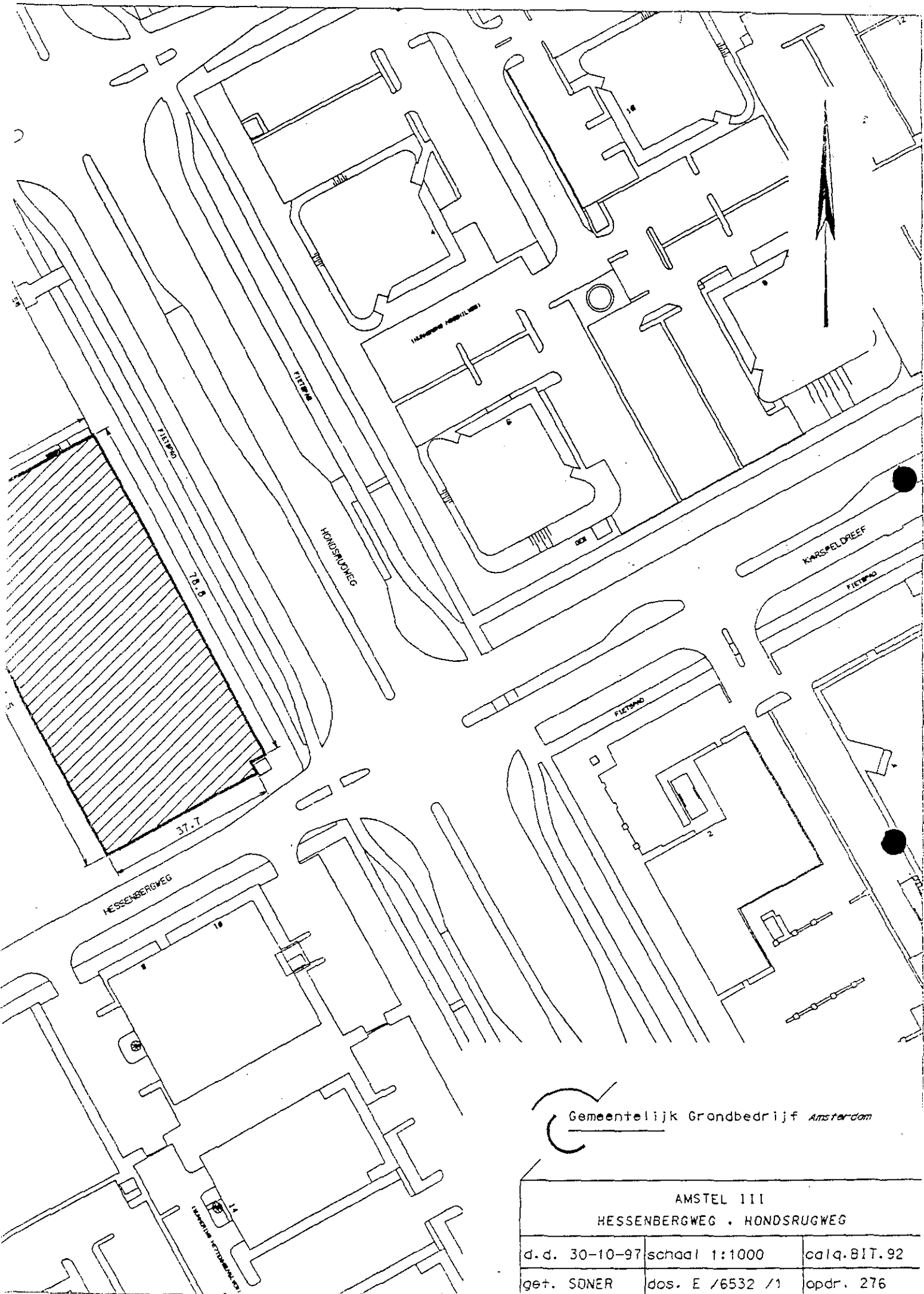
	GRONDUITGIFTE	UITGIFTE TOTAAL : 1502 m ²		GET. : J. HAARING	KAARTBLAD : MM2	<small>GEMEENTE AMSTERDAM - STADSDEEL</small> 
	SITUATIE : HAGELAND	552 m ²  bebouwd	950 m ²  onbebouwd	TEK.NR.: MM2CHG2794	SLOV-BLAD: MM2C1 MM2C2 MM2C3 MM2C4	
SEKTOR WONEN/WERKEN		AFDELING GRONDZAKEN		JAN TOOROPSTRAAT 15 B	1062 BK AMSTERDAM	

SITUATIE : HAGELAND
 UITGIFTE TOTAAL : 1502 m²
 GET. : J. HAARING
 TEK.NR.: MM2CHG2794
 DATUM : 16-09-1997
 SCHAAL 1 : 500
 KAARTBLAD : MM2
 SLOV-BLAD: MM2C1 MM2C2
MM2C3 MM2C4
 SEKTOR WONEN/WERKEN - AFDELING GRONDZAKEN - JAN TOOROPSTRAAT 15 B - 1062 BK AMSTERDAM

KAD. GEM. AMSTERDAM
 SECTIE E



Dienst. Binnenstad Amsterdam		
		
Elandsstraat naast nr. 35		
d.d. 18-09-97	schaal 1:1000	colq. H.3-4
get. A.S.P.	dos. E /6533 /1	opdr. 222



Gemeentelijk Grondbedrijf Amsterdam

AMSTEL 111		
HESSEBERGWEG . HONDSRUGWEG		
d. d. 30-10-97	schaal 1:1000	calq. 817.92
get. SÖNER	dos. E /6532 /1	opdr. 276

