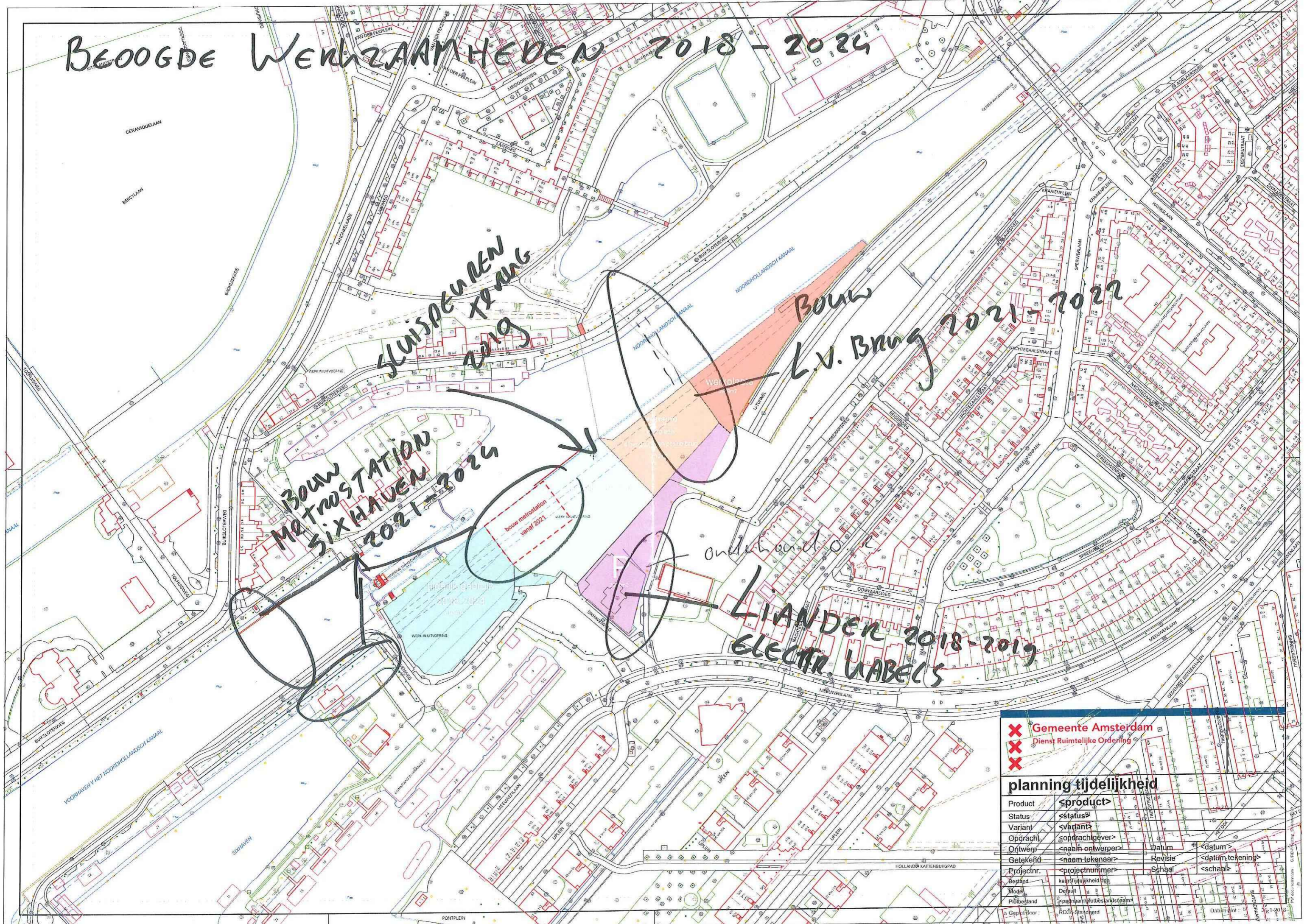


# Beoogde Werkzaamheden 2018 - 2024



<p> <span style="color: red;">✖</span> Gemeente Amsterdam  <span style="color: red;">✖</span> Dienst Ruimtelijke Ordening  <span style="color: red;">✖</span> </p>			
<b>planning tijdelijkheid</b>			
Product	<product>		
Status	<status>		
Variant	<variant>		
Opdracht	<opdrachtgever>		
Ontwerp	<naam ontwerper>	Datum	<datum>
Getekend	<naam tekenaar>	Revisie	<datum tekening>
Projectnr.	<projectnummer>	Schaal	<schaal>
Bestand	kaart/tijdelijkheid.dgn		
Model	Model		
Plotbestand	spaan/plotbeslidsnaam		
Geproduceerd door:	RD: standaard	Datum:	1-1-2018

Tijdelijke

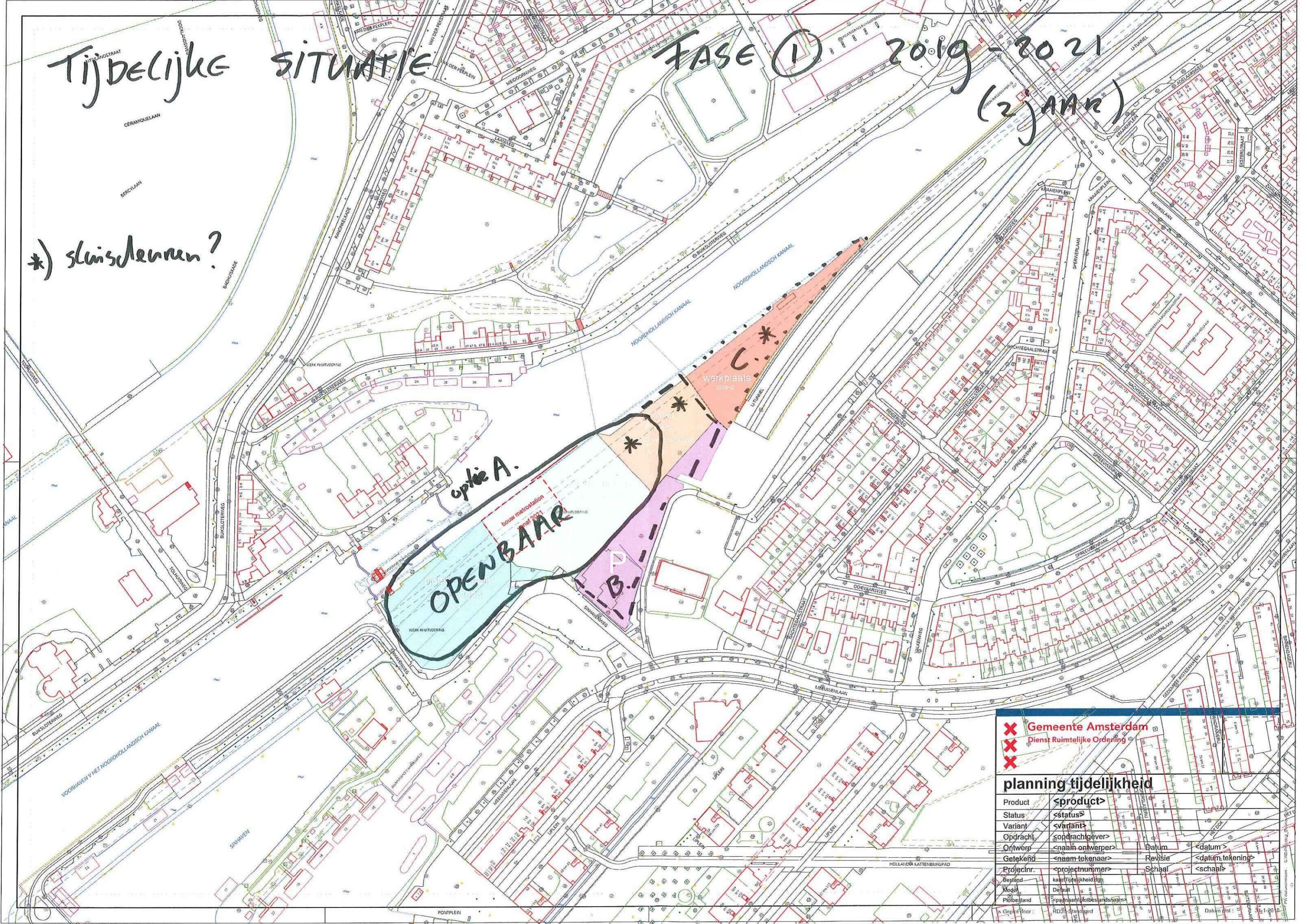
SITUATIE

FASE ①

2019-2021

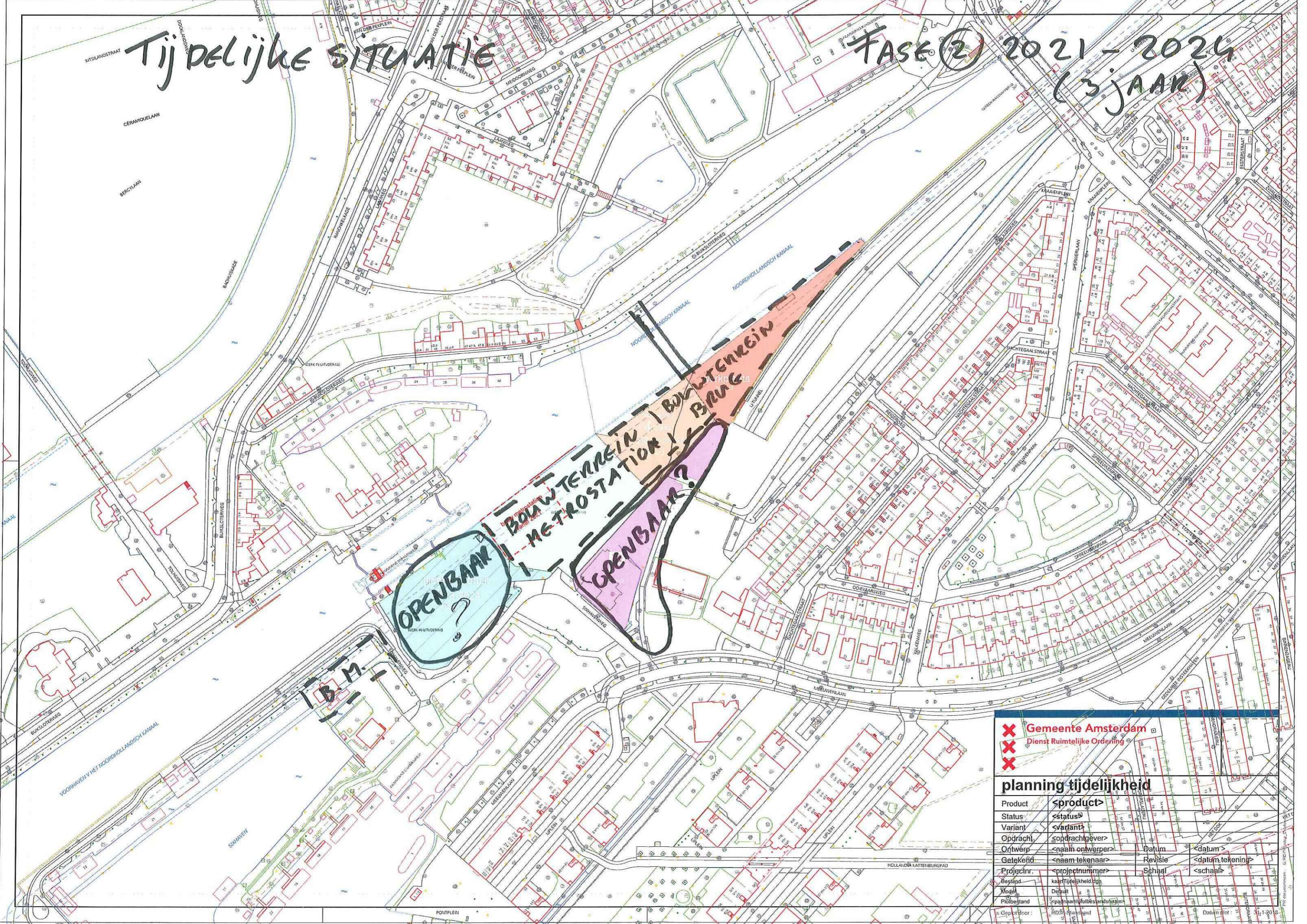
(2 JAAR)

\*) sluisdeuren?



Gemeente Amsterdam Dienst Ruimtelijke Ordening			
<b>planning tijdelijkheid</b>			
Product	<product>		
Status	<status>		
Variant	<variant>		
Opdracht	<opdrachtgever>	Datum	<datum>
Ontwerp	<naam ontwerper>	Revisie	<datum tekening>
Getekend	<naam tekenaar>	Schaal	<schaal>
Projectnr.	<projectnummer>		
Bestand	<naam tijdelijkheid>		
Model	Definitief		
Platbestand	<naam platbestand>		
Gepland door	RD3 - Standaard	Datum	1-1-2019

# Tijdelijke SITUATIE FASE (2) 2021 - 2024 (3 JAAR)



Gemeente Amsterdam Dienst Ruimtelijke Ordening	
<b>planning tijdelijkheid</b>	
Product	<product>
Status	<status>
Variant	<variant>
Opdracht	<opdrachtgever>
Ontwerp	<naam ontwerper>
Getekend	<naam tekenaar>
Projectnr.	<projectnummer>
Bestand	kaart tijdelijkheid.tgn
Model	Definitief
Plooibestand	spaan (naam fotobesluitingsplan)
Gepland door	RD3 (standaard)
Datum	<datum>
Revisie	<datum tekening>
Schaal	<schaal>
Datum tot	1-2018