



Gemeente



Amsterdam



Sixhaven e.o.

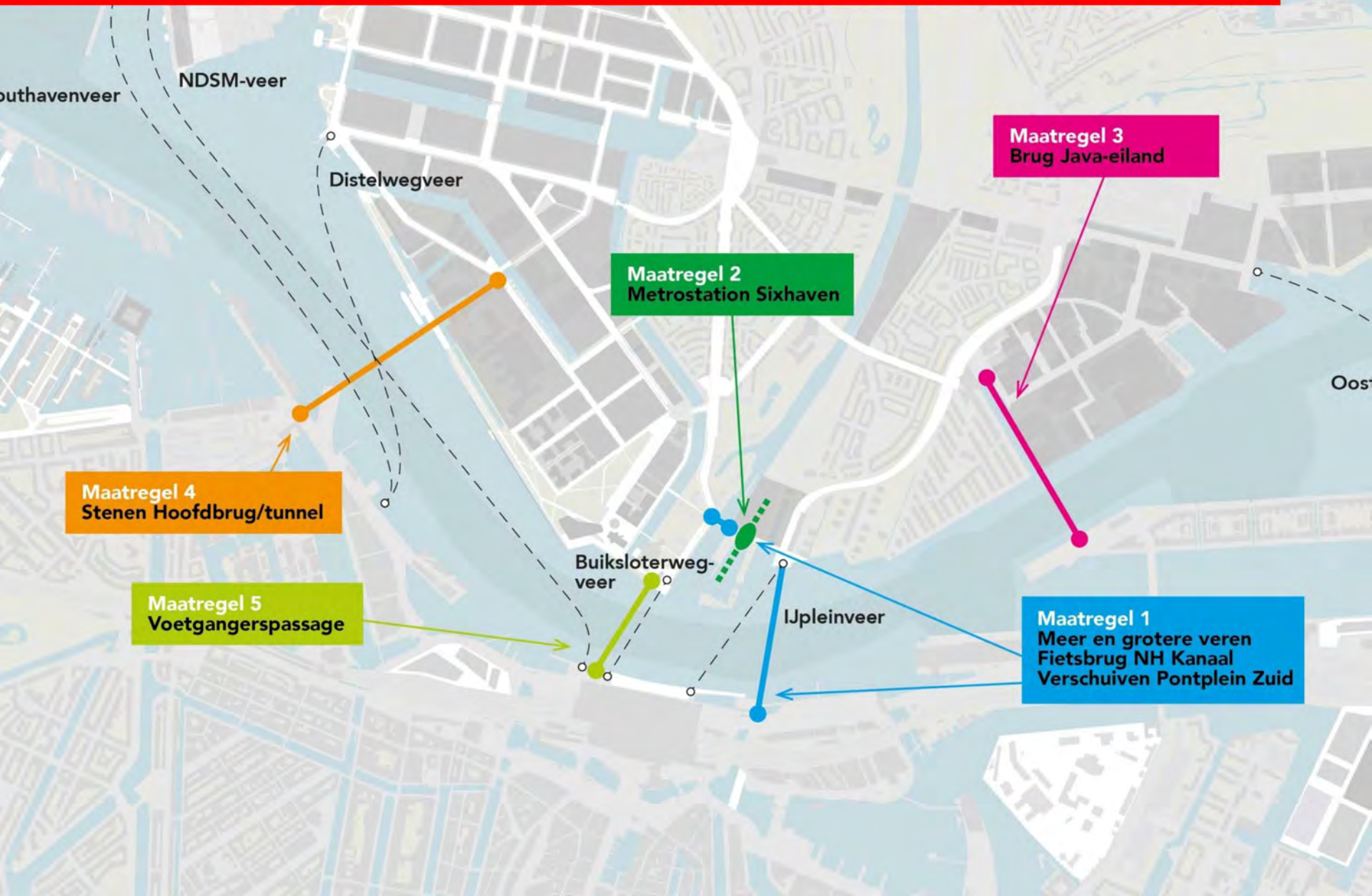
Publieke Informatieavond
5 oktober 2017

Informatieavond Sixhaven e.o.

Moderator 5.1, 2, e

- Introductie project – 5.1, 2, e
- Presentatie resultaten studieopdracht
 - 5.1, 2, e – 5.1, 2, e
 - West 8-Bromet – 5.1, 2, b
- Toelichting Ontwikkelstrategie – 5.1, 2, e
- Reacties – debat over aanpak – vervolg

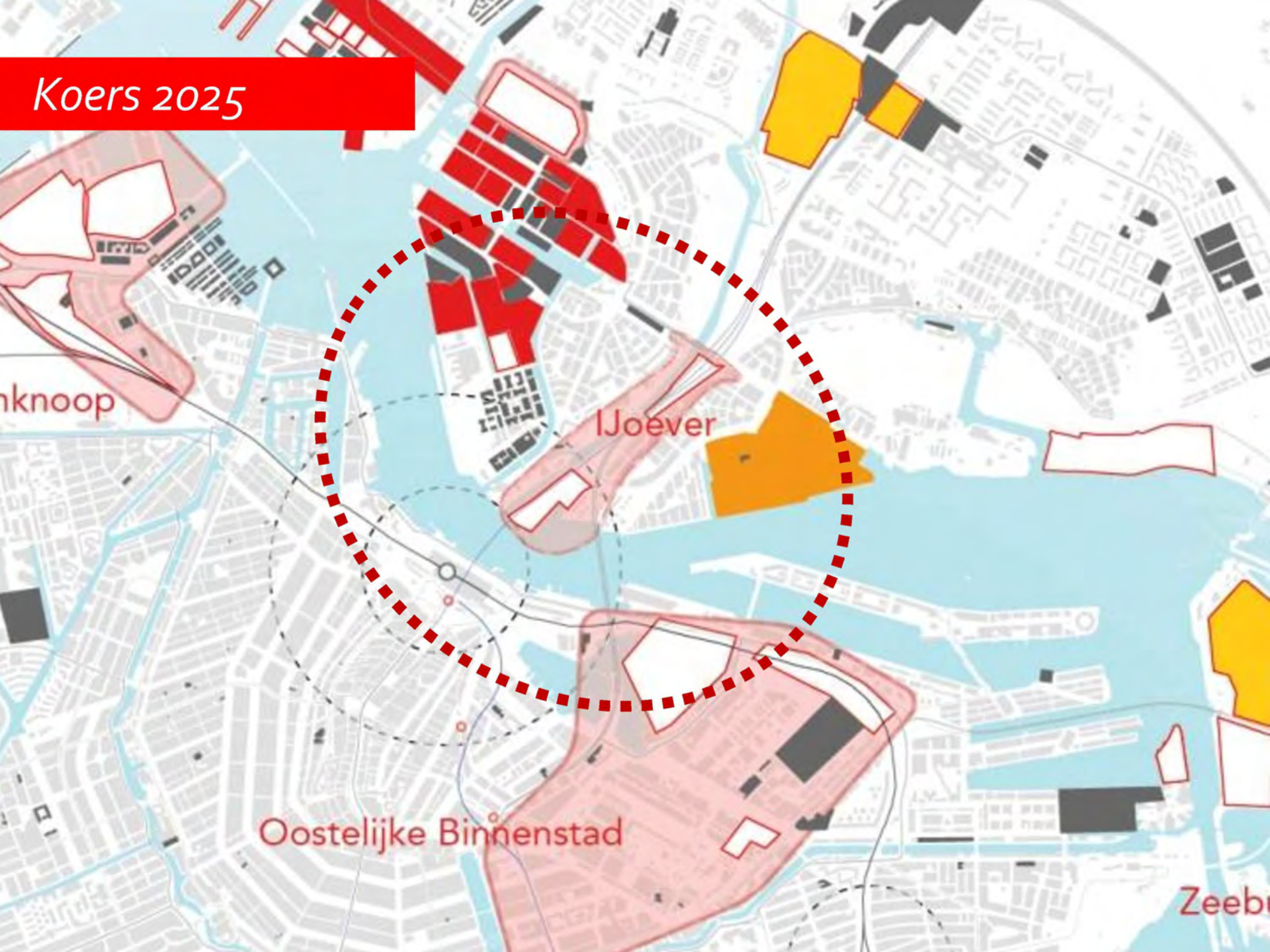
5 maatregelen Voorkeursbesluit Sprong over het IJ



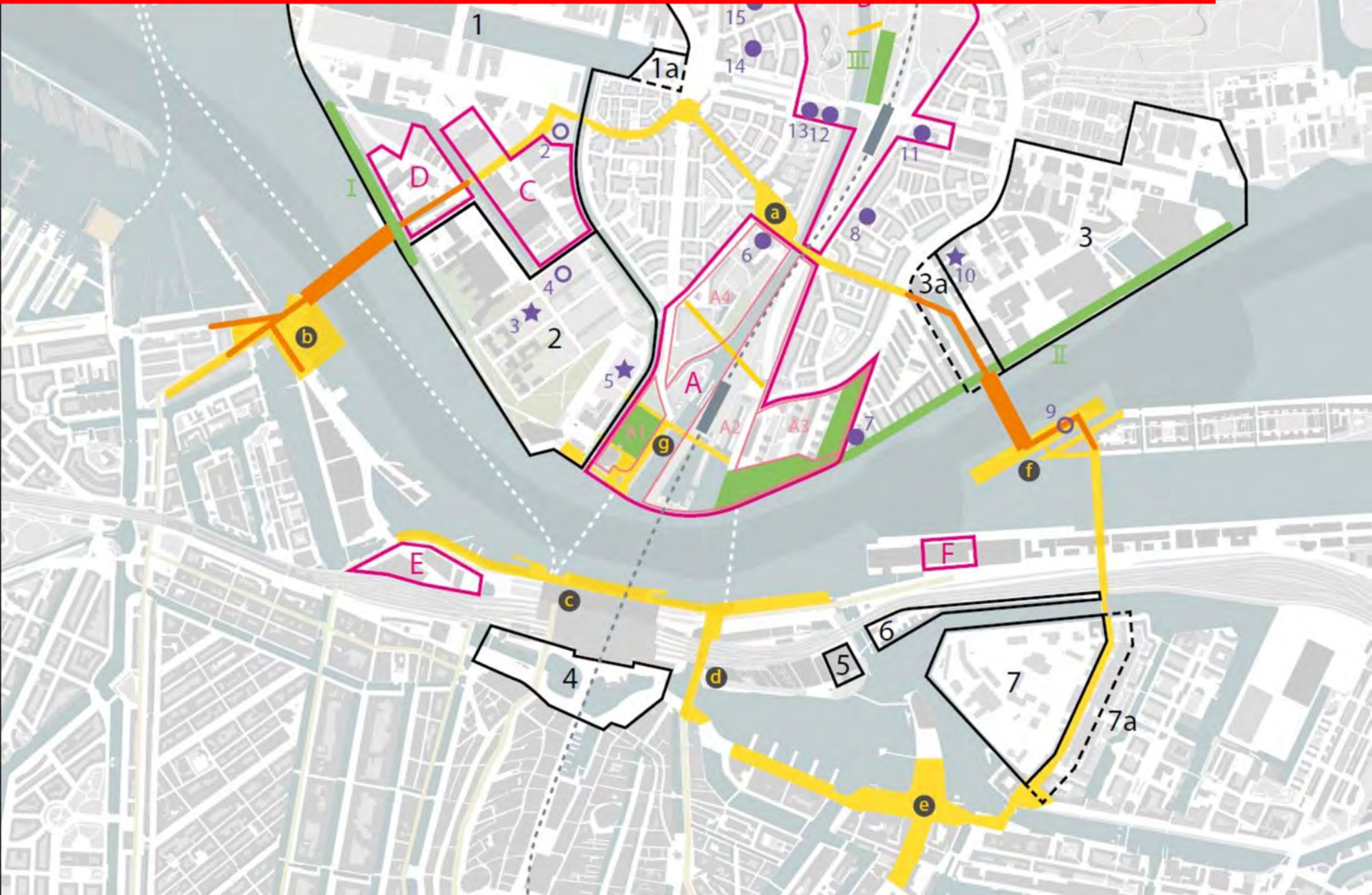
Stationseiland 2020 – Balkon aan het IJ



Koers 2025



Gebiedsuitwerking Koers 2025 Stad om het IJ



Gebiedsontwikkeling in Amsterdam

- Structuurvisie 2040 – Koers 2025
- Gebiedsuitwerking Koers 2025 Stad om het IJ
- Fase 1 Principenota + Principebesluit B&W
- Fase 2 Projectnota + Projectbesluit
- Fase 3 Stedebouwkundig Plan + Investeringsbesluit + Bestemmingsplan

Gebiedsuitwerking Stad om het IJ

- Inventarisatie beleid en juridische situatie
- Cultuur-historische en landschappelijke waarden
- Verkenning mogelijkheden: studieopdracht
- Modellen/scenario's
- Aanbeveling projecten

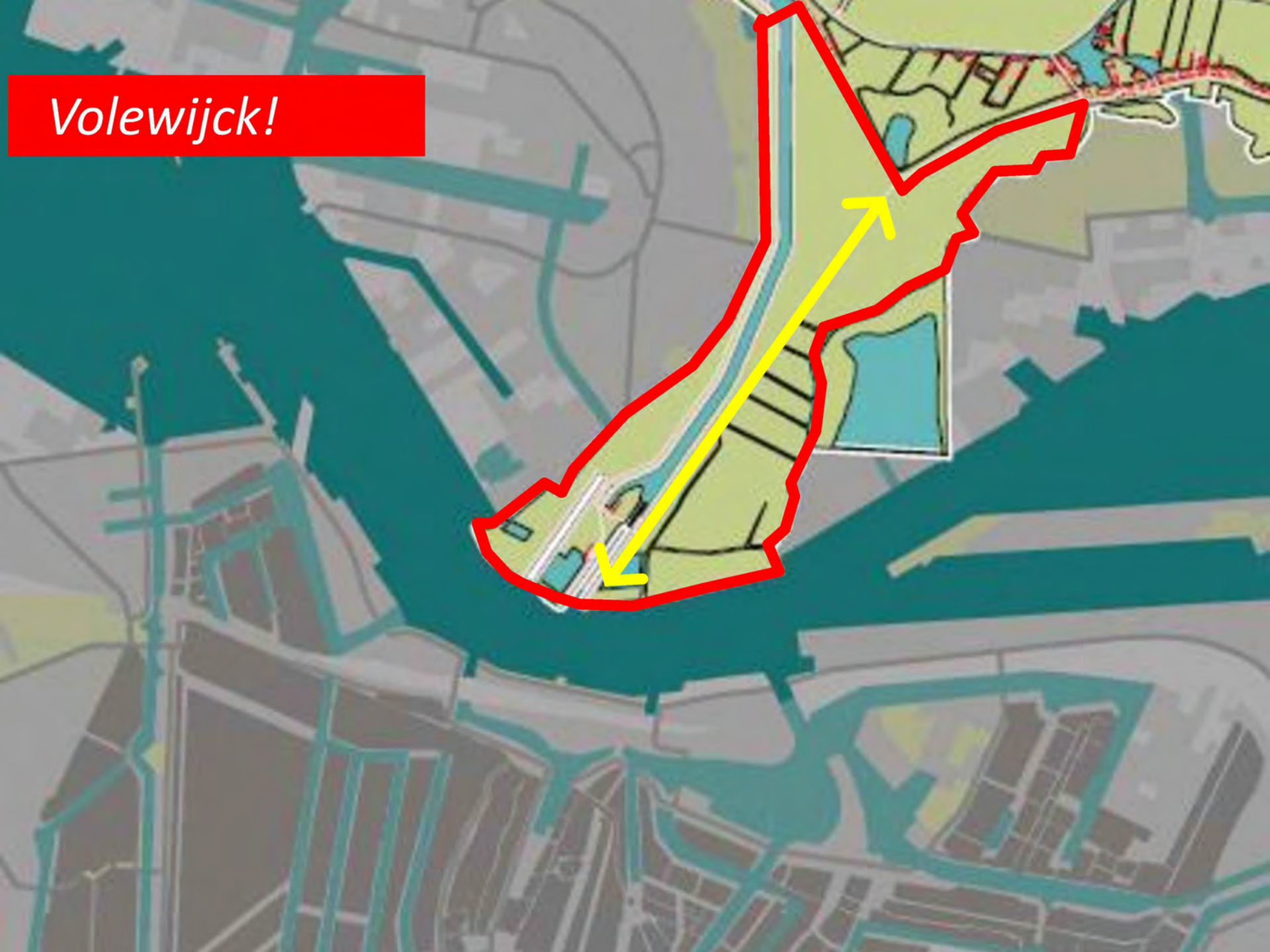
Fase 1 Principenota + Principebesluit

- Projectdefinitie: scope, aanpak, planning

Volewijck!



Volewijck!





5.1.2.0









5.1, 2, e

2843







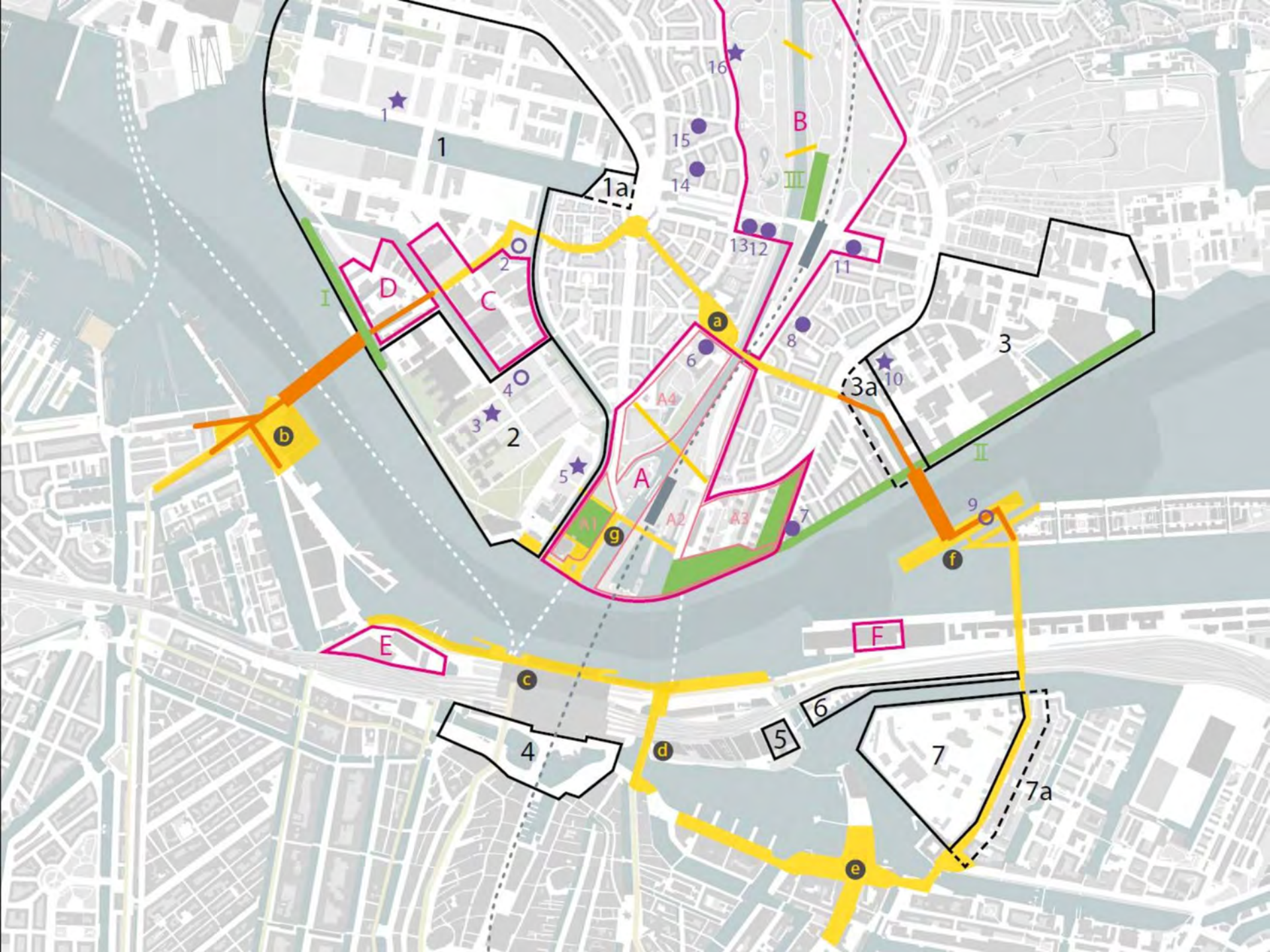


5.1, 2, e

Ontwikkelopgave

Optimaal benutten van betere bereikbaarheid door investeringen in veren, bruggen en Noord-Zuidlijn voor:

- aanhelen, toegankelijk maken, verbinden met aandacht voor cultuur-historie en landschap
- uitbouwen grootstedelijk cluster op de IJ-oever
- integreren Oud- en Nieuw-Noord





Piet Blom 1998

