

From: "5.1.2,e" <5.1.2,e@waternet.nl>
Sent: Wed, 3 May 2023 23:05:08 +0200
To: "5.1.2,e" <5.1.2,e@amsterdam.nl>
Subject: RE: 5.1.2,e

Hoi

5.1.2,e mij bel morgen maar even ik val in herhaling over de mail geloof ik

5.1.2,e

Van: 5.1.2,e <5.1.2,e@amsterdam.nl>
Verzonden: woensdag 3 mei 2023 17:53
Aan: 5.1.2,e <5.1.2,e@waternet.nl>
Onderwerp: RE: 5.1.2,e

Hallo 5.1.2,e

Dank voor je reactie, je collega's hadden aangeven nog een tekening nodig te hebben met NAP hoogte daarop, deze heb ik helaas nog niet.

De onduidelijkheid is meer iets juridisch, vanuit het bestemmingsplan wordt aangegeven dat er Slechts mag worden afgeweken van het bestemmingsplan als er door AGV wordt geadviseerd en mits de "waterstaatsbelangen dit gedogen". Dat is niet per se hetzelfde als dat het is toegestaan conform de Keur.

(zie eventueel het bestemmingsplan artikel 23.3.1 en 23.3.2 in mijn mail van 5 oktober 2022)

Misschien was het voldoende geweest als er in de motivering van het besluit had gestaan dat de "waterstaatsbelangen dit gedogen". Ik kan me voorstellen dat het voldoende is als dit in het besluit wordt aangevuld, maar vanuit de bezwaarschriftencommissie wordt om een aanvulling op het advies van AGV verzocht graag daarom aanvullen of:

"de waterstaatsbelangen de bouwwerkzaamheden in de dubbelbestemming waterstaat-waterkering gedogen op de locatie 5.1.2,e 5.1.2,e". Misschien zou je ook gelijk kunnen aangeven of er een watervergunning of –melding nodig is, dit kwam ook naar voren in de hoorzitting.

23.3 Afwijken van de bouwregels

23.3.1 Afwijken

Burgemeester en wethouders kunnen met een omgevingsvergunning afwijken van het bepaalde in lid 23.2.2 waarbij de voor de betrokken bestemming(en) geldende (bouw)regels in acht worden genomen.

23.3.2 Algemene randvoorwaarden voor afwijken van de bouwregels

De genoemde afwijkingen kunnen slechts worden verleend, indien de waterstaatsbelangen dit gedogen. Alvorens toepassing te geven aan deze bepaling dient advies te worden ingewonnen bij het Hoogheemraadschap Amstel, Gooi en Vecht.

Sorry dat dit zo precies wordt opgevraagd, maar anders ben ik bang dat deze vraag weer terug komt vanuit de bezwaarschriftencommissie of in beroep. Alvast bedankt!

Met vriendelijke groet,

5.1.2,e

5.1.2,e 5.1.2,e

Vergunningen, Toezicht & Handhaving
Team Vergunningen
Stadsdeel Oost

Gemeente Amsterdam

M 5.1.2,e
5.1.2,e @amsterdam.nl

Oranje-Vrijstaatplein 2, 1093 NG Amsterdam

Amsterdam.nl

Werkdagen: di, wo, do ochtend, vr

Van: 5.1.2,e <5.1.2,e @waternet.nl>

Verzonden: maandag 1 mei 2023 9:58

Aan: 5.1.2,e <5.1.2,e @amsterdam.nl>; 5.1.2,e <5.1.2,e @waternet.nl>

Onderwerp: RE: 5.1.2,e

Hoi 5.1.2,e

Neem aan at je al een reactie hebt gehad van mijn collega's, maar zo niet dan bij deze als nog van mij een reactie: De Keur AGV heeft als doel de waterstaatsbelangen in beheer bij waterschap (hoogheemraadschap) Amstel Gooi Vecht te beschermen. Aangezien de werkzaamheden niet verboden zijn zoals in onderstaande email aangegeven gaat Waternet, waterschap AGV akkoord met de werkzaamheden omdat deze geen negatieve invloed hebben op onze waterstaatsbelangen. Eigenlijk hebben ze geen raakvlak met waterstaatsbelangen want de werkzaamheden vinden niet in een waterstaatswerk plaats (watergang of dijk).

Ik krijg wel de indruk dat er meer onduidelijkheid, verwarring rond dit onderwerp hangt dan noodzakelijk is. Kort door de bocht is de kortste samenvatting Waterschap AGV (vallend onder Waternet) als volgt: wij vinden er niks van want wij gaan er niet over omdat het werk niet in een dijk (of watergang) staat. En aangezien wij gaan over de waterstaatswerken en de belangen die daarmee gepaard zijn is dat dus in orde.

Hopelijk is het duidelijk. Je mag altijd bellen en als de bezwaar makers meer informatie of uitleg willen kunnen zij mij natuurlijk ook altijd bellen.

Met vriendelijke groet,

5.1.2,e

5.1.2,e

Waternet, Afd. Vergunningen, Toezicht & Handhaving

M: 5.1.2,e

Werkdagen:

Maandag

Dinsdag

Woensdag

Korte Ouderkerkerdijk 7
Postbus 94370, 1090 GJ Amsterdam
Waternet.nl



Van: 5.1.2,e <5.1.2,e @amsterdam.nl>

Verzonden: vrijdag 14 april 2023 17:04

Aan: 5.1.2,e <5.1.2,e @waternet.nl>

CC: 5.1.2,e <5.1.2,e @waternet.nl>

Onderwerp: RE: 5.1.2,e

Geachte collega,

Ik verneem dat [redacted] tm [redacted] april vrij is. Zou iemand in de tussentijd onderstaande vraag kunnen oppakken, zodat er uiterlijk binnen 2 weken een advies ligt?

Bij voorbaat dank.

Met vriendelijke groet,

[redacted]

[redacted] [redacted]

Vergunningen, Toezicht & Handhaving
Team Vergunningen
Stadsdeel Oost

Gemeente Amsterdam

M [redacted]

[redacted] [@amsterdam.nl](mailto:[redacted]@amsterdam.nl)

Oranje-Vrijstaatplein 2, 1093 NG Amsterdam
Amsterdam.nl

Werkdagen: di, wo, do ochtend, vr

Van: [redacted]

Verzonden: vrijdag 14 april 2023 16:57

Aan: [redacted] <[redacted]@waternet.nl>

Onderwerp: RE: [redacted]

[redacted]

Gisteren had ik de hoorzitting van dit plan. N.a.v. het advies is er vanuit de hoorcommissie de volgende vraag gesteld:
“Op grond van artikel 23.3.2 van bp Don Bosco en Park Frankendael is een advies van het Hoogheemraadschap nodig om te kunnen meewerken aan deze binnenplanse afwijkingsmogelijkheid. Het advies van Waternet van 5 oktober 2022 lijkt betrekking te hebben op de vraag of op grond van de Keur een vergunning nodig is en of deze evt. kan worden verleend. Vraag is of dit advies betrekking heeft op de beoordeling of de waterstaatsbelangen dit gedogen, zoals bedoeld in artikel 23.3.2 van het bp Don Bosco en Park Frankendael. Graag verduidelijking op dit punt en/ of aanvulling van dit advies. “

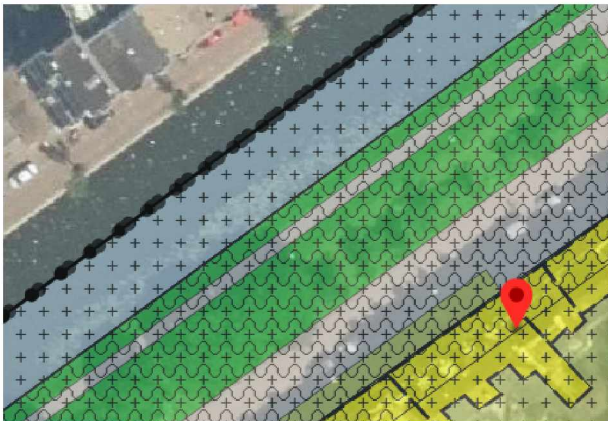
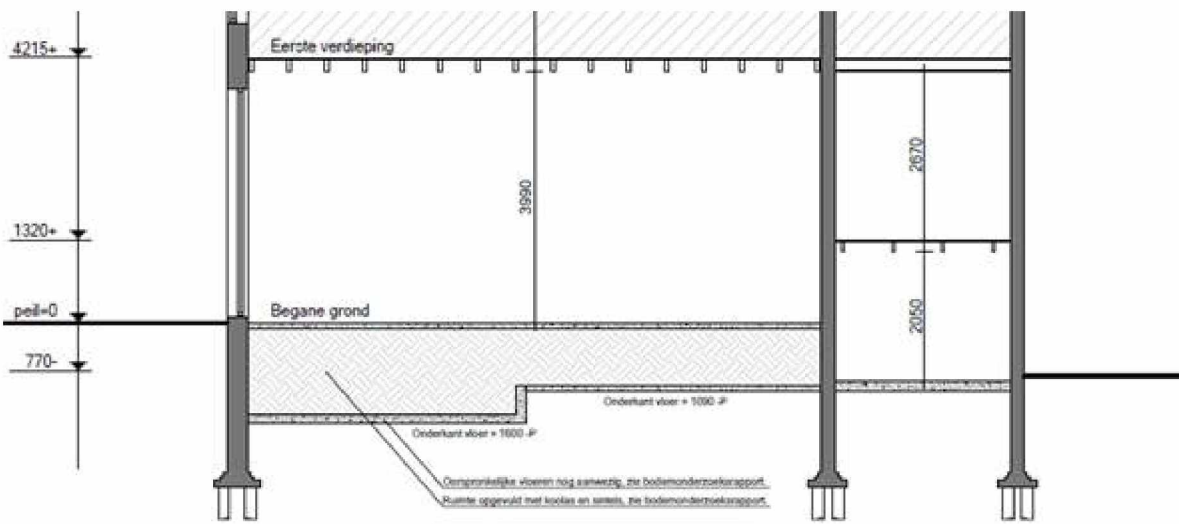
Zou je daarom wederom het advies kunnen aanvullen met of de *waterstaatsbelangen dit gedogen?*

Bij voorkeur ontvang ik het gehele advies in rapportvorm in pdf, en voorzien van de opmerking of er een watervergunning of – melding nodig, dit was ook een van de opmerkingen die viel in de hoorzitting.

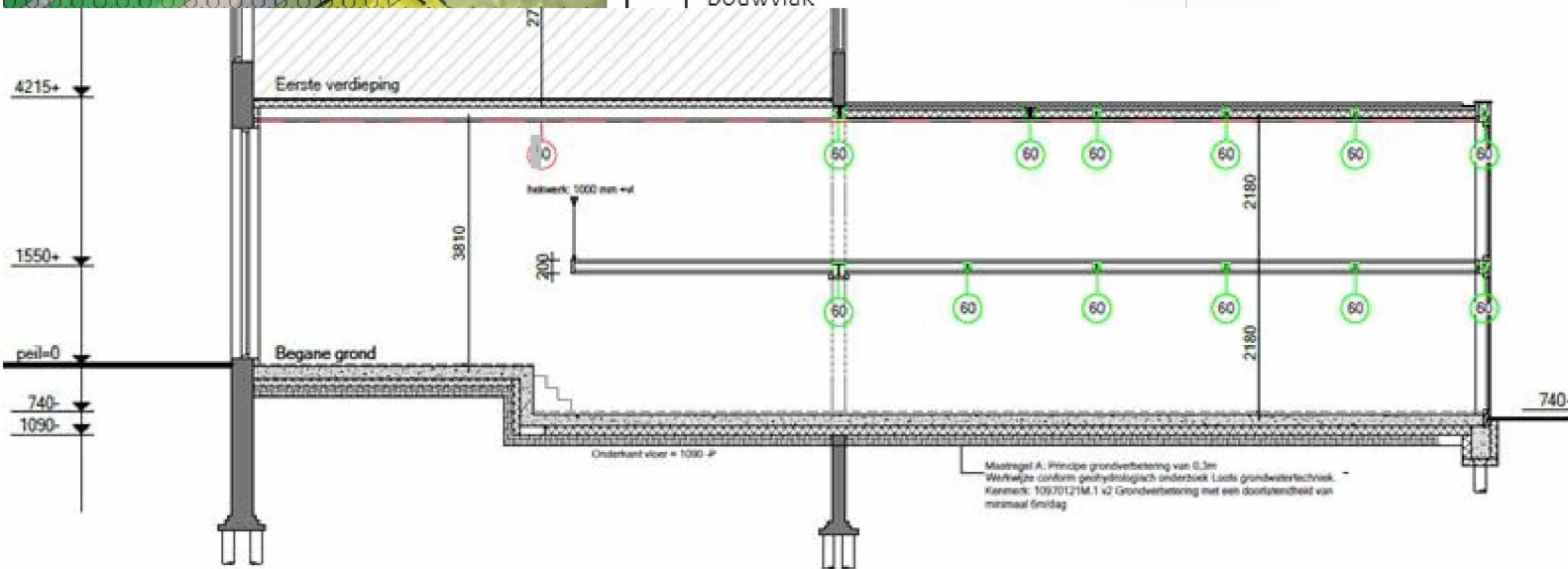
Kan er mogelijk worden beargumenteerd dat de waterstaatsbelangen zijn opgenomen in de Keur en dat indien er geen verboden of strijdigheden of voorwaarden gelden, dat dit betekend dat de waterstaatbelangen deze ruimtelijke ontwikkeling gedogen? Er wordt immers ook ondergronds in de aanduiding ook niks uitgebreid.

Bij voorbaat dank voor je reactie,

Groet [redacted]



- Enkelbestemming
Wonen
- +++ Dubbelbestemming
Waarde - Archeologie 2
- ~ Dubbelbestemming
Waterstaat - Waterkering
- Bouwvlak



23.3 Afwijken van de bouwregels

23.3.1 Afwijken

Burgemeester en wethouders kunnen met een ontwerpvergunning afwijken van het bepaalde in lid 21.2.2, waarbij de voor de betrokken bestemming(en) gevende (bouw)regels in acht worden genomen.

23.3.2 Algemene eisen voor afwijken van de bouwregels

De genoemde afwijkingen kunnen slechts worden verleend, indien de verhoudingsomvang van het afwijken van de bepaling die anders te worden aangevoerd bij het Hoogheemraadschap Amstel, Oost en Vecht

Met vriendelijke groet,

5.1.2,e

5.1.2,e 5.1.2,e

Vergunningen, Toezicht & Handhaving
Team Vergunningen

M 5.1,2,e
5.1,2,e @amsterdam.nl

Oranje-Vrijstaatplein 2, 1093 NG Amsterdam
Amsterdam.nl

Werkdagen: di, wo, do ochtend, vr

Van: 5.1,2,e <5.1,2,e@waternet.nl>
Verzonden: maandag 13 maart 2023 16:37
Aan: 5.1,2,e <5.1,2,e@amsterdam.nl>
Onderwerp: RE: Adviesverzoek

Beste 5.1,2,e

Ter aanvulling als verduidelijking op eerder verleend advies het volgende:

Op grond van de waterschapsregels, De Keur AGV 2019 het volgende:

De 'Keur' is de traditionele naam die waterschappen meestal geven aan een verordening met betrekking tot de aan hen opgedragen zorg voor het watersysteem.

De zorg voor het watersysteem omvat het beheer van de oppervlaktewateren, waterkeringen en bergingsgebieden, grondwater en ondersteunende waterstaatkundige kunstwerken. Het waterschap oefent zijn taken en bevoegdheden uit met het oog op de doelstellingen van waterbeheer, zoals verwoord in artikel 2.1 van de Waterwet:

- voorkoming en waar nodig beperking van overstromingen, wateroverlast en waterschaarste, in samenhang met
- bescherming en verbetering van de chemische en ecologische kwaliteit van watersystemen en
- vervulling van maatschappelijke functies door watersystemen.

Met de bepalingen in deze Keur worden deze drie doelstellingen gediend.

Het dagelijks bestuur kan vergunning of vrijstelling verlenen van de verboden in de Keur, en de werking van de specifieke zorgplichten nader invullen voor daarbij nader aan te geven activiteiten.

Met betrekking tot de voorgenomen werkzaamheden/activiteiten t.h.v. 5.1,2,e te Amsterdam het volgende:

- Deze werkzaamheden vinden plaats in de buitenbeschermingszone van een waterkerend dijklichaam. Deze zonering is online in te zien op onze legger, zie link.
- Op grond van de verboden uit de Keur AGV 2019, Artikel 2.17 lid b (beperkingengebiedactiviteiten waterkerende dijklichamen) volgt dat het plaatsen van een werk inclusief funderingspalen niet verboden is.

Aanvullende verduidelijking hierop: Dit verbod wordt namelijk niet genoemd, dus daarmee niet verboden. Het verbod 'realiseren van een werk' wordt wel specifiek genoemd is voor de beschermingszone van waterkerende dijklichamen in datzelfde artikel lid a onder 6) maar de werkzaamheden vinden dus niet plaats in de beschermingszone van een waterkerend dijklichaam maar in de buitenbeschermingszone, waar dus geen verbod voor is opgenomen in de Keur.

Omdat de werkzaamheden niet verboden zijn op grond van de Keur AGV 2019 wordt daarmee uiteraard voldoende invulling gegeven aan de doelen zoals deze gesteld zijn door het waterschap.

Voor de volledigheid maar ik neem aan voldoende duidelijk, de werkzaamheden hoeven niet gemeld te worden en er hoeft ook geen vergunning aangevraagd te worden.

Online legger

<https://waternet.maps.arcgis.com/apps/MapSeries/index.html?appid=07b1c0250a1043bab51a4584b129a4e1>

Met vriendelijke groet,

5.1.2,e

5.1.2,e

Waternet, Afd. Vergunningen, Toezicht & Handhaving

M: 5.1.2,e

Werkdagen:

Maandag

Dinsdag

Woensdag

Korte Ouderkerkerdijk 7

Postbus 94370, 1090 GJ Amsterdam

Waternet.nl



Van: 5.1.2,e <5.1.2,e@amsterdam.nl>

Verzonden: donderdag 6 oktober 2022 13:43

Aan: 5.1.2,e <5.1.2,e@waternet.nl>

Onderwerp: RE: Adviesverzoek

Dank voor je reactie 5.1.2,e

Dan wacht ik het definitieve advies af.

Met vriendelijke groet,

5.1.2,e

5.1.2,e

Vergunningen, Toezicht & Handhaving

Team Vergunningen

Stadsdeel Oost

Gemeente Amsterdam

M 5.1.2,e

5.1.2,e @amsterdam.nl

Oranje-Vrijstaatplein 2, 1093 NG Amsterdam

Amsterdam.nl

Werkdagen: di, wo, do ochtend, vr

Van: 5.1.2,e <5.1.2,e@waternet.nl>

Verzonden: woensdag 5 oktober 2022 16:10

Aan: 5.1.2,e <5.1.2,e@amsterdam.nl>

CC: 5.1.2,e <5.1.2,e@amsterdam.nl>

Onderwerp: RE: Adviesverzoek

5.1.2,e

bedankt voor de scherpe reactie en excuses van mijn kant,

Ik zie nu dat ik idd verkeerd gekeken heb, beetje gênant (moet nog ff wenen aan aangepaste digitale weergave van kaarten sinds kort, niet echt een excuus maar toch).

Het klopt idd dat bebouwing binnen beschermingszone van de kering plaats vind (nu ik wel goed kijk).

-dit betekend dat de werkzaamheden vergunningplichtig zijn op grond van de Keur AGV 2019.

Normaal gesproken

Voor het kunnen verlenen van de vergunning is het belangrijk dat de begane grond, inc. fundering (afgezien van de heipalen) niet binnen het leggerprofiel (rode lijn) en profiel van vrije ruimte (gestippelde zwarte lijn) van de kering komt.

-In dit leggerprofiel ligt in het horizontale gedeelte het leggerprofiel op 2m – NAP en het profiel van vrije ruimte op 1,5m - NAP, terwijl het maaiveld o.b.v. AHN op 3,4m – NAP ligt. Op basis van onze papieren doorsnede van de dijk ligt onze dijk dus 1,4m (of 1,9m) hoger dan het maaiveld. Dit zou in normale gevallen betekenen dat er t.h.v. het huis niet gebouwd of gegraven mogen worden op die plek want dan zit je (altijd) in het leggerprofiel en profiel vrije ruimte van onze kering.

In dit geval

Echter ga ik o.b.v. van de beleidsregels vanuit dat dit een kering betreft met een ‘vergrote kernzone in het vlakke achterland achter de teen’ zie beleidsregel 1.1 punt ‘f’ uit de Keur beleidsregels AGV 2019. In dit geval komt het erop neer dat de schuine lijn van het leggerprofiel (dunne rode lijn) en profiel van vrije ruimte (dunne zwarte gestippelde lijn) doorgetrokken moet worden met dezelfde helling (talud), zie onderstaande afbeelding. In dit geval is de talud van de kering 1:3, dus t.h.v. de voorgevel van 5.1.2.e (grofweg 25m afstand van de referentielijn) zou o.b.v. deze regel het leggerprofiel op ruim 7m – NAP liggen en het profiel van vrije ruimte op ruim 6,5m – NAP.

Aangezien het maaiveld op 3,4m – NAP ligt en de onderkant van de nieuwe vloer op niet veel meer dan 1,2m onder maaiveld worden uitgevoerd (plus wat graafwerk) wordt er tot maximaal 5m – NAP gegraven, wat minimaal 1,5m boven het profiel van vrije ruimte is (dikke zwarte lijn). Hiermee komt de nieuwe vloer dus niet in de kering te liggen en is daarmee vergunbaar.

Conclusie

Op basis van bovenstaande snelle inschatting zijn de werkzaamheden dus vergunning plichtig en ga ik er voor als nog vanuit dat we deze werkzaamheden kunnen vergunnen. Definitief besluit volgt uiteraard uit een vergunning.

p.s. ik doe voor de zekerheid nog even een check bij onze beheerder van de waterkeringen om zeker te weten dat hij het er mee eens is, dan bent u daarvan op de hoogte

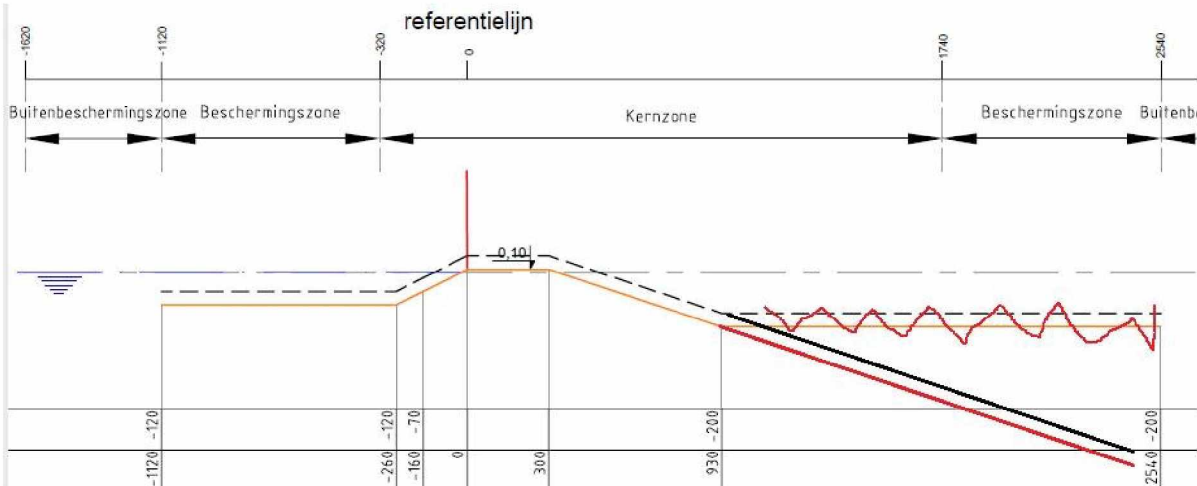
Groeten

5.1.2.e

Beleidsregels Keur AGV 2019

[Waterschapsblad 2019, 11547](#) | [Overheid.nl](#) > [Officiële bekendmakingen \(officielebekendmakingen.nl\)](#)

Leger profiel en profiel van vrije ruimte in geval van een waterkering met een ‘vergrote kernzone in het vlakke achterland achter de teen’



Van: 5.1,2,e <5.1,2,e@amsterdam.nl>
Verzonden: woensdag 5 oktober 2022 12:43
Aan: 5.1,2,e <5.1,2,e@waternet.nl>
CC: 5.1,2,e <5.1,2,e@amsterdam.nl>
Onderwerp: FW: Adviesverzoek

5.1,2,e

Dank voor je e-mail.

Waternet constateert dat de waterstaat-waterkering zone niet wordt geraakt door de planvorming (met als gevolg dat Waternet geen bevoegd gezag is). Echter blijkt hier iets anders uit het bestemmingsplan, hieruit blijkt dat het hoogheemraadschap AGV wel bevoegd gezag is.

De wijziging valt binnen de dubbel bestemming Waterstaat-Waterkering (tot ca. 6 meter vanaf de voorgevel). Een eerdere vergunning is vernietigd door de rechtbank op deze strijdigheid. Dus het is belangrijk dat het hoogheemraadschap AGV adviseert of de waterstaatsbelangen dit gedogen.

Graag ontvang ik hierom het advies van Waternet/ hoogheemraadschap AGV waarin er geadviseerd of de waterstaatsbelangen dit gedogen.

Bij voorbaat dank.



Met vriendelijke groet,

5.1,2,e

5.1,2,e

Vergunningen, Toezicht & Handhaving
Team Vergunningen
Stadsdeel Oost

Gemeente Amsterdam

M 5.1,2,e

5.1,2,e @amsterdam.nl

Oranje-Vrijstaatplein 2, 1093 NG Amsterdam
Amsterdam.nl

Werkdagen: di, wo, do ochtend, vr

Van: 5.1.2.e <5.1.2.e@waternet.nl>

Verzonden: woensdag 5 oktober 2022 9:27

Aan: 5.1.2.e <5.1.2.e@amsterdam.nl>

Onderwerp: RE: Adviesverzoek

Beste 5.1.2.e

Ons advies zit bijgevoegd.

Dit ons advies namens het waterschap AGV (valt binnen Waternet) op basis van de Keurregels.

Met vriendelijke groet,

5.1.2.e

5.1.2.e

Waternet, Afd. Vergunningen, Toezicht & Handhaving

Werkdagen:

Dinsdagmiddag

Woensdagmiddag

vrijdag

Korte Ouderkerkerdijk 7

Postbus 94370, 1090 GJ Amsterdam

Waternet.nl



Van: 5.1.2.e <5.1.2.e@amsterdam.nl>

Verzonden: vrijdag 23 september 2022 16:48

Aan: 5.1.2.e <5.1.2.e@waternet.nl>

Onderwerp: Amsterdam - advies ondergronds bouwen

Beste mevrouw, heer

Wij hebben een aanvraag in behandeling voor veranderen en vergroten van de begane grond van de woning en het creëren van een insteekverdieping, op de locatie 5.1.2.e 5.1.2.e Amsterdam

Bestemmingsplan

In het bestemmingsplan "Don Bosco en Park Frankendael" geldt dat "de oppervlakte, voor zover gelegen op of onder peil, niet worden uitgebreid" ter plaatse van de aanduiding "waterstaat waterkering". Deze aanduiding bevindt zich tm ongeveer 6 meter achter de voorgevel.

Mogelijk is er strijd met dat artikel, omdat de vloer en daarmee ook de meetpositie waar de oppervlakte (GO/BVO etc) wordt gemeten wordt verlaagd. Deze vloer ligt onder Peil, dus kan er mogelijk sprake zijn van een uitbreiding van de oppervlakte op, of onder Peil. Al lijkt er geen sprake te zijn van een toename van de oppervlakte door de verlaging van de vloer binnen de aanduiding "Waterstaat – Waterkering". (Er wordt geen extra oppervlakte gerealiseerd door de verlaging)

Met Ruimtelijke ordening is afgestemd dat we dit gaan beoordelen als strijdig, omdat een eerdere vergunning is vernietigd vanwege een strijdigheid met dit artikel (plan is sindsdien opnieuw ingediend, maar de strijdigheid geldt dus mogelijk nog)

Deze afwijking kan slechts worden verleend, indien de waterstaatsbelangen dit gedogen. Alvorens toepassing te geven aan deze bepaling dient advies te worden ingewonnen bij het Hoogheemraadschap Amstel, Gooi en Vecht

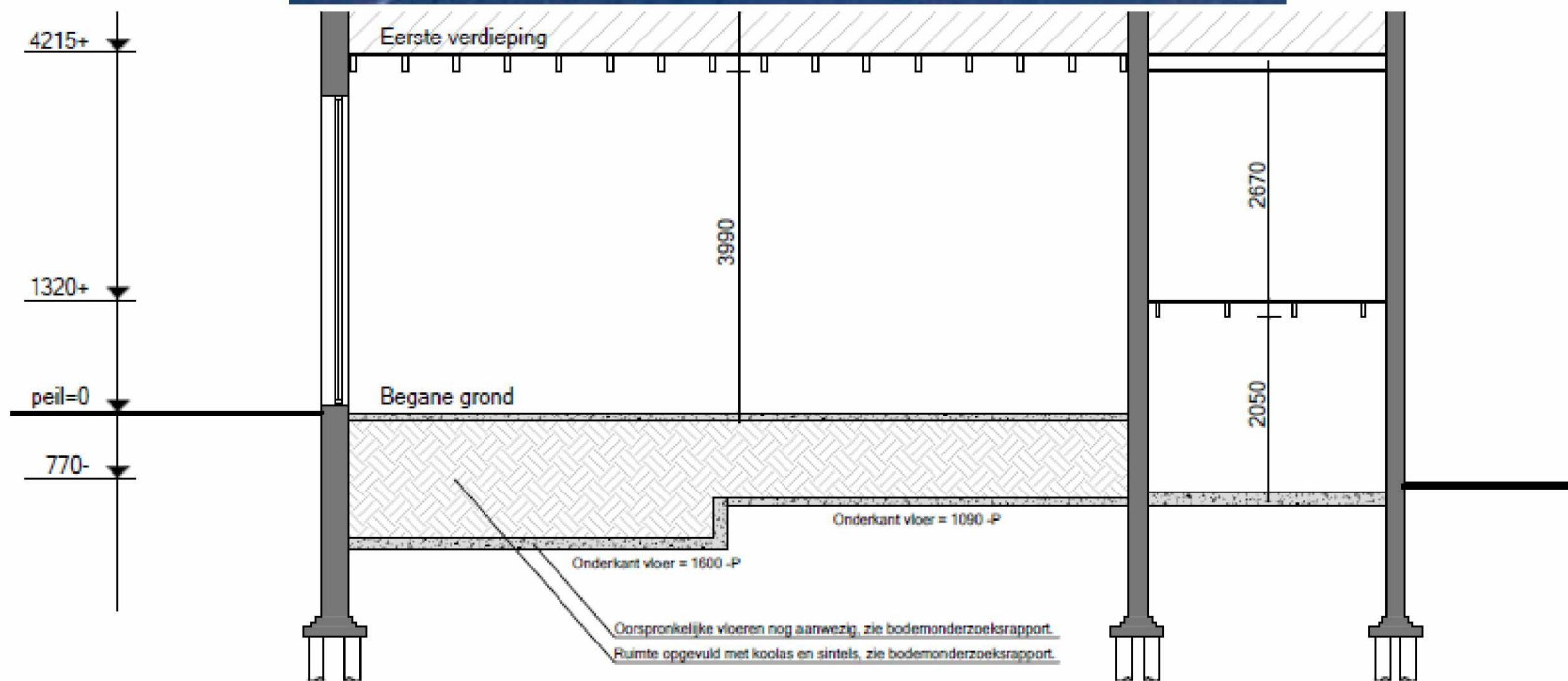
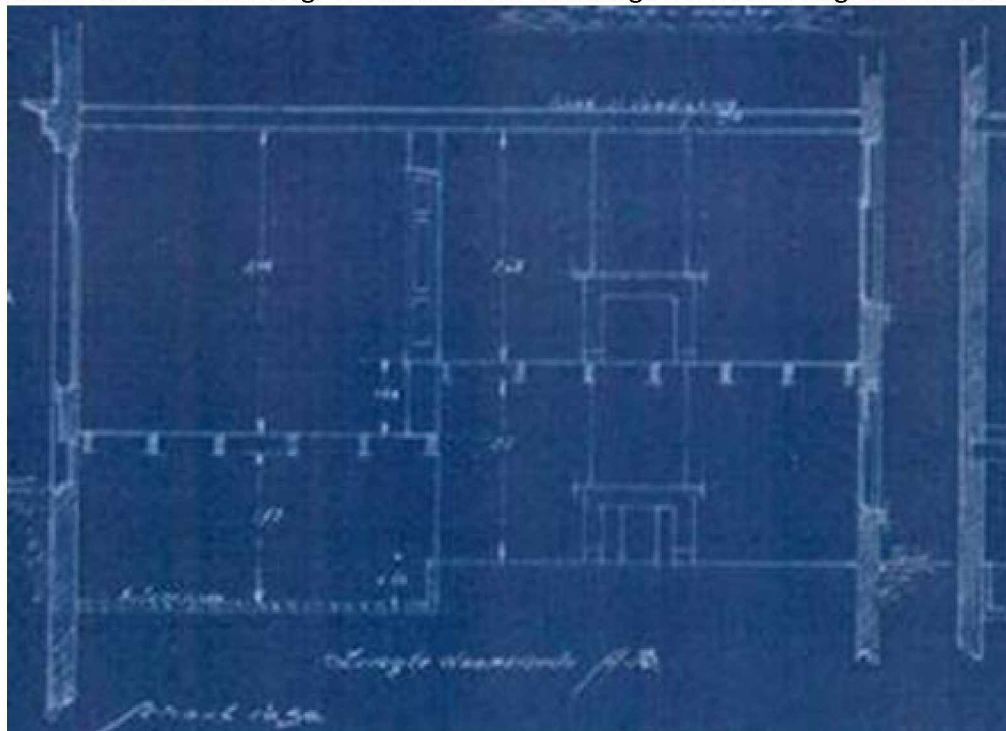
Advies

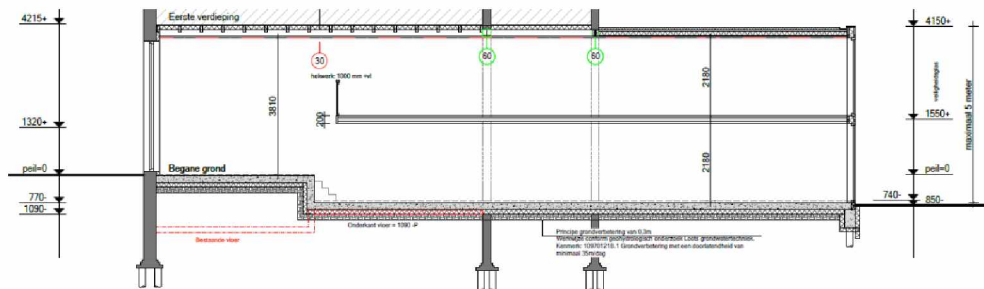
Graag vernemen wij of jullie:

- bezwaar hebben tegen deze aanvraag;
- nadere voorwaarden gesteld moeten worden
- watervergunning of melding nodig is.

P.s. 1 Daarnaast is er strijd met bouwregel artikel 5.2 onder a van bestemmingsplan 'Grondwaterneutrale Kelders', omdat het verboden is kelders te bouwen binnen de gebiedsaanduiding 'overige zone 1'.

P.s.2 Er is nog een oude souterrainvloer aanwezig. De ruimte onder de huidige BG-vloer is volgestort met sintels.





Wij zien uw reactie graag tegemoet.

Met vriendelijke groet,

5.1.2,e

5.1.2,e

Vergunningen, Toezicht & Handhaving
 Team Vergunningen
 Stadsdeel Oost

Gemeente Amsterdam

M 5.1.2,e

5.1.2,e [@amsterdam.nl](mailto:5.1.2,e@amsterdam.nl)

Oranje-Vrijstaatplein 2, 1093 NG Amsterdam
 Amsterdam.nl

Werkdagen: di, wo, do ochtend, vr

Classificatie: Intern

Waternet is de gemeenschappelijke organisatie van Waterschap Amstel, Gooi en Vecht en de Gemeente Amsterdam.

Waternet gaat zorgvuldig om met de totstandkoming en verstrekking van informatie. Indien uit de aanhef of de inhoud blijkt dat dit bericht niet voor u is bedoeld, verzoeken wij u de afzender hierover te informeren en het bericht te verwijderen zonder de informatie te gebruiken en te delen met anderen. Voor verdere informatie over de rechten op informatie, zie <https://www.waternet.nl/privacy-en-cookies/>

Waternet works on behalf of the Amstel, Gooi and Vecht Water Authority and the City of Amsterdam.

Waternet makes every effort to ensure that the information it generates and distributes is correct at all times. If the name or contents of this message lead you to suspect that it is not intended for you, we kindly request that you inform the sender and delete the message. For more information about information rights, see <https://www.waternet.nl/privacy-en-cookies/>

Classificatie: Intern

De gemeente Amsterdam streeft naar optimale dienstverlening en zorgvuldige afhandeling van e-mailverkeer. Als deze e-mail niet voor u is bestemd, laat dit dan weten aan de afzender en verwijder de e-mail. Voor meer informatie: www.amsterdam.nl/proclaimer.

Waternet is de gemeenschappelijke organisatie van Waterschap Amstel, Gooi en Vecht en de Gemeente Amsterdam.

Waternet gaat zorgvuldig om met de totstandkoming en verstrekking van informatie. Indien uit de aanhef of de inhoud blijkt dat dit bericht niet voor u is bedoeld, verzoeken wij u de afzender hierover te informeren en het bericht te verwijderen zonder de informatie te gebruiken en te delen met anderen. Voor verdere informatie over de rechten op informatie, zie <https://www.waternet.nl/privacy-en-cookies/>

Waternet works on behalf of the Amstel, Gooi and Vecht Water Authority and the City of Amsterdam.

Waternet makes every effort to ensure that the information it generates and distributes is correct at all times. If the name or contents of this message lead you to suspect that it is not intended for you, we kindly request that you inform the sender and delete the message. For more information about information rights, see <https://www.waternet.nl/privacy-en-cookies/>

Classificatie: Intern

De gemeente Amsterdam streeft naar optimale dienstverlening en zorgvuldige afhandeling van e-mailverkeer. Als deze e-mail niet voor u is bestemd, laat dit dan weten aan de afzender en verwijder de e-mail. Voor meer informatie: www.amsterdam.nl/proclaimer.

Waternet is de gemeenschappelijke organisatie van Waterschap Amstel, Gooi en Vecht en de Gemeente Amsterdam.

Waternet gaat zorgvuldig om met de totstandkoming en verstrekking van informatie. Indien uit de aanhef of de inhoud blijkt dat dit bericht niet voor u is bedoeld, verzoeken wij u de afzender hierover te informeren en het bericht te verwijderen zonder de informatie te gebruiken en te delen met anderen. Voor verdere informatie over de rechten op informatie, zie <https://www.waternet.nl/privacy-en-cookies/>

Waternet works on behalf of the Amstel, Gooi and Vecht Water Authority and the City of Amsterdam.

Waternet makes every effort to ensure that the information it generates and distributes is correct at all times. If the name or contents of this message lead you to suspect that it is not intended for you, we kindly request that you inform the sender and delete the message. For more information about information rights, see <https://www.waternet.nl/privacy-en-cookies/>

Classificatie: Intern

De gemeente Amsterdam streeft naar optimale dienstverlening en zorgvuldige afhandeling van e-mailverkeer. Als deze e-mail niet voor u is bestemd, laat dit dan weten aan de afzender en verwijder de e-mail. Voor meer informatie: www.amsterdam.nl/proclaimer.

Waternet is de gemeenschappelijke organisatie van Waterschap Amstel, Gooi en Vecht en de Gemeente Amsterdam.

Waternet gaat zorgvuldig om met de totstandkoming en verstrekking van informatie. Indien uit de aanhef of de inhoud blijkt dat dit bericht niet voor u is bedoeld, verzoeken wij u de afzender hierover te informeren en het bericht te verwijderen zonder de informatie te gebruiken en te delen met anderen. Voor verdere informatie over de rechten op informatie, zie <https://www.waternet.nl/privacy-en-cookies/>

Waternet works on behalf of the Amstel, Gooi and Vecht Water Authority and the City of Amsterdam.

Waternet makes every effort to ensure that the information it generates and distributes is correct at all times. If the name or contents of this message lead you to suspect that it is not intended for you, we kindly request that you inform the sender and delete the message. For more information about information rights, see <https://www.waternet.nl/privacy-en-cookies/>

Classificatie: Intern

De gemeente Amsterdam streeft naar optimale dienstverlening en zorgvuldige afhandeling van e-mailverkeer. Als deze e-mail niet voor u is bestemd, laat dit dan weten aan de afzender en verwijder de e-mail. Voor meer informatie: www.amsterdam.nl/proclaimer.

Waternet is de gemeenschappelijke organisatie van Waterschap Amstel, Gooi en Vecht en de Gemeente Amsterdam.

Waternet gaat zorgvuldig om met de totstandkoming en verstrekking van informatie. Indien uit de aanhef of de inhoud blijkt dat dit bericht niet voor u is bedoeld, verzoeken wij u de afzender hierover te informeren en het bericht te verwijderen zonder de informatie te gebruiken en te delen met anderen. Voor verdere informatie over de rechten op informatie, zie <https://www.waternet.nl/privacy-en-cookies/>

Waternet works on behalf of the Amstel, Gooi and Vecht Water Authority and the City of Amsterdam.

Waternet makes every effort to ensure that the information it generates and distributes is correct at all times. If the name or contents of this message lead you to suspect that it is not intended for you, we kindly request that you inform the sender and delete the message. For more information about information rights, see <https://www.waternet.nl/privacy-en-cookies/>

Classificatie: Intern