





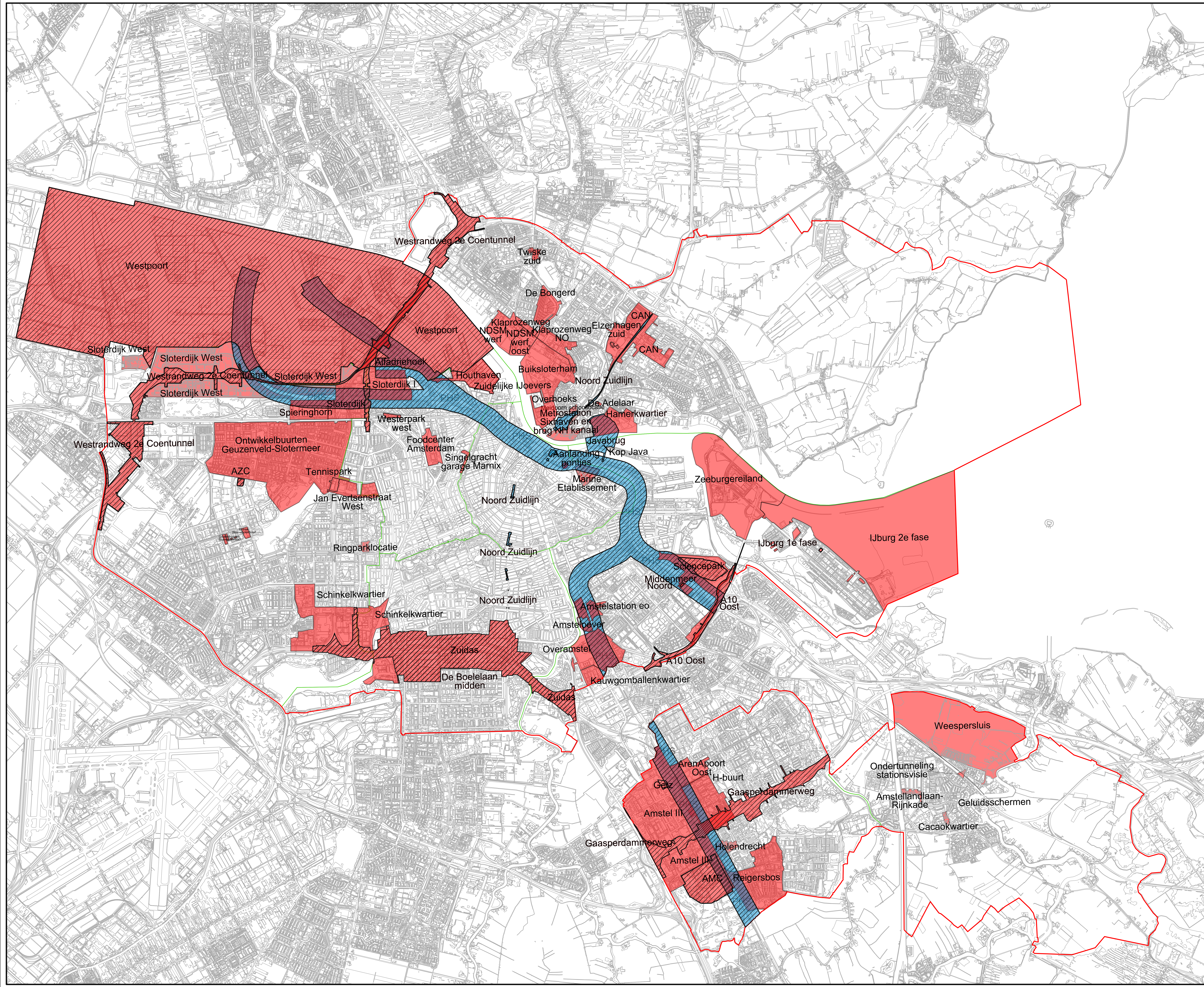




☒ GEMEENTE  
☒ AMSTERDAM

### Legenda

-  Stedelijke gebieden, projecten en belangen
-  Stedelijke gebieden, projecten en belangen (projectspecifiek)
-  Wabo VTH taken Omgevingsdienst
-  Projectspecifieke wabo VTHtaken Omgevingsdienst
-  Gemeentegrens
-  Stadsdeelgrens



 Ondergrond ontleend aan GBKA 2022



Planinformatie			
Informatie bij	Ruimte en Duurzaamheid	Formaat	A0
Gemaakt door	Ruimte en Duurzaamheid	Schaal	1:25000
Locatie	Gemeente Amsterdam	Plotsdatum	21-3-2023
Planstatus	Definitief	Plan tit	Grenzen stedelijke gebieden, projecten en belangen maart 2023.dgn
Datum	22-03-2023		

**Kaart A**  
Grenzen stedelijke gebieden, projecten en belangen