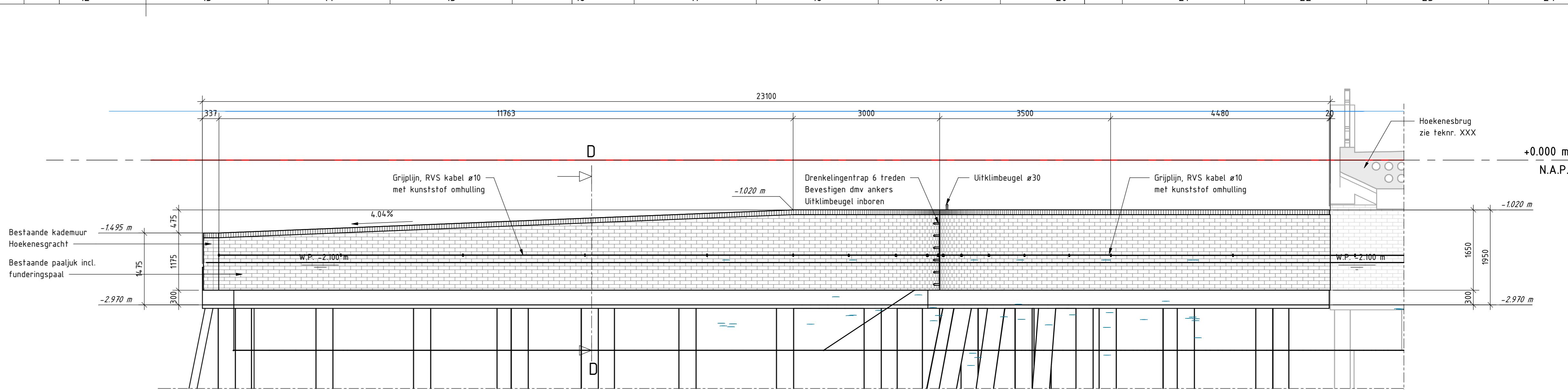
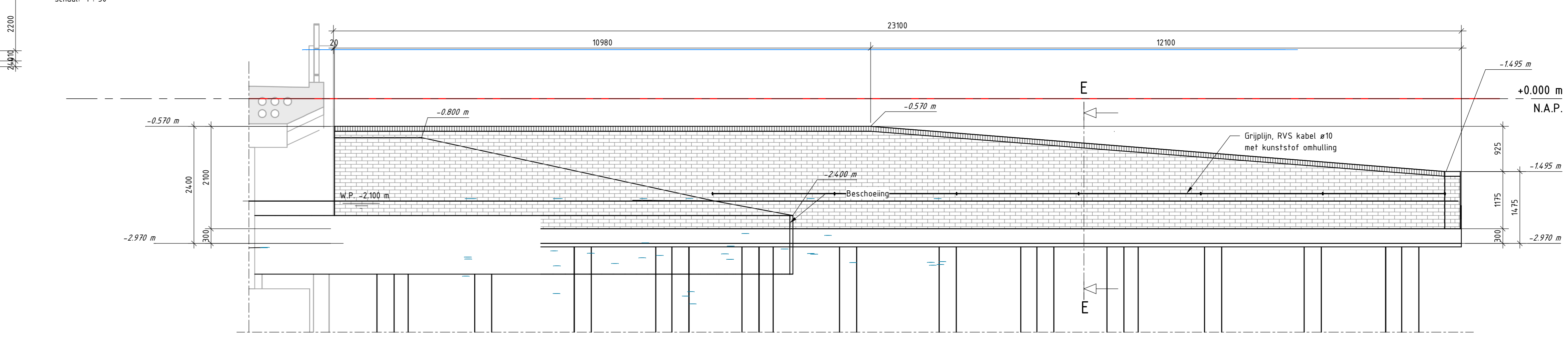


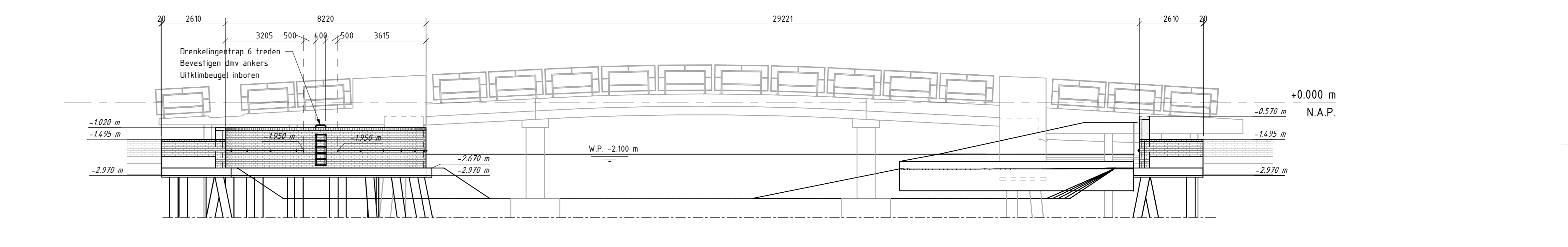
**Dwarsdoorsnede D-D** schaal: 1 : 50  
**Dwarsdoorsnede E-E** schaal: 1 : 50  
**Dwarsdoorsnede F-F** schaal: 1 : 50



**Aanzicht B-B kademuur noord** schaal: 1 : 50

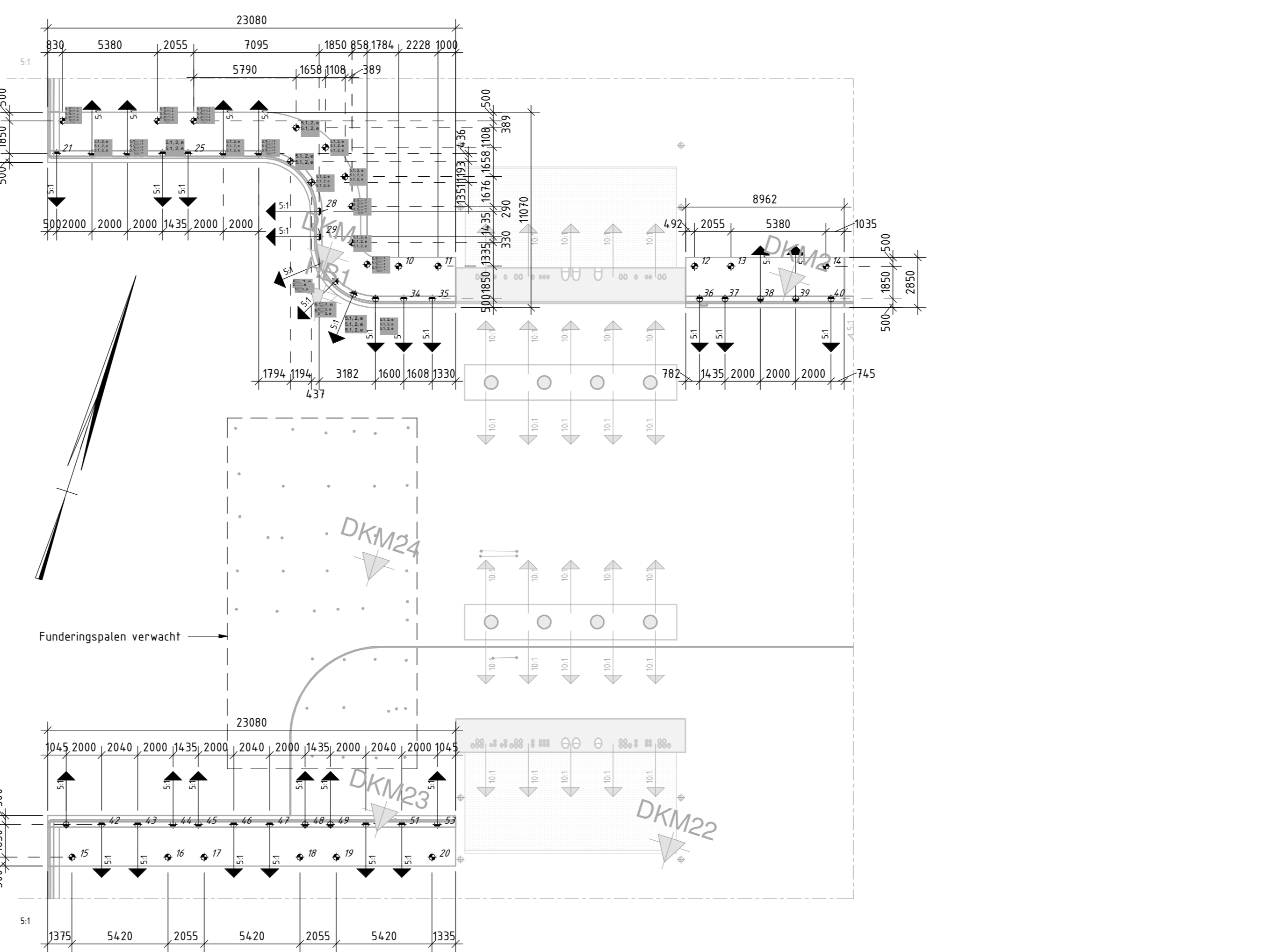


**Aanzicht C-C kademuur zuid** schaal: 1 : 50



**Aanzicht A-A Hoekenesbrug** schaal: 1 : 100

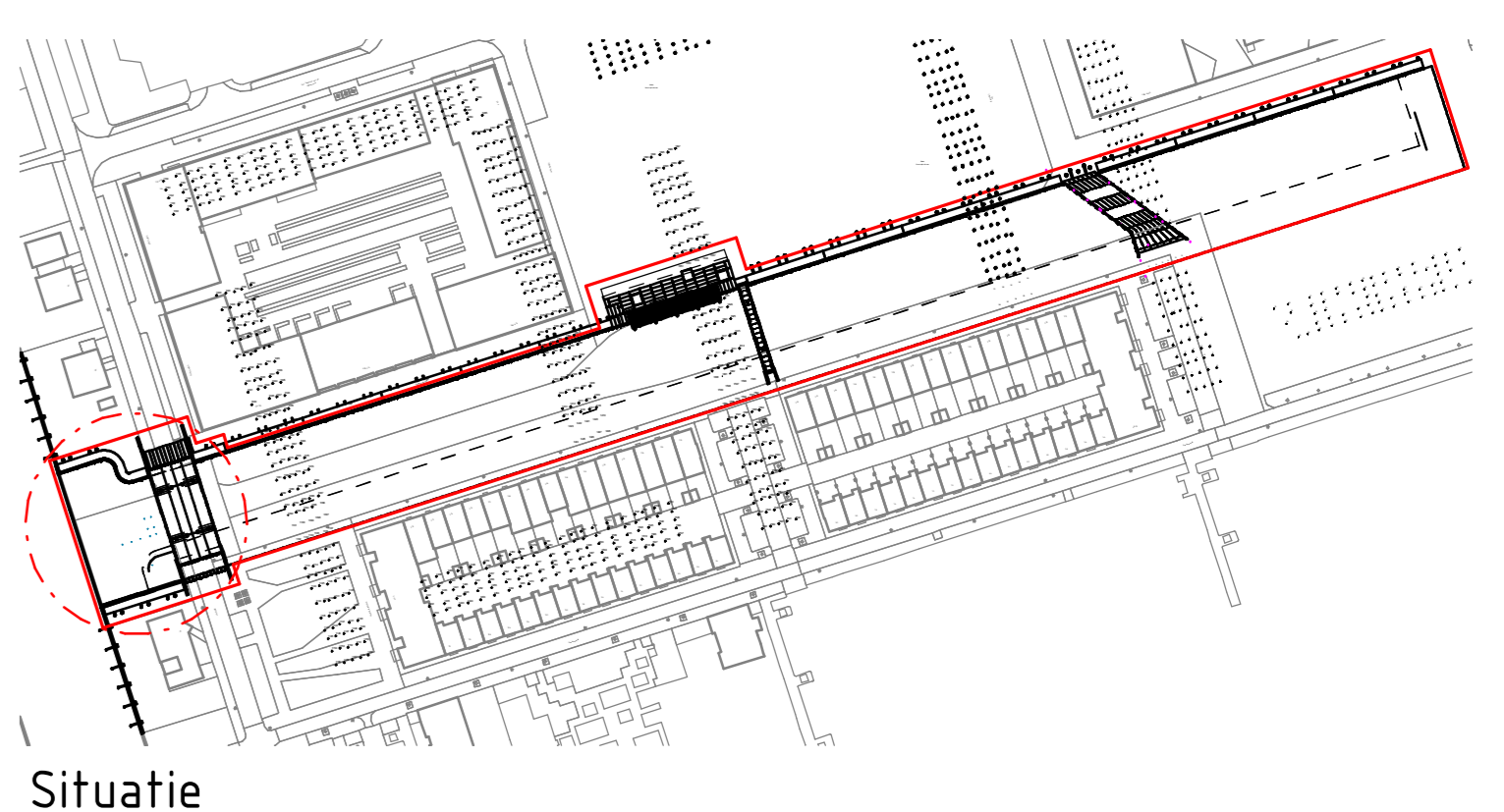
Palenstaaf Aansluiting Hoekenesgracht						
Symbol	Paaltype	Paalnummers	Aantal	Schoorstand	p.p.n. t.o.v. NAP [m]	o.k. vloer t.o.v. NAP [m]
⬆	Schroefpaal met verloren punt Ø355/470	01 t/m 20, 54, 55	22	Te lood	-18.000	-2.970
⬆	Schroefpaal met verloren punt Ø355/470	21 t/m 52	32	5:1	-18.000	-2.970
Grand totaal: 54						



**Palenplan** schaal: 1 : 200

Funderingspaal	K12	C10/17	35	35	35
Kademuur staal en vloer	K12, K12 en K13	C10/17	35	35	35
Constructiebed	Hvd staal	Nieuwklassestijl	Verspreide steenrelaxatie	schier/onder	voor/boven zijkant

- LEGENDA**
- Beton\_gewapend
  - Prefab beton
  - Werkvloerbeton
  - Funderingszand
  - Zandcementstabilisatie
  - Hout
  - Staal
  - Metselwerk
  - Projectgrens



**Situatie**

5.1, 2, e

Gemeente Amsterdam - Nieuw West

project: Nieuwe Osdorpergracht

omschrijving: Aansluiting Hoekenesgracht - Nieuwe Situatie Bovenaanzicht, doorsnedes en palenplan

documentstatus: Definitief

documentversie: 2

5.1, 2, e