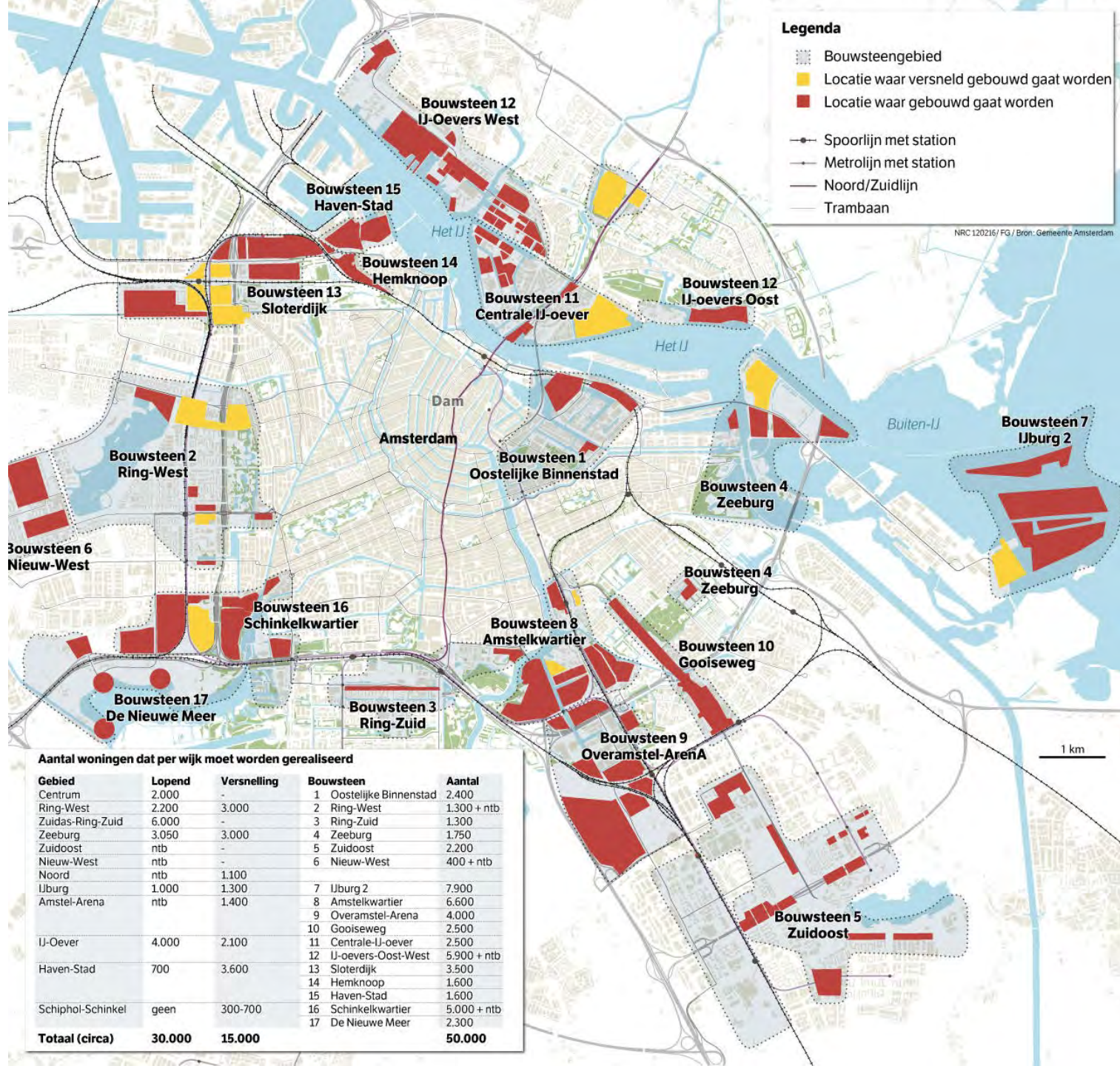


Enerdë





Aantal woningen dat per wijk moet worden gerealiseerd

Gebied	Lopend	Versnelling	Bouwsteen	Aantal
Centrum	2.000	-	1 Oostelijke Binnenstad	2.400
Ring-West	2.200	3.000	2 Ring-West	1.300 + ntb
Zuidas-Ring-Zuid	6.000	-	3 Ring-Zuid	1.300
Zeeburg	3.050	3.000	4 Zeeburg	1.750
Zuidoost	ntb	-	5 Zuidoost	2.200
Nieuw-West	ntb	-	6 Nieuw-West	400 + ntb
Noord	ntb	1.100		
IJburg	1.000	1.300	7 IJburg 2	7.900
Amstel-Arena	ntb	1.400	8 Amstelkwartier	6.600
			9 Overamstel-Arena	4.000
			10 Gooiseweg	2.500
IJ-Oever	4.000	2.100	11 Centrale-IJ-oever	2.500
			12 IJ-oevers-Oost-West	5.900 + ntb
Haven-Stad	700	3.600	13 Sloterdijk	3.500
			14 Hemknoop	1.600
			15 Haven-Stad	1.600
Schiphol-Schinkel	geen	300-700	16 Schinkelkwartier	5.000 + ntb
			17 De Nieuwe Meer	2.300
Totaal (circa)	30.000	15.000		50.000








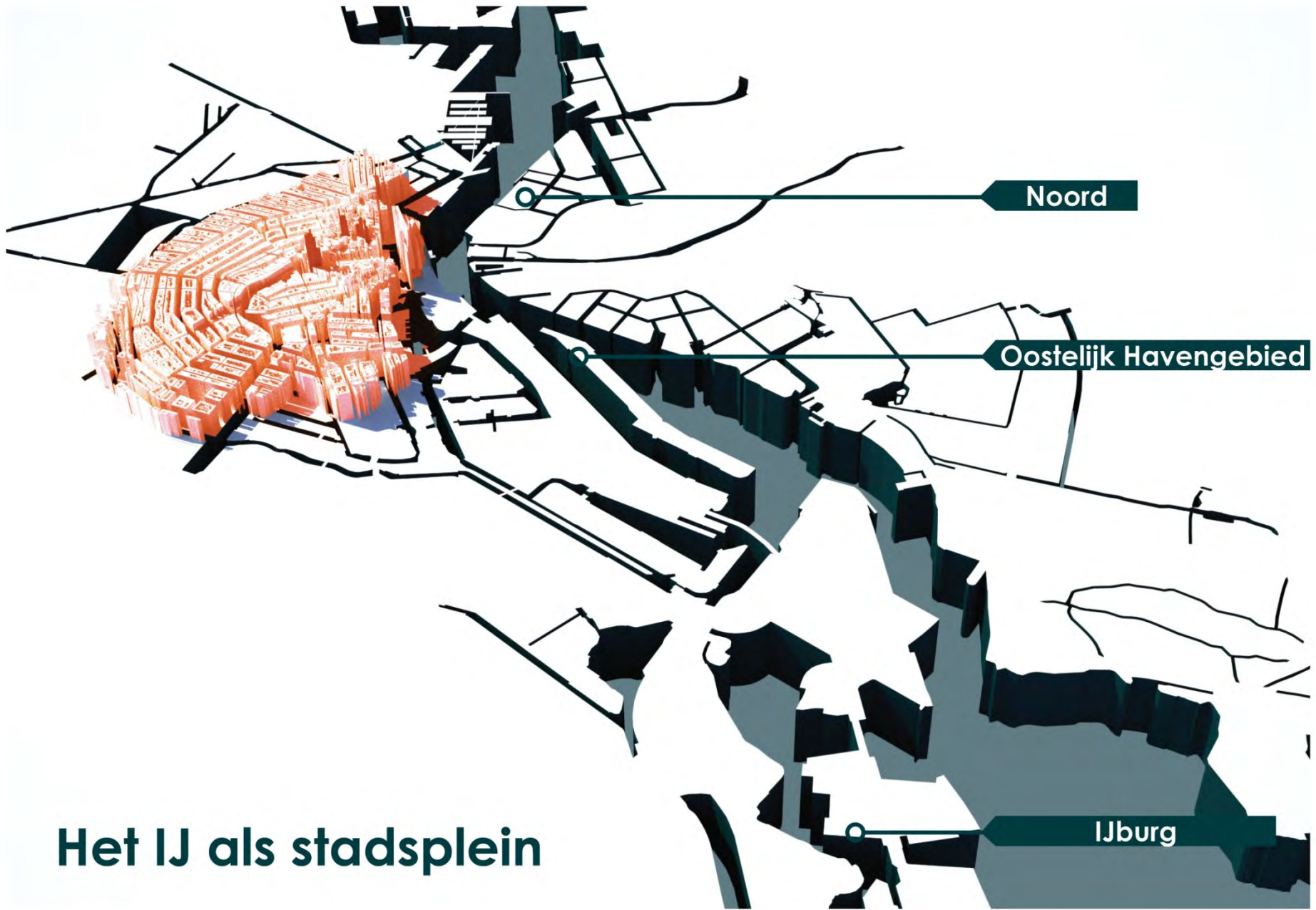
5.1, 2, e







5.1, 2, e



Noord


Oostelijk Havengebied

IJburg

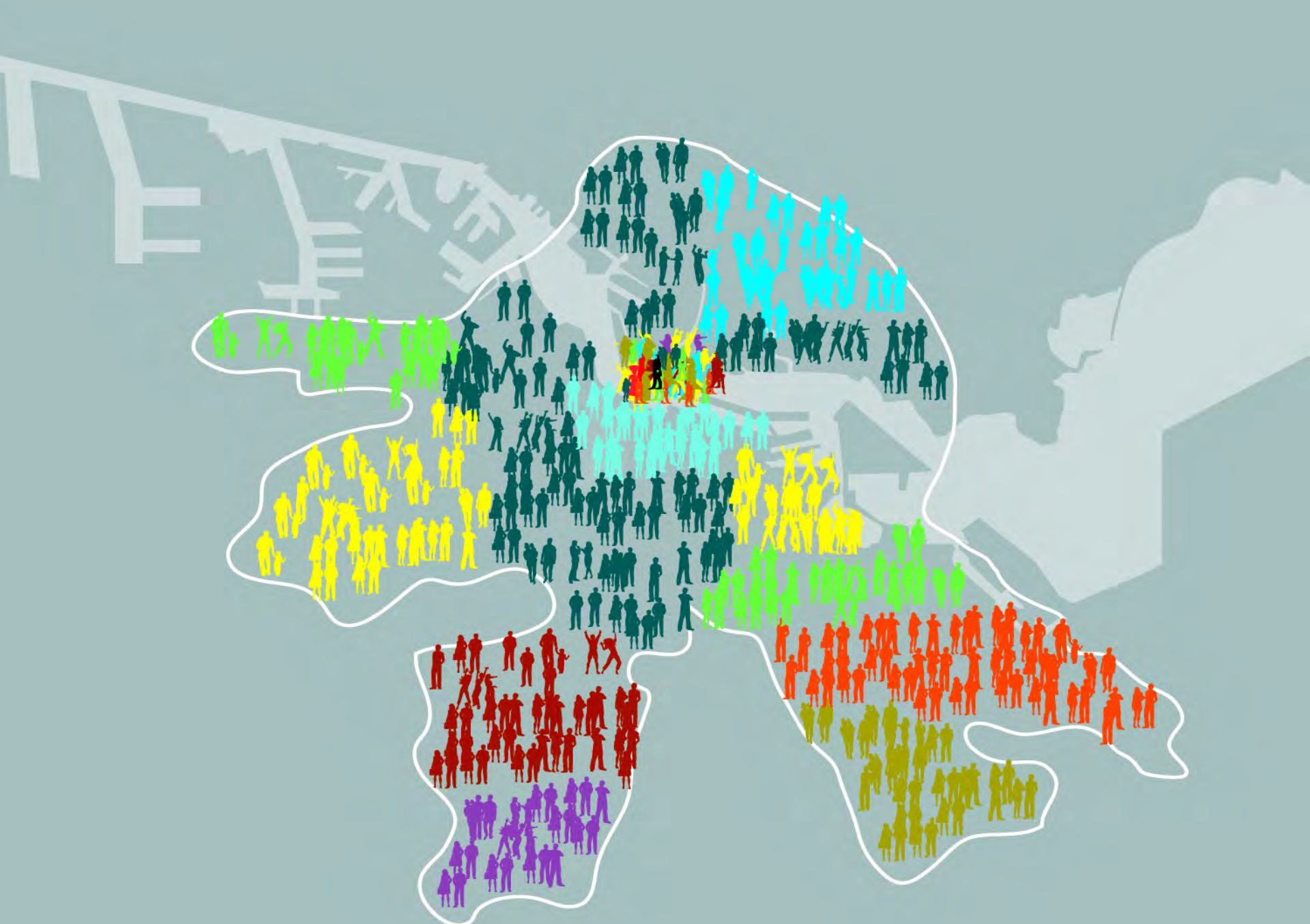
Het IJ als stadsplein



Noorder IJ Boulevard

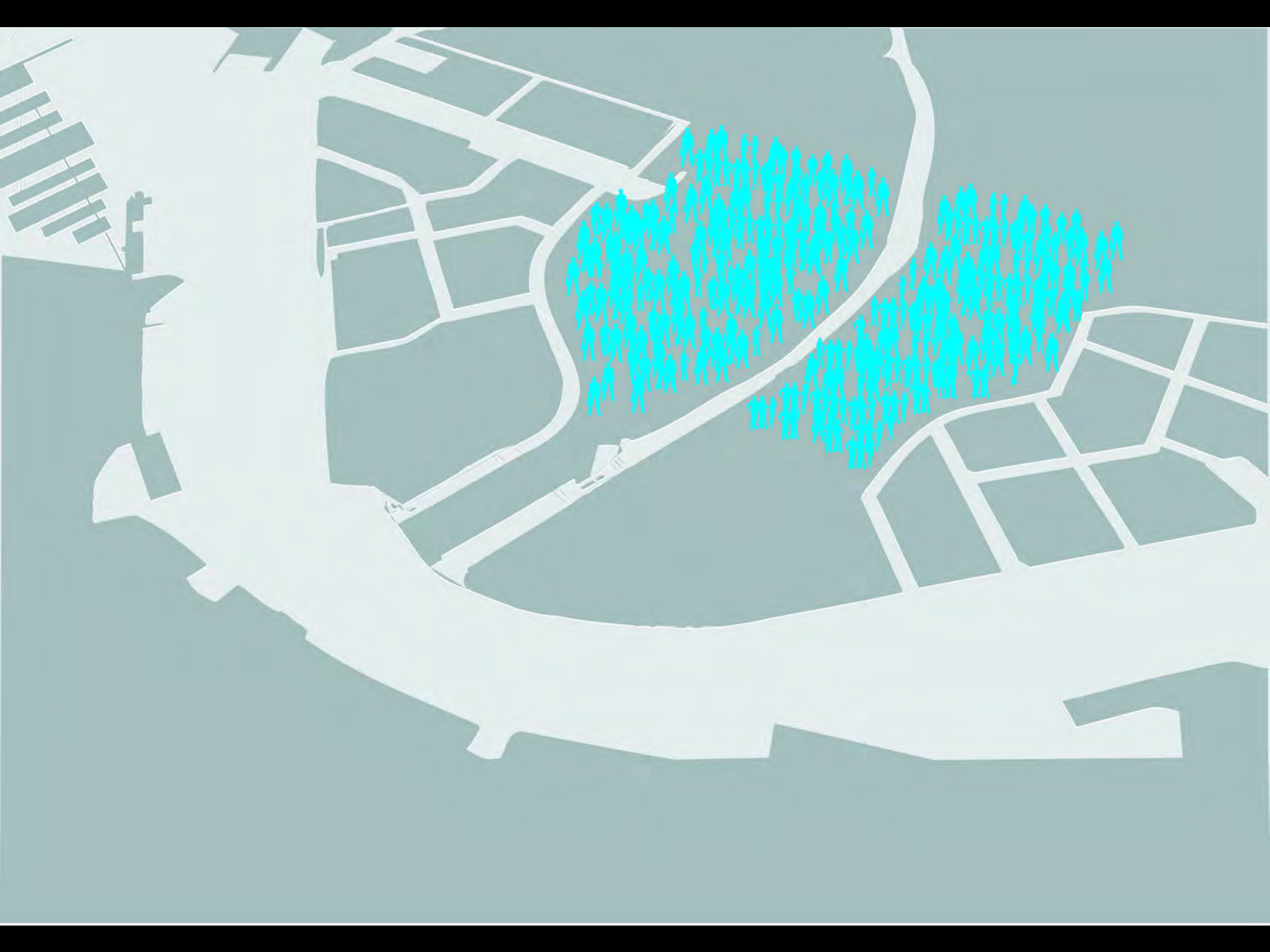


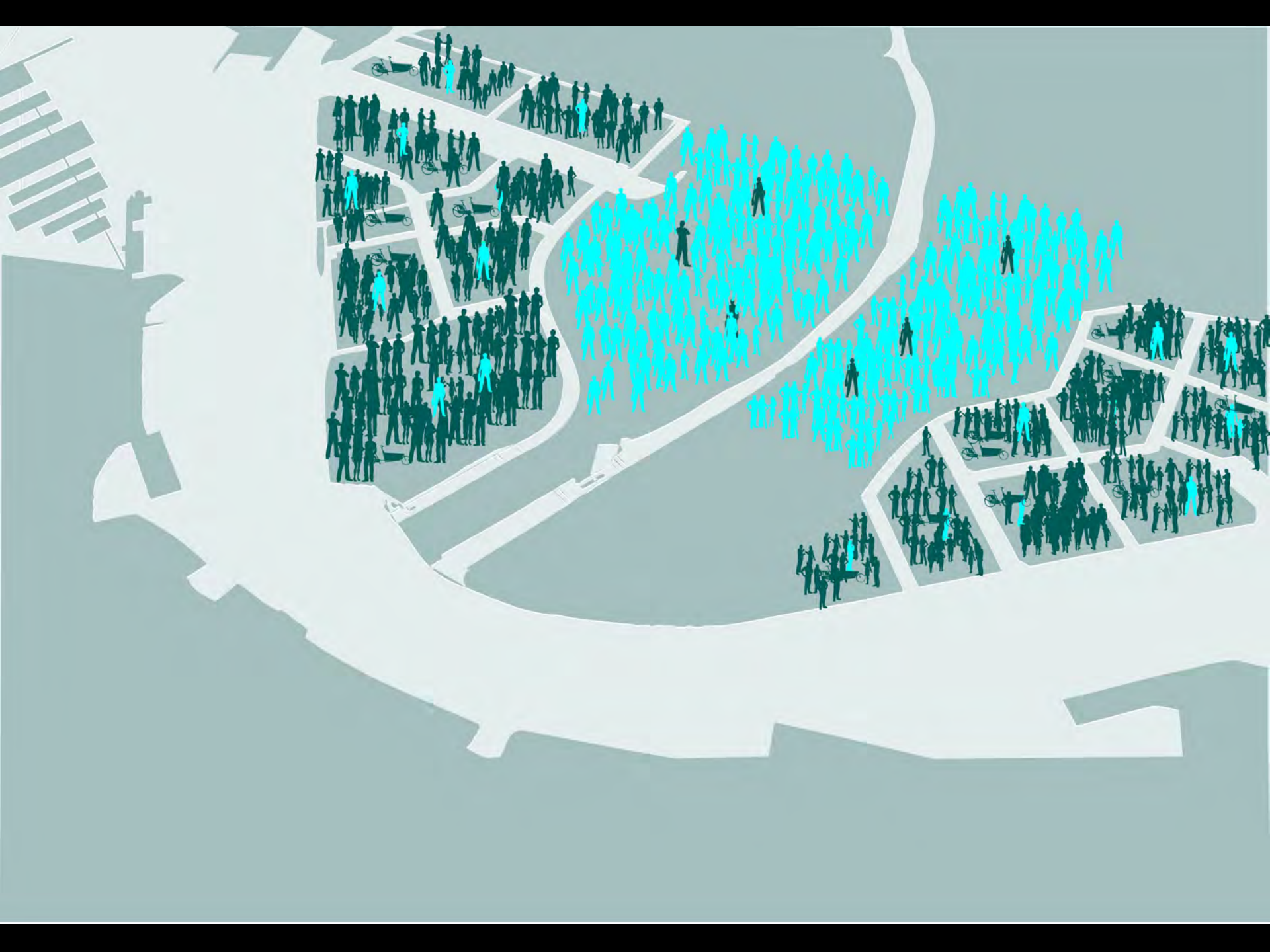
De IJ-Grachten



AMSTERDAM

SUBCULTUREN







5.1, 2, e



Gedachten experiment



Amsterdamse Subculturen



Energē : Inclusieve Stad

Hoe ziet de inclusieve stad er uit?

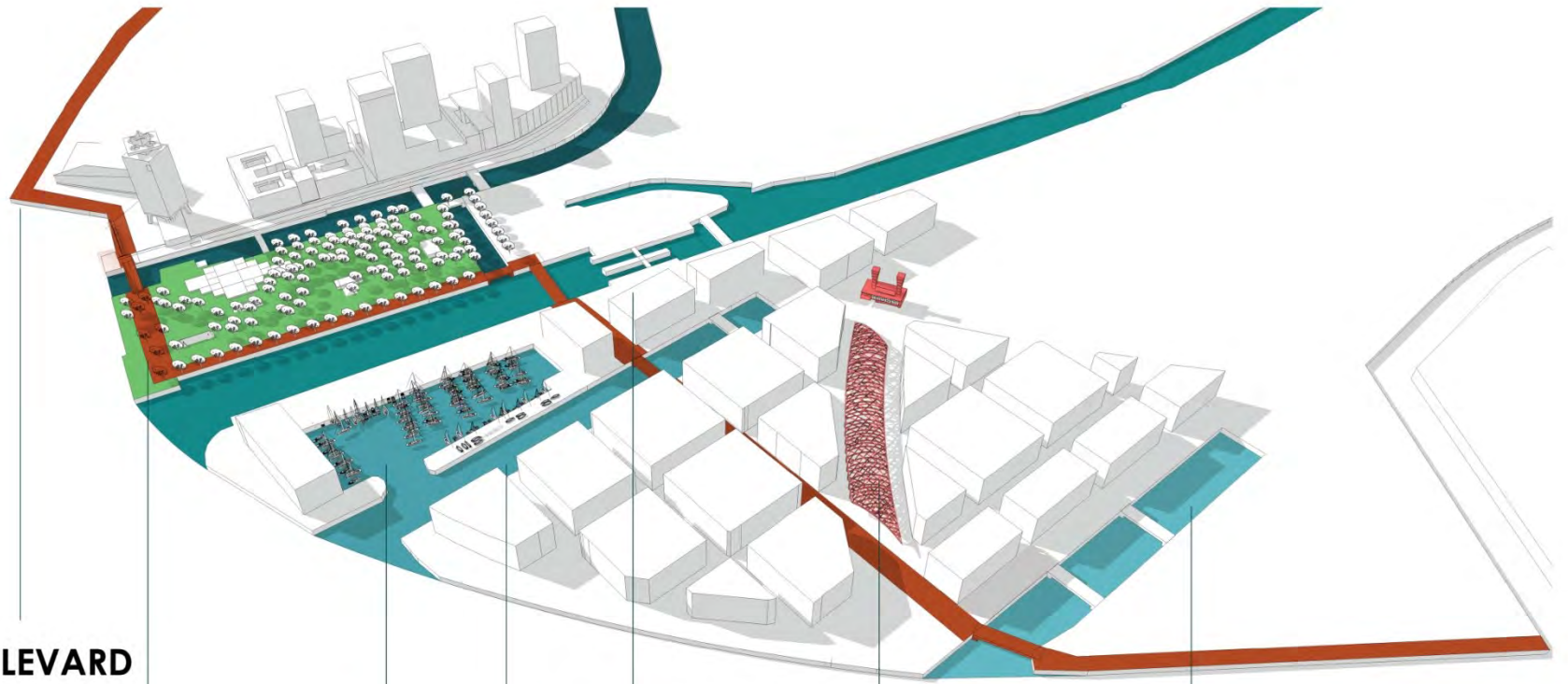


Amsterdamse Subculturen



Enerdē : Inclusieve Stad





IJ BOULEVARD

TOLHUISPARK

SIXHAVEN

WILLEM III SLUIS

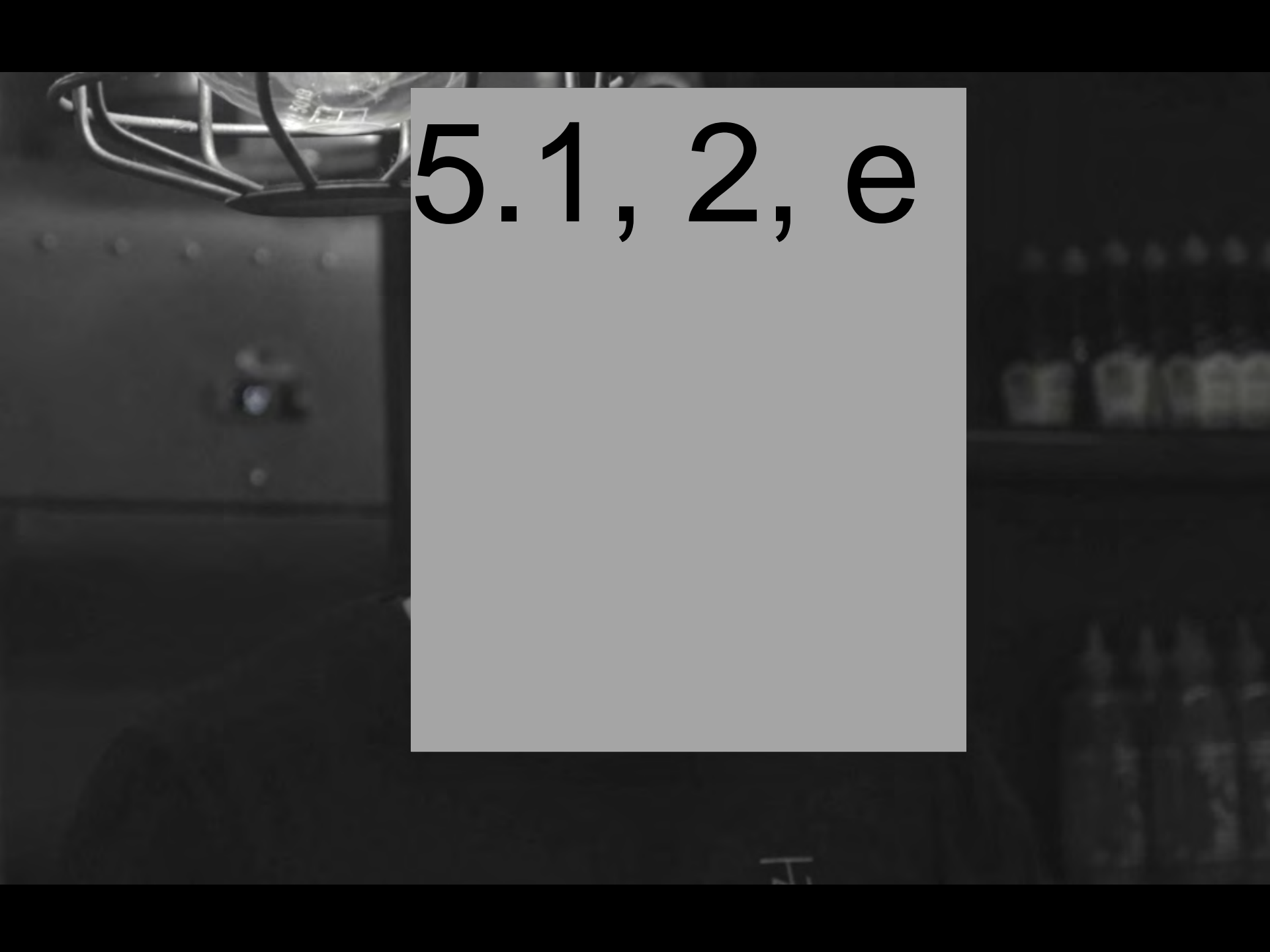
BUIKSLOTER
SLUIS

MARKTHAL *Enerdē*


ADM GRACHT







5.1, 2, e



SCHATTJE PATATJE



my · oh · my



BROODJE MET



HAMMAM

5.1, 2, e



baskèts



RESTAURANT BAZAR AMSTERDAM



BRAAI


× BBQ BAR ×






IJPLEINSTRAAT







BUIKSLOTER SLUIS

METRO SIXHAVEN

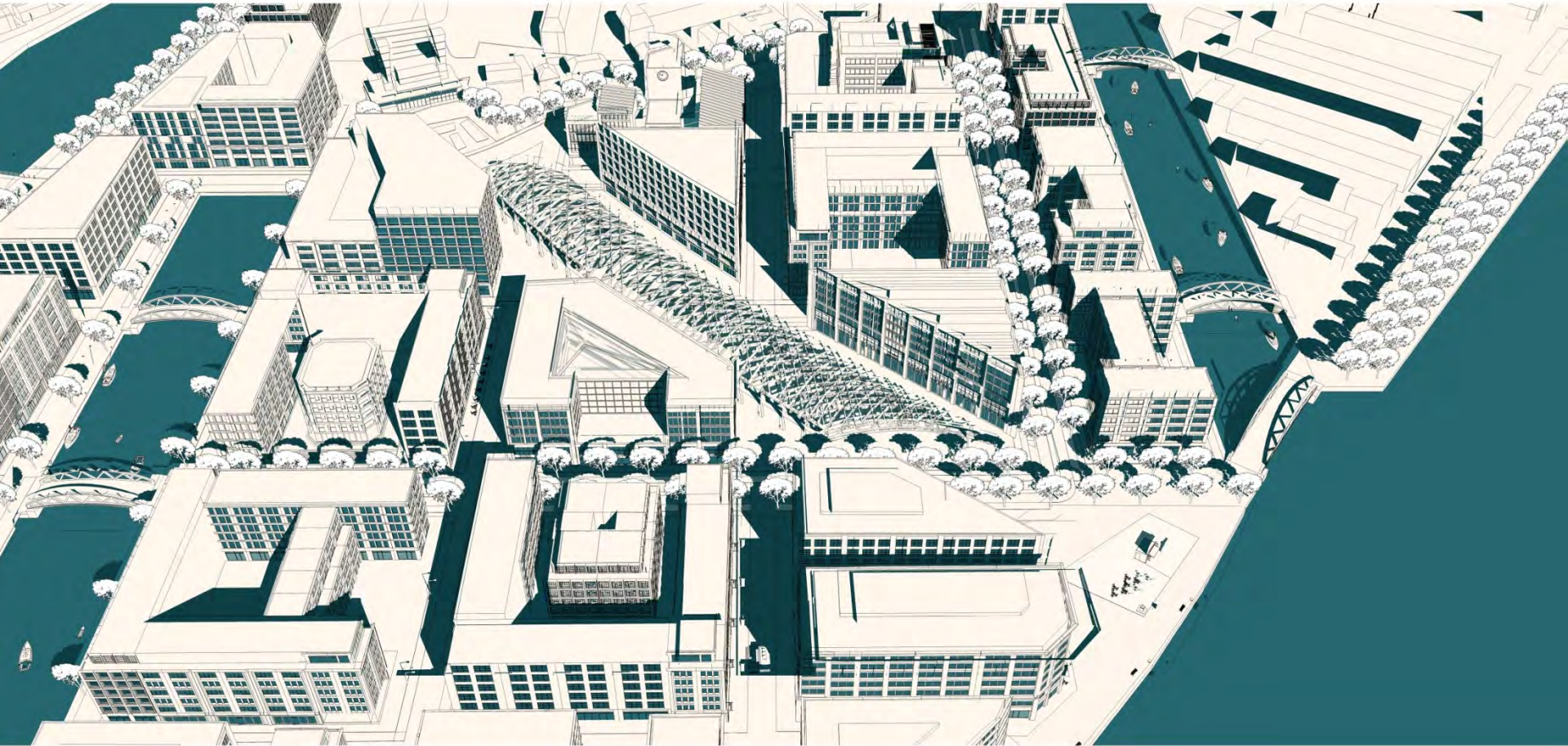


SIXHAVEN anarchie





Het Noordhollandsch Kanaal



5.1, 2, e



MARKTHAL

Enerdē
AMSTERDAM 

ENERDEHAL





MARKTHAL

Enerdē
AMSTERDAM 

SLUISBRUG



WILLEM III KADE



TUNNELPLEIN IJ PLEIN







enerdē
Propoganda
Buro



Enerdē
AMSTERDAM 

Enerde

AMSTERDAM

