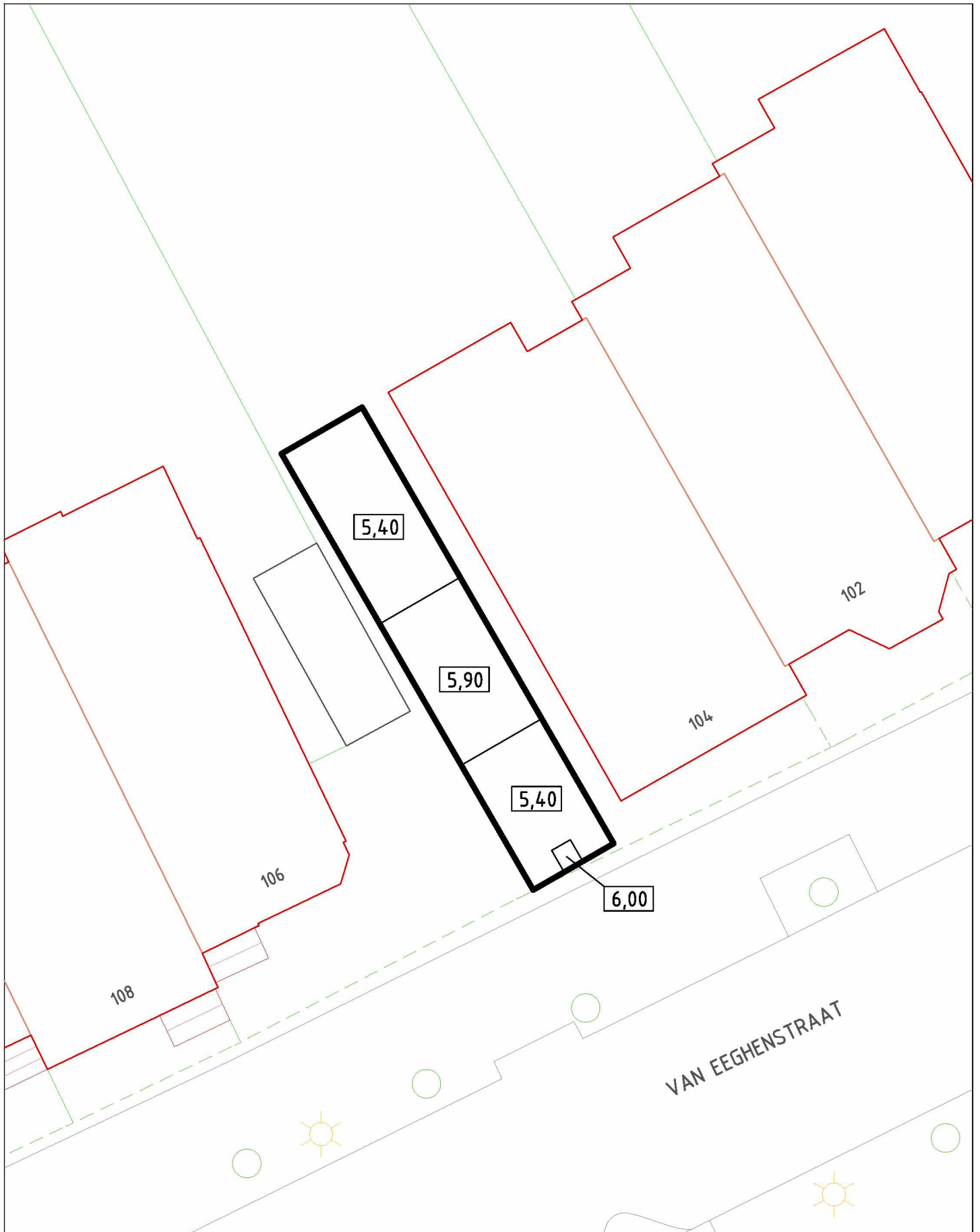




<p>12345 25</p> <p>Deze kaart is noordgericht</p> <p>Perceelnummer</p> <p>Huisnummer</p> <p>— Vastgestelde kadastrale grens</p> <p>— Voorlopige kadastrale grens</p> <p>— Administratieve kadastrale grens</p> <p>— Bebouwing</p> <p>— Overige topografie</p> <p>Voor een eensluidend uittreksel, geleverd op 1 september 2019 De bewaarder van het kadaster en de openbare registers</p>	<p>Schaal 1:500</p> <p>Kadastrale gemeente Amsterdam</p> <p>Secctie U</p> <p>Perceel 4279</p>	
---	---	--

Aan dit uittreksel kunnen geen betrouwbare maten worden ontleend. De Dienst voor het kadaster en de openbare registers behoudt zich de intellectuele eigendomsrechten voor, waaronder het auteursrecht en het databankenrecht.



Legenda

5,90 ontgravingsdiepte in meter peil



Titel Van Eeghenstraat 104 Amsterdam: ontgravingskaart

Opdrachtgever WJ Projects BV

Projectnr BM3615

Datum 04-09-2019

Tek.nr 3615-1

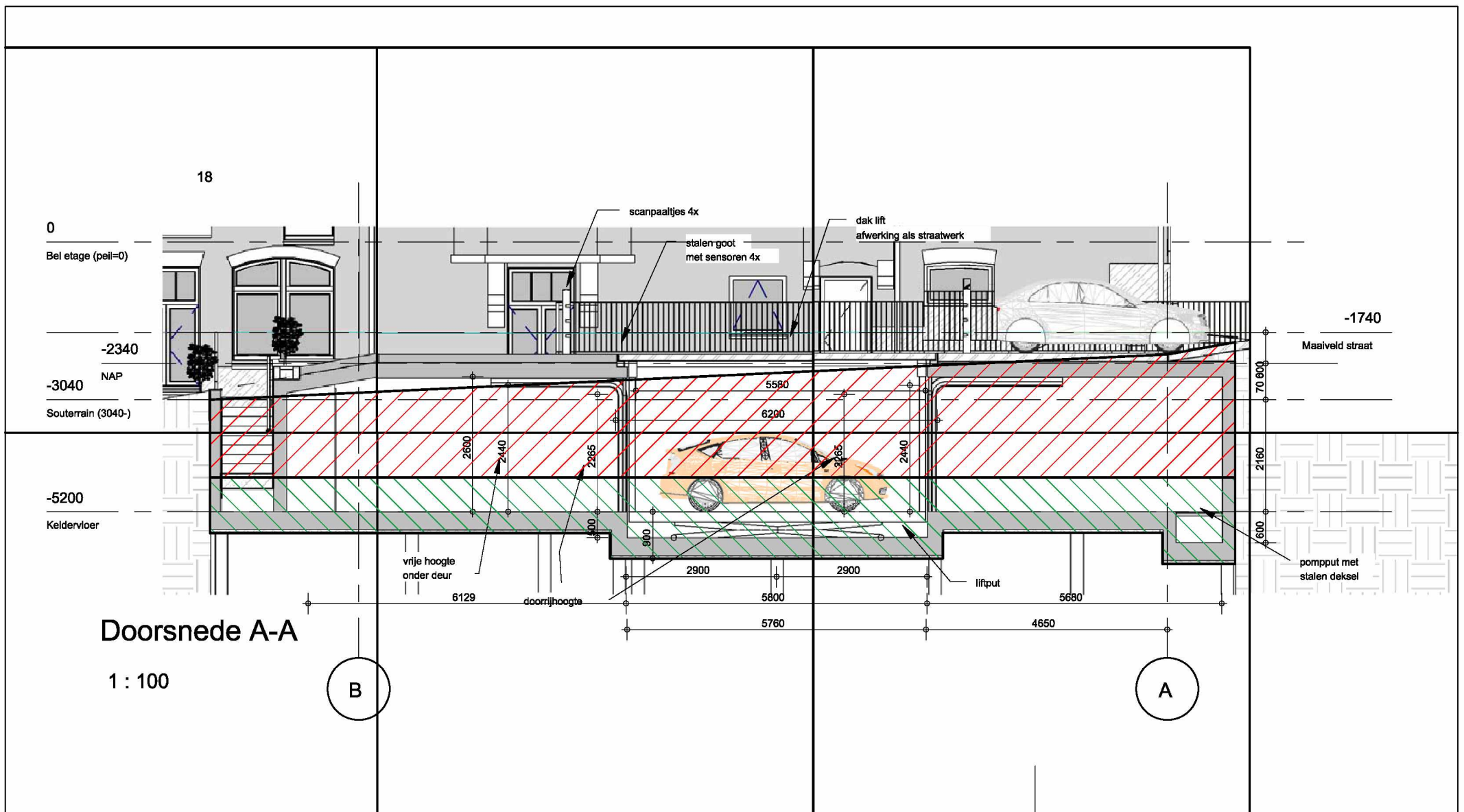
Schaal 1:200

Bijlage 1

Formaat A4





BACK MILIEU-ADVIES
EN ONDERZOEK BV



Doorsnede A-A

1 : 100

verwacht grondverzet op basis VBO (Inpijn-Blokpoel, 14P002313-ADV01)

-  te ontgraven en af te voeren heterogeen matig tot sterk verontreinigde grond (zand): ca. 137 m3 (vast)
-  te ontgraven en af te voeren licht verontreinigde grond (veen): ca. 93 m3 (vast)

Titel		Van Eeghenstraat 104: doorsnede ontgraving	
Opdrachtgever WJ Projects BV			
Projectnr	BM3615	Datum	04-09-2019
Tek.nr	BM3615-2	Schaal	1:100
Bijlage	2	Formaat	A4



Eigendomsinformatie

ALGEMEEN

Kadastrale aanduiding [Amsterdam U 4279](#)

Kadastrale objectidentificatie : 011580427970000

Locaties Van Eeghenstraat 104 2
1071 GM Amsterdam

Locatiegegevens zijn ontleend aan de Basisregistraties Adressen en Gebouwen

Van Eeghenstraat 104 3
1071 GM Amsterdam

Locatiegegevens zijn ontleend aan de Basisregistraties Adressen en Gebouwen

Van Eeghenstraat 104 H
1071 GM Amsterdam

Locatiegegevens zijn ontleend aan de Basisregistraties Adressen en Gebouwen

Van Eeghenstraat 104 A
1071 GM Amsterdam

Van Eeghenstraat 104 B
1071 GM Amsterdam

Kadastrale grootte 657 m²

Grens en grootte Vastgesteld

Coördinaten 119717 - 485552

Omschrijving Wonen

Koopsom € 6.200.000

Koopjaar 2017

AANTEKENINGEN

Publiekrechtelijke beperking Er zijn geen beperkingen bekend in de Basisregistratie Kadaster.

Basisregistratie Kadaster

Publiekrechtelijke beperking Huisvestingsverordening, splitsingsvergunningstelsel, Huisvestingswet 2014

Landelijke Voorziening

Betrokken gemeente Amsterdam

Afkomstig uit stuk 3851

Ingeschreven op 01-01-2010

Gegevens zijn conform de gemeentelijke beperkingenregistratie

RECHTEN

1 Eigendom (recht van)

Afkomstig uit stuk [Hyp4 70768/65](#)

Ingeschreven op 30-05-2017 om 14:22



BETREFT
Amsterdam U 4279

UW REFERENTIE
BM3615

GELEVERD OP
01-09-2019 - 19:53

PRODUCTIEORDERNUMMER
S11040160471

VOLLEDIG GESIGNALEERD T/M
30-08-2019 - 14:59

VOLLEDIG BIJGEWERKT T/M
30-08-2019 - 14:59

BLAD
2 van 2

Naam gerechtigde [REDACTED]

Adres [REDACTED]
[REDACTED] AMSTERDAM

Geboren 05-11-1967

te OOST-, WEST- EN
MIDDELBEERS

Geboorteland Nederland

Persoonsgegevens zijn ontleend aan de Basisregistratie Personen

Burgerlijke staat Ongehuwd en geen geregistreerd partnerschap (ten tijde van verkrijging)



Standaard machtigingsformulier BUS formulieren

1 Eigenaar/erfpachter geeft akkoord aan saneerder

> Indien de saneringslocatie bestaat uit percelen die in eigendom zijn van meerdere eigenaren, kan deze machtiging meerdere keren worden gebruikt. Iedere eigenaar dient het meldings- of evaluatieformulier danwel het machtigingsdocument te ondertekenen.

1.1 Ondertekening machtiging

naam contactpersoon

Eigenaar/erfpachter van de locatie | _____ van _____

naam bedrijf _____ naam contactpersoon _____

_____ geeft aan akkoord te zijn dat _____

naam bedrijf _____

van | _____ optreedt als saneerder van de voorgenomen _____

naam locatie _____

werkzaamheden onder een BUS melding op de locatie | _____

Datum _____

Handtekening _____

2 Saneerder machtigt een derde partij tot ondertekening en indienen van BUS melding of evaluatie

2.1 Ondertekening machtiging

naam contactpersoon _____ naam bedrijf _____

_____ van | _____ machtigt _____

naam contactpersoon _____ naam bedrijf _____

_____ van | Back Milieu-Advies en onderzoek BV

tot het ondertekenen en indienen van het meldingsformulier en/of evaluatieverslag voor een BUS sanering op de locatie

naam locatie _____

| Van Eeghenstraat 104 in Amsterdam

Datum _____

[0 2 0 9 2 0 1 9]

Handtekening _____

