







 GEMEENTE  
 AMSTERDAM  


### Legenda

-  Stedelijke gebieden, projecten en belangen
-  Stedelijke gebieden, projecten en belangen (projectspecifiek)
-  Gemeentegrens
-  Stadsdeelgrens

5.1, 2, e

 Ondergrond ontleend aan GBKA 2022



Planinformatie			
Informatie bij	Ruimte en Duurzaamheid	Formaat	A0
Gemaakt door	Ruimte en Duurzaamheid	Schaal	1:25000
Locatie	Gemeente Amsterdam	Plotsdatum	SDATES
Planstatus	Vastgesteld	Plan nr	Bijlage A met grenzen van stedelijke gebieden, projecten en belangen gaat in werking 1 januari 2024.dgn
Datum	xx-xx-2025		

Bijlage A met grenzen van stedelijke gebieden, projecten en belangen gaat in werking d.d. 1 januari 2025