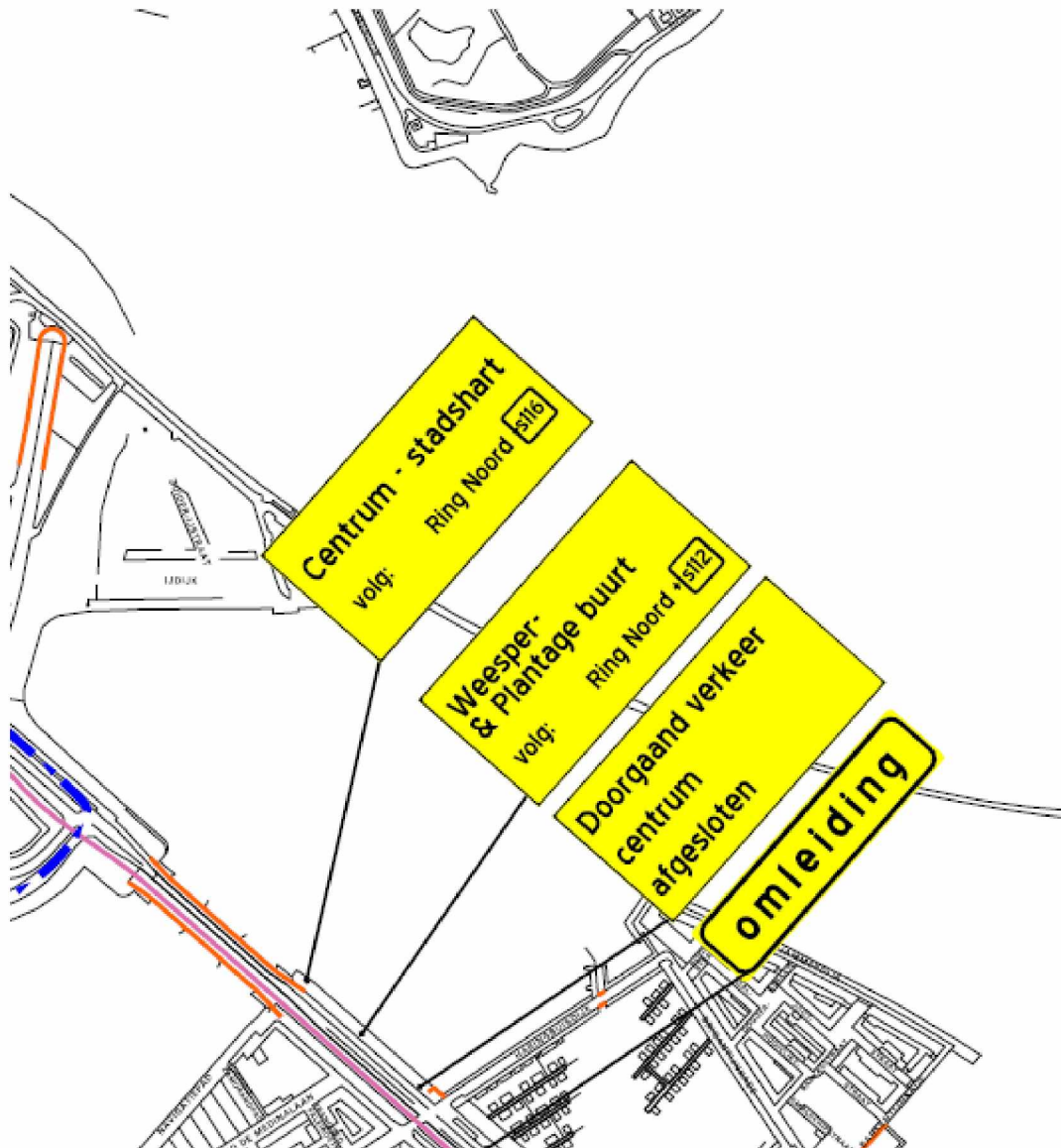


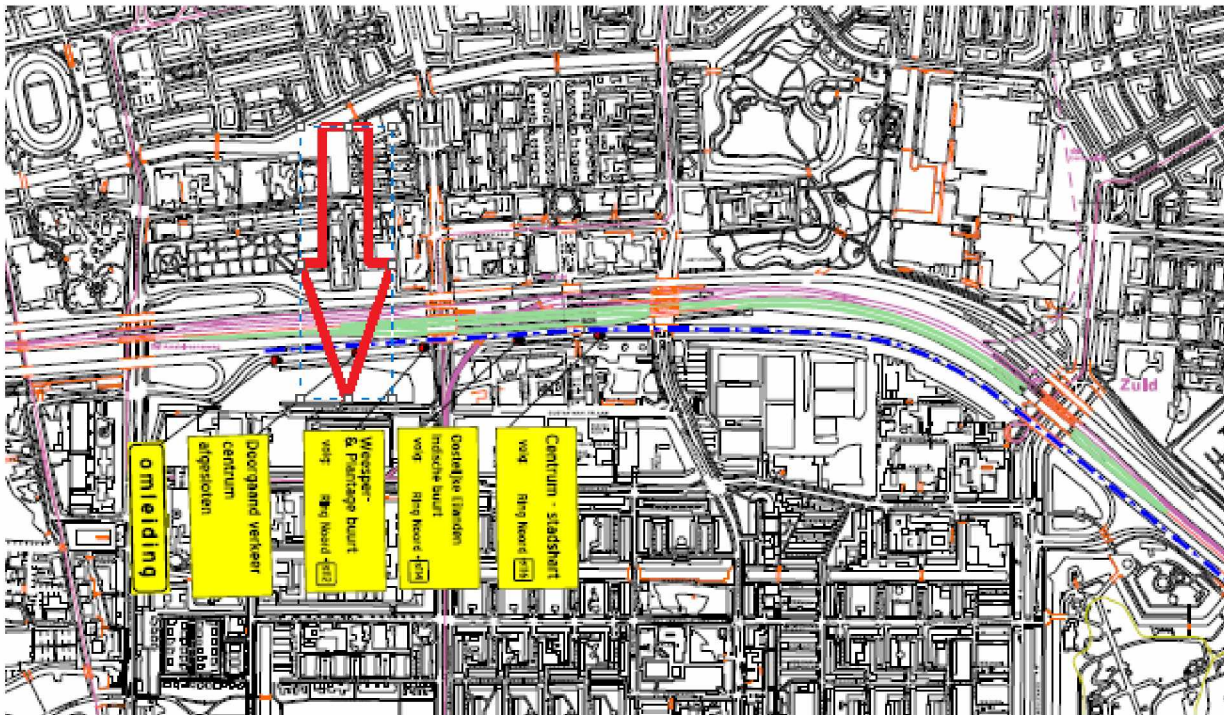
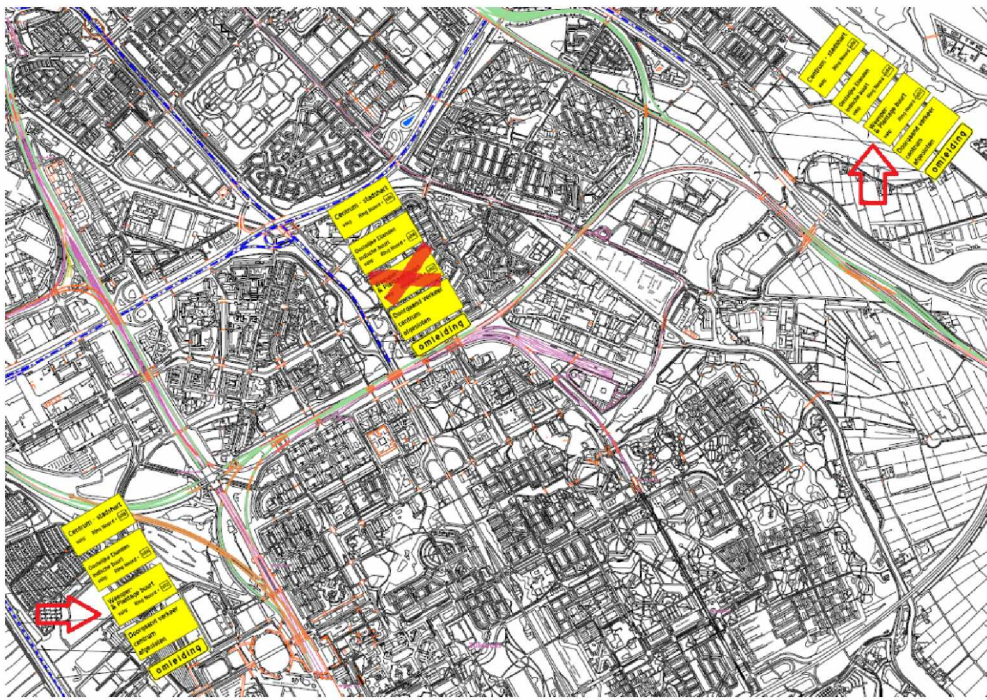
From: "5.1.2,e"
Sent: Wed, 31 5.1.2,e 2023 13:34:18 +0100
To: "5.1.2,e" <5.1.2,e@amsterdam.nl>
Subject: mail naar 5.1.2,e

Beste 5.1.2,e

5.1.2,e heeft nog de volgende fouten in de tekening gezien die aangepast moeten worden.
In de "Hoofdomleidingen" kaart: zie onder

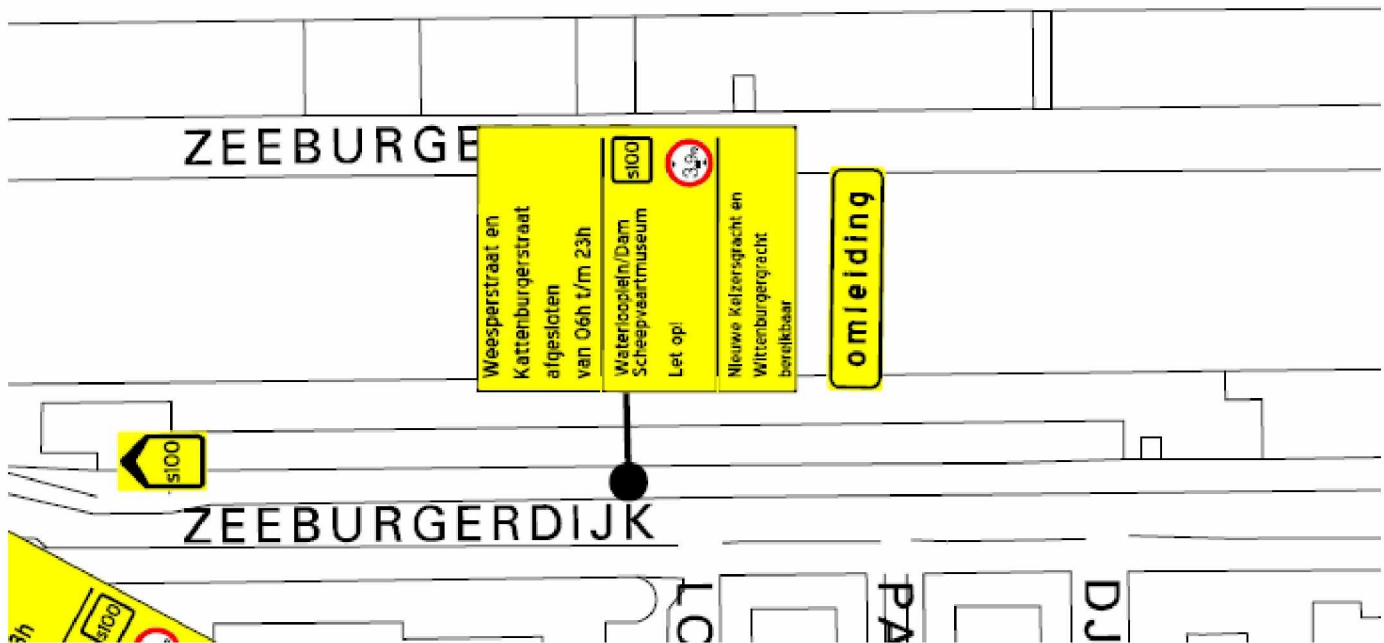


1. De Weesper- & Plantagebuurt verwezen via de Ring Noord + S112. Dat moet zijn Ring Oost + S112.
2. Dezelfde fout komt op meerdere plaatsen voor (zie onder). En op de Gooiseweg kan het bord in zijn geheel worden weggelaten. Graag aanpassen!



Opmerkingen op de **verzameltekening**:

1. Zeeburgerdijk (zie onder): Kattenburgerstraat moet zijn Kattenburgergracht.
2. Anne Frankstraat graag toevoegen.
3. De S100 pijl (na het bord, links op de tekening) kwartslag draaien met de klok mee, zodat verkeer omrijdt via de Panamalaan en Piet Heinkade-Kattenburgerstraat (en niet op de Mauritskade alsnog 180 graden moet draaien).



3. Ook op de Piet Heinkade staat een bord met Kattenburgerstraat erop. Graag wijzigen in Kattenburgergracht (zie onder):

5.1.2.e

5.1.2.e

5.1.2.e

Stadsregie

Verkeer & Openbare Ruimte

Gemeente Amsterdam

M 5.1.2.e

5.1.2.e [@amsterdam.nl](mailto:amsterdam.nl)

Werkdagen: ma-vr

Benieuwd naar uw tijdvak of die van omgevingswerken? Zie het

Uitvoeringsprogramma: <https://amsterdam.maps.arcgis.com/apps/webappviewer/index.html?id=f23cf7e7f31147128bd96c6a4e51695a>

Behoeftte aan een uitleg of toelichting, neem gerust contact op! Klopt er iets niet, graag contact.

Op dit bericht is een proclaimer van toepassing:
amsterdam.nl/proclaimer