

An aerial photograph of the Sixhaven development in Amsterdam. The image shows a large canal system with several modern buildings, including a prominent white, angular structure. The water is dark blue, and the surrounding urban area is visible. The text 'Principenota Sixhaven' is overlaid in large white letters.

Principenota Sixhaven

www.amsterdam.nl/projecten

20 december 2017

An architectural site plan of a waterfront development. The plan shows a mix of residential buildings, green spaces, and a canal. A red banner at the top contains the title 'Agenda Projecten 2018-2020'. Below it, three more red banners list key dates and events: '9 januari 2018 informatieavond', '31 januari 5.1, 2, e -advies Noord', and 'B&W - besluit februari 2018'. The plan itself features various colored zones: yellow for parking areas, green for parks and greenery, and red for specific building footprints. A canal runs through the center, with a bridge crossing it. The surrounding urban context is shown in grey and white tones.

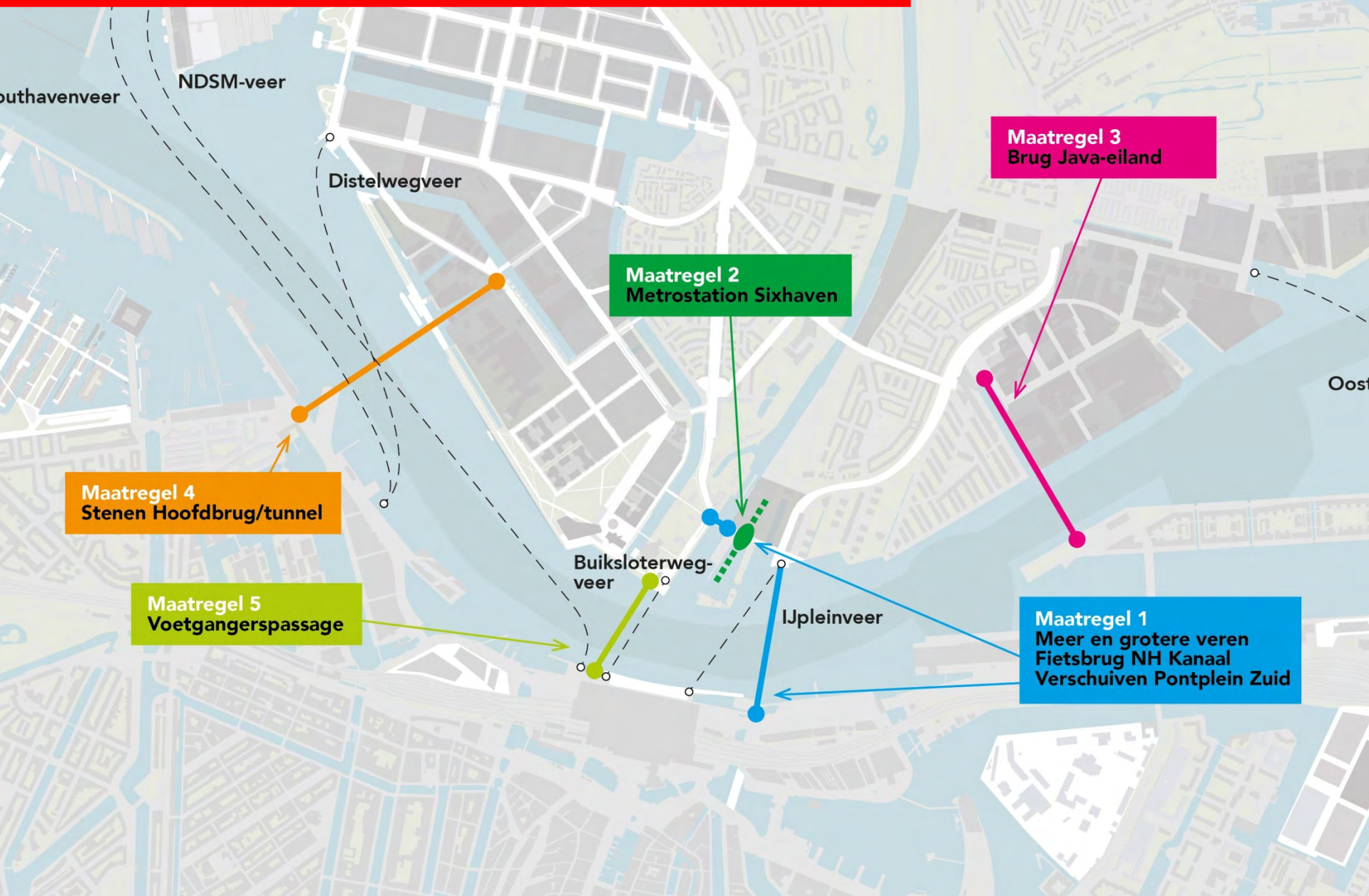
Agenda Projecten 2018-2020

9 januari 2018 informatieavond

31 januari 5.1, 2, e -advies Noord

B&W - besluit februari 2018

Voorkeursbesluit Sprong over het IJ



Maatregel 4
Stenen Hoofdbrug/tunnel

Maatregel 5
Voetgangerspassage

Maatregel 2
Metrostation Sixhaven

Maatregel 3
Brug Java-eiland

Maatregel 1
Meer en grotere veren
Fietsbrug NH Kanaal
Verschuiven Pontplein Zuid



Gebiedsontwikkeling in Amsterdam

- Structuurvisie 2040 + Koers 2025
- Gebiedsuitwerking Koers 2025 Stad om het IJ
- **Fase 1 Principenota + Principebesluit B&W**
- Fase 2 Projectnota + Projectbesluit
- Fase 3 Stedebouwkundig Plan + Investeringsbesluit + Bestemmingsplan
- Fase 4 Uitvoering



Fase 1 Principenota

- Principebesluit: projecten, aanpak, organisatie, planning

Bijlage: Gebiedsuitwerking Koers 2025 - Stad om het IJ

- Inventarisatie beleid en juridische situatie
- Cultuur-historische/landschappelijke waarden
- Verkenning mogelijkheden: studieopdracht
- Modellen/scenario's
- Aanbevelingen voor projecten

Volewijck!



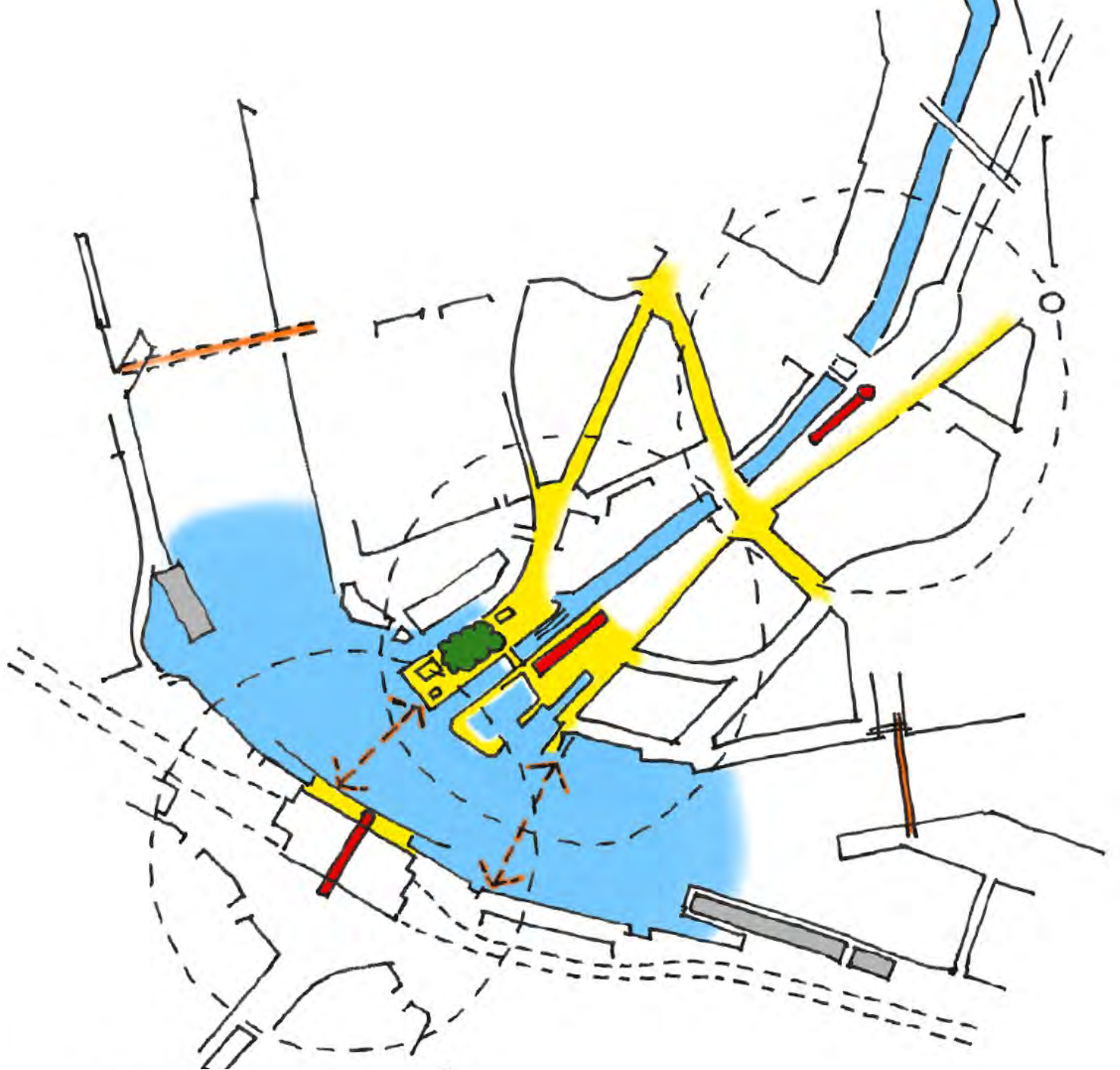








XXX



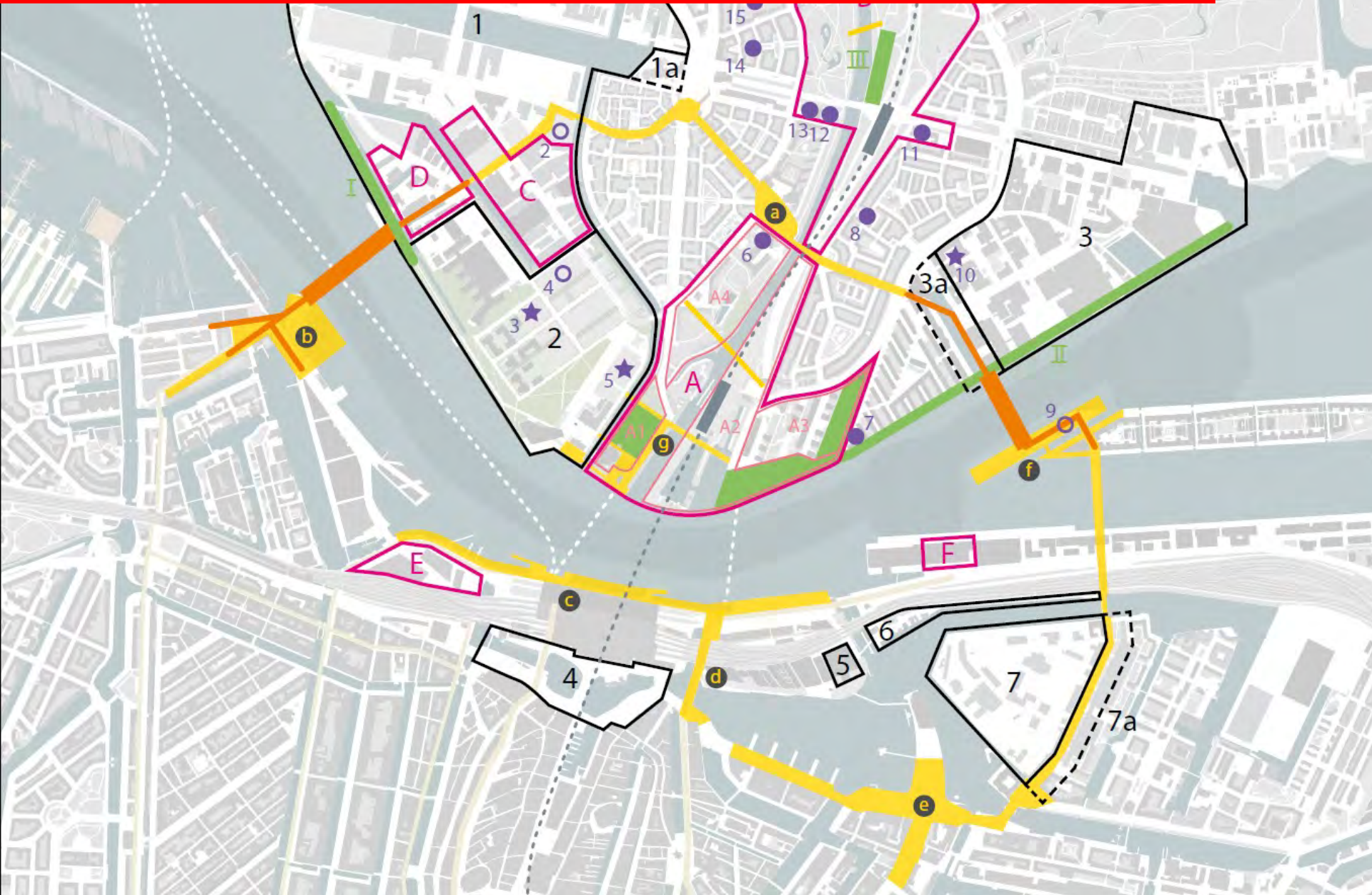


Ontwikkelopgave

Optimaal benutten van betere bereikbaarheid door investeringen in veren, bruggen en Noord-Zuidlijn voor:

- uitbouwen grootstedelijk cluster op de noordelijke IJ-oever
- aanhelen, toegankelijk maken, verbinden met aandacht voor cultuurhistorie en landschap
- integreren Oud- en Nieuw-Noord

Gebiedsuitwerking Koers 2025 Stad om het IJ





Laanwegkwartier

2

1

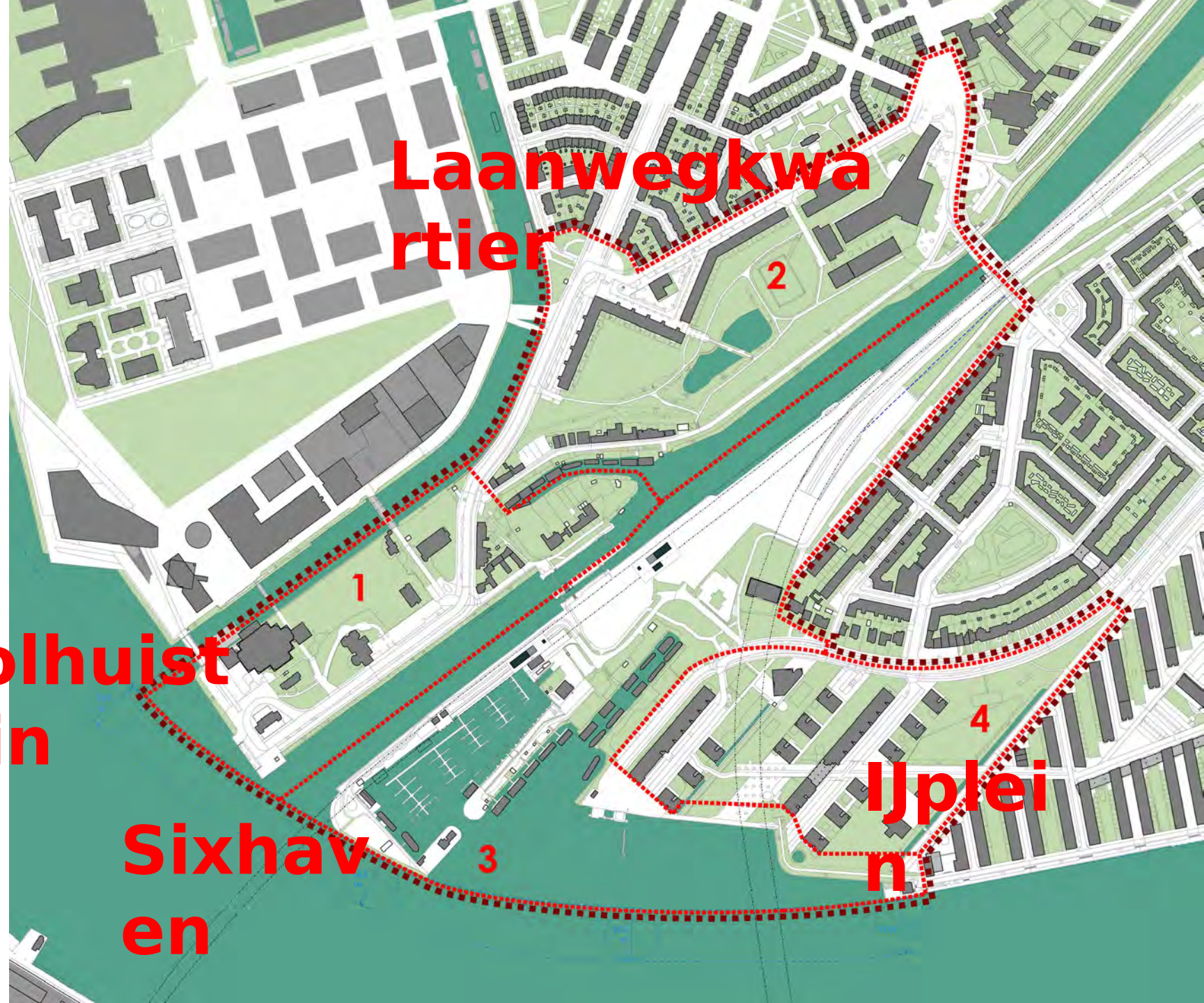
Tolhuistuin

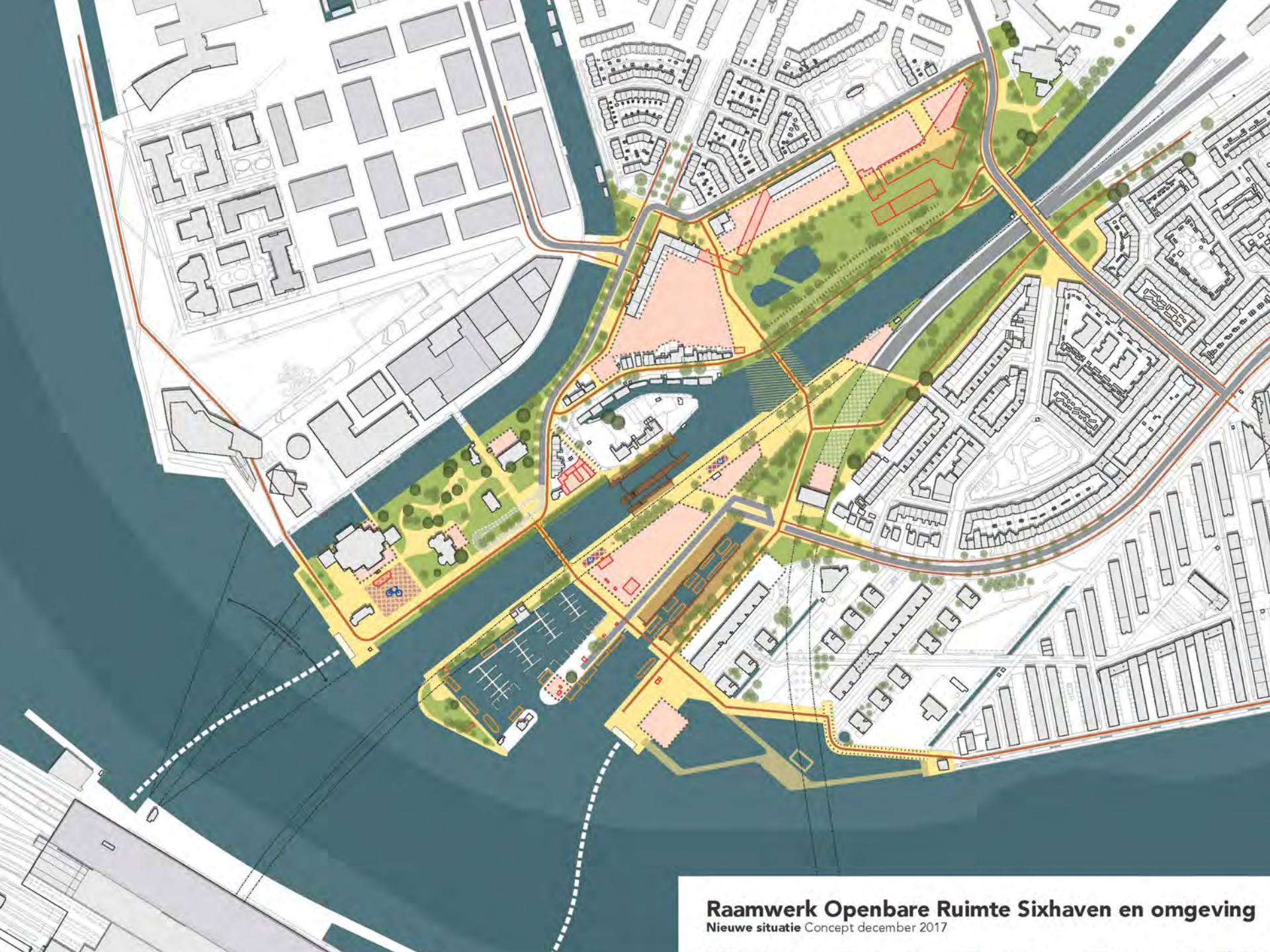
4

Ijplein

Sixhaven

3





Raamwerk Openbare Ruimte Sixhaven en omgeving

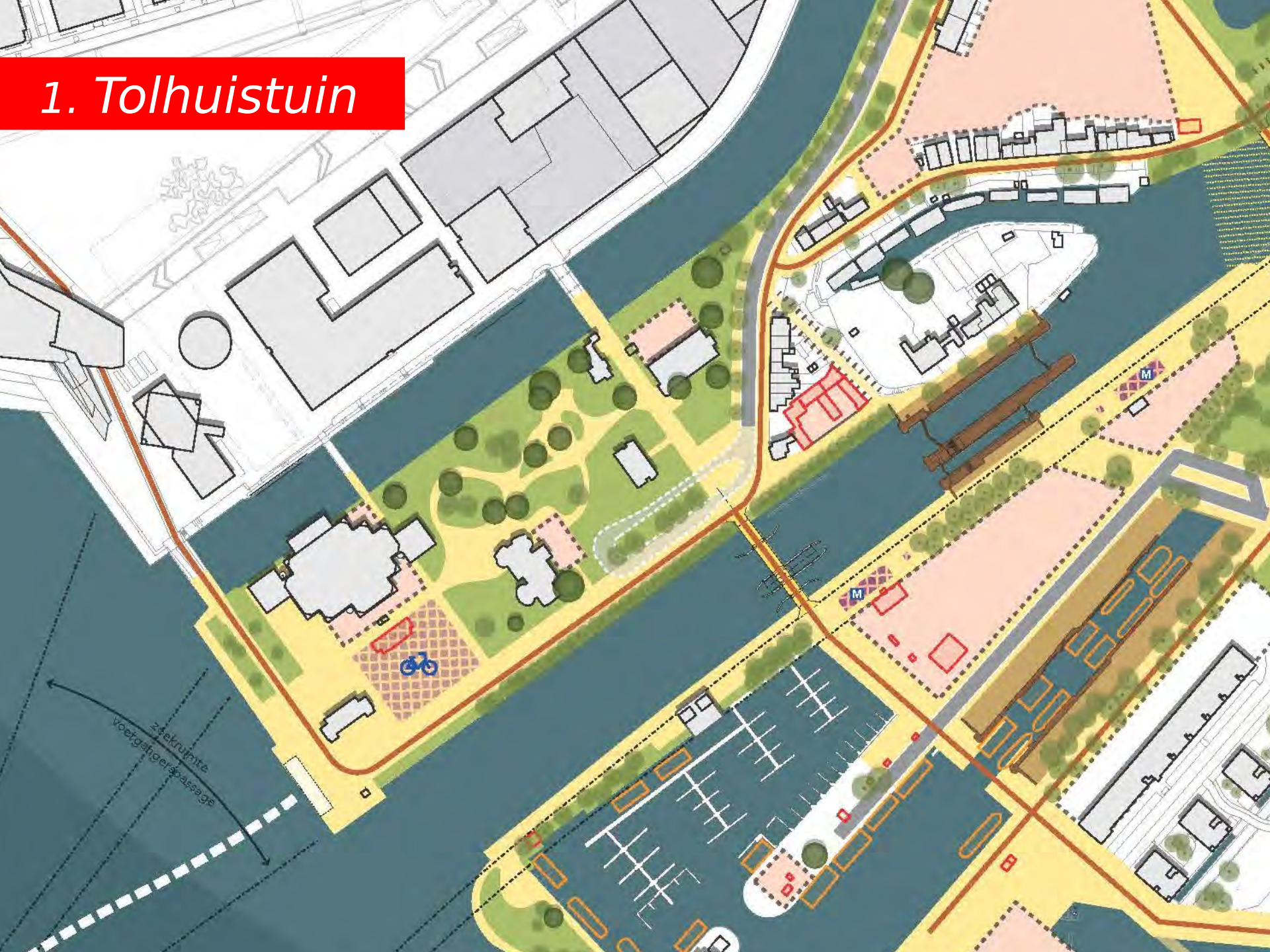
Nieuwe situatie Concept december 2017



Fase 1 Principenota Sixhaven

- Principebesluit B&W februari 2018
- Projecten 2018
 1. Tolhuistuin > Infrastructuur fase 3
 2. Laanwegkwartier > Gebiedsontwikkeling fase 2
 3. Sixhaven > Infrastructuur fase 2
 4. IJplein > Verkenning Vernieuwingsplan

1. Tolhuistuin



1. 5.1, 2, e

0

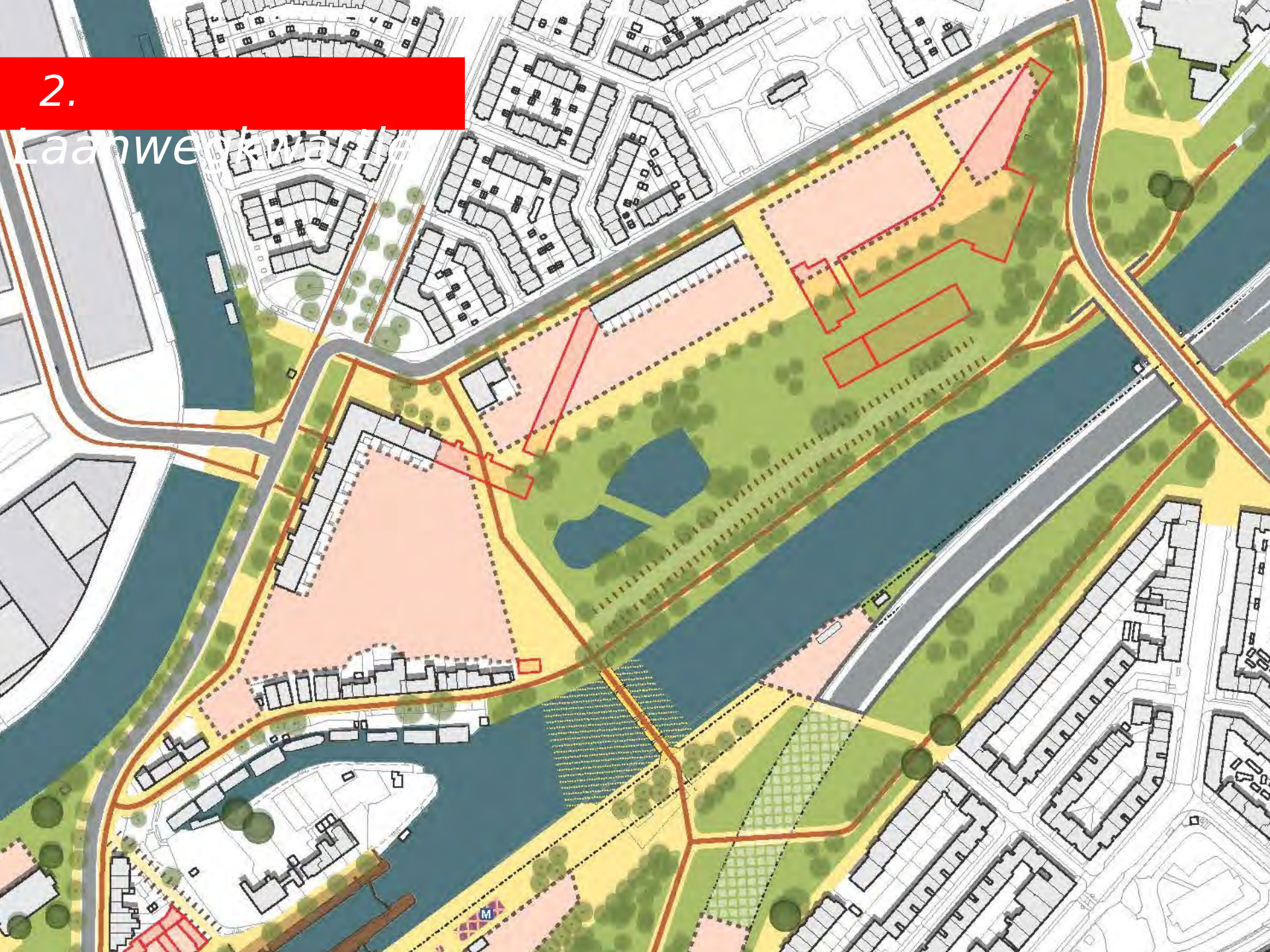


1. Tolhuistuin – Pontplein autovrij, fietsgarage, grotere tuin



2.

Laanwekkwartier



5.1, 2,

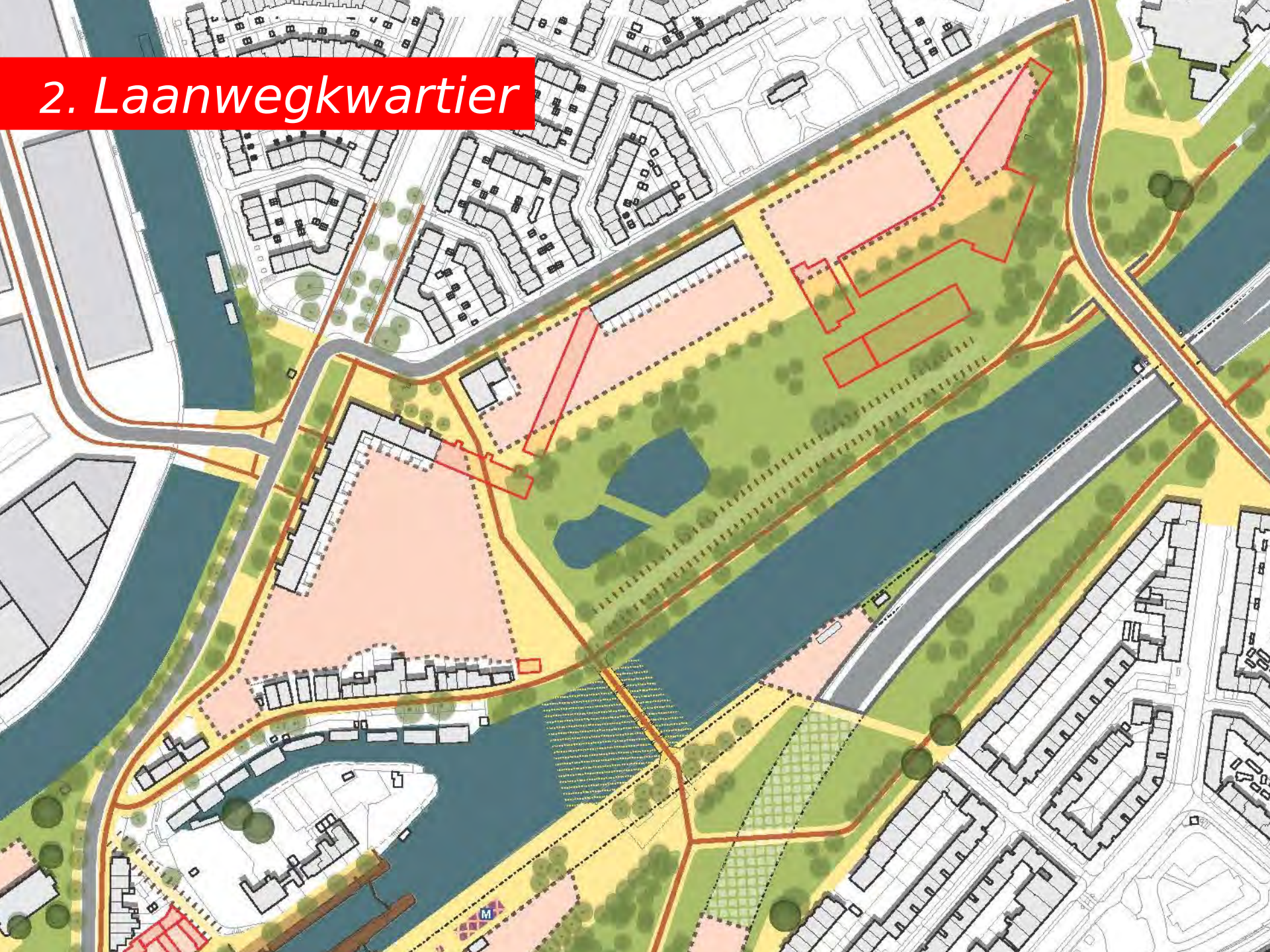


Laanweg nu



Foto: Ruud Slagboom

2. Laanwegkwartier



2. Laanwegkwartier – zelfbouw aan

Laanweg





3. Sixhaven





3. Sixhaven



3. Sixhaven – sluisen publiek domein



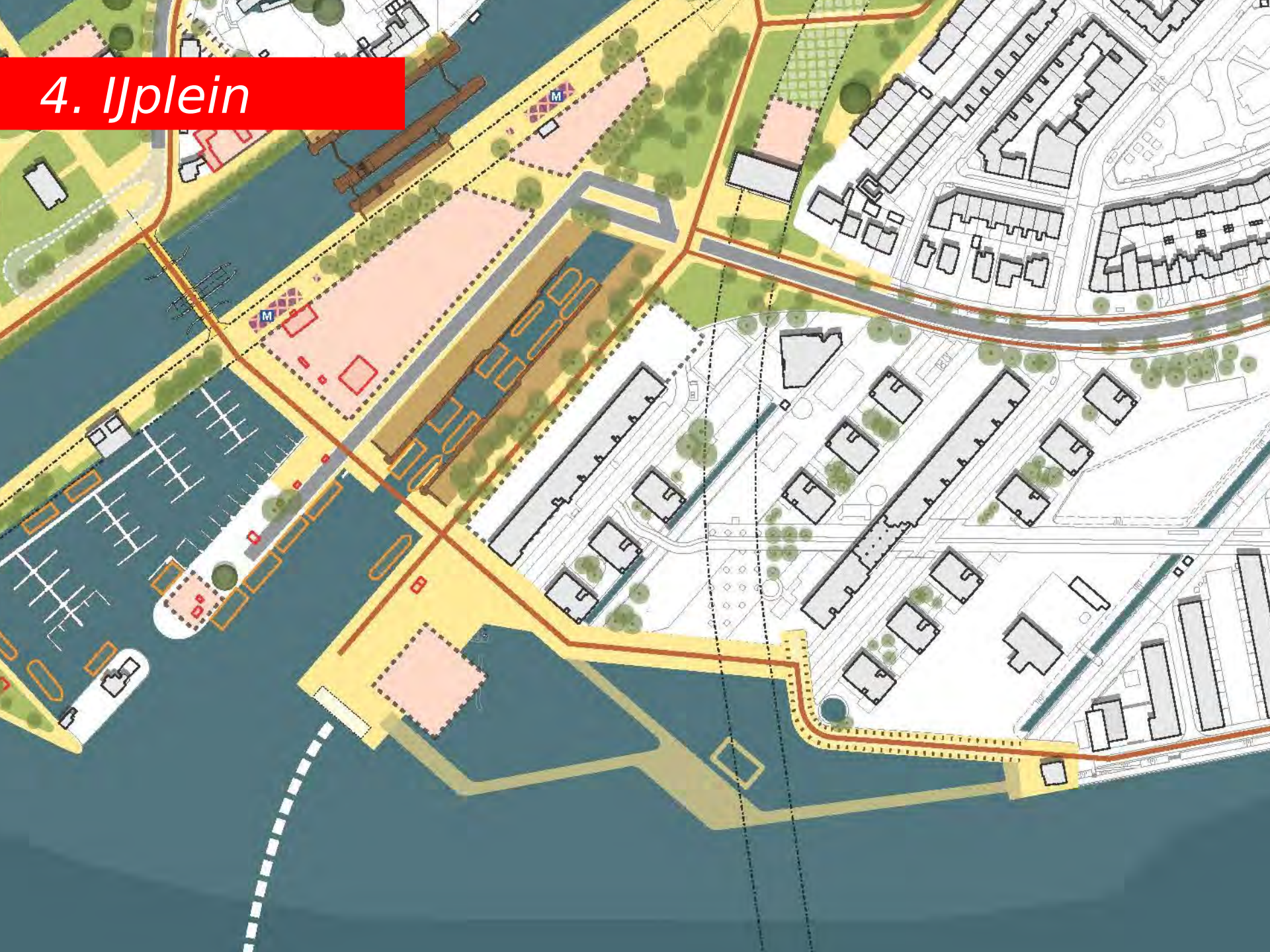
zeilende chartervaart



3. Sixhaven – programma compact of intensief



4. Ijplein



4. Ijplein – vernieuwingsplan?



*4. Ijplein - Anker in het IJ -
waterstation NZH*



Impressie

02 Laanwegkwartier

woonprogramma (ca. 250 woningen)
school met gymzaal en naschoolse opvang
grenzone langs Noord-Hollands Kanaal
gebrugg over Noord-Hollands Kanaal

2016



Tolhuistuin

ding Lieveer verbeteren en verduurzamen
in haarnichten met meer ruimte voor voetgangers en verplaatsing bushalte
gronde fietsenstalling toevoegen
aan Groenkwilheit in het hele gebied
kheid voor kleinschalige toevoegingen in Tolhuistuin
op culturele programmering

03 Sixhaven

- Tijdelijk in gebruik nemen van bouwterreinen NZ lijn
- Behoud Passantenhaven Sixhaven met nieuw gebouw Watersportvereniging
- Toevoegen Bruine Vloot bij Sixhaven
- Toevoegen Gemengd Stedelijk bouwprogramma nabij metrostation Sixhaven
- Fiets- en voetgangersbrug over Noord-Hollands Kanaal
- Meer openbaar maken sluisdok Willem III
- Toevoegen van een nieuw overpark met nieuw 'Anker aan het U'
- Overkruiging van deel van de Nieuwe Leeuwardenweg tot aan Reigerstraat
- Aansluiten Vogelbuurt met nieuw sluispark, kanaal, Laanwegkwartier, van der Pek
- Sluispark en haven Lijntunnel herontwikkelen met nieuwe herontwikkeling

4. Ijplein - Oeverpark

