


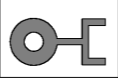



## legenda

-  ingang
-  02  
coördinaat
-  opstelplaats brandweer
-  droge blusleiding
-  hydrant

Adres: Joan Muyskenweg 19  
kavelnr. 820 & 884

cf. kadaster gem Amsterdam  
dd. 24-11-2020 tek. nr. T2000321

Coördinaten:

- 1) x = 122830.2945  
y = 482884.4464
- 2) x = 122854.5235  
y = 482894.4909
- 3) x = 122880.7568  
y = 482831.2118
- 4) x = 122856.5200  
y = 482821.0200



**Lister Buildings**

Walpoort 10  
5211 DK Den Bosch  
+31 88 1348 940



**MeesVisser**

Paul van Vlissingenstraat 2d  
1096BK Amsterdam  
+31 (0)20.7371742

**WABO**

opdrachtgever  
Lister Development  
BV

werk  
Koffiefabriek

fase  
DO

datum  
28-09-2023

schaal  
1:500

formaat  
A2

getekend  
mbr

gecontroleerd

gewijzigd

-

tekening  
situatie nieuw

**situatie nieuw**

**L313  
DO-100**